

RECU L DE PREMSA

**Dissabte,
05 de setembre de 2020**



Ajuntament de Roses
www.roses.cat



Índex

ROSES / ROSES

Data	Titular	Mitjà
04 set 2020	5 rutes per fer esnòrquel a la Costa Brava Superfície:100% Audiència:13.069 Valoració:123€	Surtdecasa.cat
04 set 2020	Les 10 millors platges de l'Empordà Superfície:100% Audiència:13.069 Valoració:201€	Surtdecasa.cat
04 set 2020	Roses presenta el Pla per a la transició energètica a l'empresariat del municipi Superfície:100% Audiència:962 Valoració:65€	Empordà
04 set 2020	Els comerciants de Roses acaben amb 42 dies de protestes contra el top manta Superfície:100% Audiència:7 Valoració:ND	Federació d'Hosteleria de les Comarques de Girona
04 set 2020	Els Casals d'Estiu de Roses aconsegueixen l'objectiu de socialitzar els infants i joves de la Vila Superfície:100% Audiència:653 Valoració:44€	Vila de Roses
04 set 2020	La XIII Cursa de la Dona de Roses ja té samarreta Superfície:100% Audiència:653 Valoració:44€	Vila de Roses
04 set 2020	L'Ajuntament presenta el Pla per a la transició energètica a l'empresariat rosinc Superfície:100% Audiència:762 Valoració:51€	Guia de Roses
04 set 2020	Los 20 pueblos más bonitos de Girona Superfície:100% Audiència:6.099 Valoració:244€	Viajablog



Ja som a Telegram! Segueix-nos!



surtdecasa.cat

Dilluns 7 setembre
2020



Empordà ▾

Cercador d'agenda



Foto: CEDIDA


5 rutes per fer esnorquel a la Costa Brava

El litoral empordanès ofereix un paisatge submarí únic al món

Surtdecasa Emporda , 26/08/2019

ENTORN

Cada estiu la Costa Brava es converteix en un dels indrets preferits per milers de turistes d'arreu del món que venen a gaudir del sol, la cultura, la gastronomia i, sobretot, del mar. Concretament, el litoral empordanès és una de les opcions predilectes pels amants del mar gràcies a la gran varietat de cales i platges que ofereix, per bé que la majoria d'aquests visitants transiten la superfície terrestre oblidant la gran biodiversitat submarina que s'amaga a només uns metres de la costa, un tresor format per una gran diversitat de peixos i algues sense descobrir. Avui ens proposem submergir-nos en alguns dels millors paratges submarins que ofereix la nostra costa, i ho farem d'una forma accessible per a tothom, sense escafandre ni ampolles d'aire comprimit. Només ens calen unes ulleres de busseig, un tub, unes aletes i l'esperit explorador ben despert. Ens acompanyeu?



Publicitat



1. Platja de Canyet - Platja del Senyor Ramon

Situada a la part nord de la serra de la Selva Marítima, al terme municipal de **Santa Cristina d'Aro**, la **platja del Canyet** és un racó molt tranquil (excepte durant els mesos forts d'estiu) amb un dels racons marins més espectaculars de la **Costa Brava**, format per còdols arrodonits, posidònia i on hi podem trobar una gran varietat de peixos: fadrins, julioles, xucladits, sards, escòrpores o la salpa, un dels més freqüents en aquesta zona... El recorregut de platja de Canyet fins a la magnífica **platja del Senyor Ramon** consta de 1.350 metres per un fons poc profund, amb alternança de clapes de sorra, blocs i grava. Durant el seu recorregut també trobarem fons de roca, amb nombrosos cataus i esclotxes on s'hi amaga una gran varietat de peixos i nacres.



2. Cala Rovira - Cala del Pi

Seguim pujant pel litoral empordanès i ens aturem a la icònica **Cala Rovira**, també coneguda com a **platja dels Escalencs**. Es tracta d'una cala situada en un tram marítim del **Massís de les Gavarres** que pertany a **Castell-Platja d'Aro** i que, de fet, es podria considerar una platja urbana. Així doncs, recomanem fer aquesta ruta fora de temporada. Aquest itinerari submarí consta de 760 metres de llargada i ens portarà cap a una altra cala de postal: **Cala del Pi**. El recorregut transita per un fons molt variable de roca, blocs de roca, còdols, grava i sorra, amb praderies aïllades de posidònia i molts peixos, amb predomini del llobarro, la llisa, el roger, el sard i la sípia.



3. Platja del Golfet - Cap Roig

Arribem fins a **Palafrugell**, al **massís de Begur**, un paradís del nostre litoral, per fer una aturada a un dels bucs insígnia: **Cala El Golfet**. Es tracta de la cala més agresta i desconeguda de les cales de **Calella de Palafrugell**. El fons més proper a la platja és de sorra grossa amb

grava i còdols, però a mesura que ens apropem cap a **Cap Roig** passa per fons de roca, blocs i mates de posidònia. A més, aquesta ruta travessa diversos illots i caps que configuren un fons laberíntic habitat per serrans, julioles, fadrins, tords, orades, esparralls, etc... 900 metres de recorregut on cal estar atent a les embarcacions i on es recomana l'ús de boia de senyalització.



4. Illa Mateua - Punta dels Cinc Sous

Accedim a territori alt-empordanès per visitar una de les zones estrella per a la pràctica de submarinisme i esnòrquel: **Illa Mateua**, a **l'Escala**. Aquesta raconada situada al **Massís del Montgrí**, envoltada d'una cinglera i ribes rocoses, compta amb un dels fons marins més valorat de la **Costa Brava**. A banda d'una gran vida animal on hi són habituals els crancs, els eriçons i una gran població de peixos (bavoses, raboses, serrans, llises, sards...), aquesta ruta que va d'Illa Mateua a **Punta dels Cinc Sous** (1.070 metres) compta amb dos túnels submergits, ben conegut pels submarinistes, i ñes restes d'un vaixell enfonsat, el **Cotentin**, un remolcador de la marina francesa que va fer aigües l'any 1963 per culpa d'una tramuntanada.



Publicitat

5. Cala Rostella - Punta Des Bergantí

Acabem al terme municipal de **Roses**, a la part meridional de la península del **Cap de Creus**. Allà s'hi enclava una de les cales que bé podrien lluir en qualsevol postal de la Costa Brava: **Cala Rostella**. Una cala verge, sense construccions properes, i encunyada de tal manera que la sensació d'aïllament és gairebé plena. El fons marí d'aquesta zona compta amb un interessant alguer de posidònia, entre la qual hi podem trobar nacres i altres invertebrats com esponges, garoines, tunicats, anemones, llimacs, pops... i els peixos habituals de la zona: tords, roquerets, grívies, sards, oblades, etc. En aquest cas, la ruta de poc més d'un quilòmetre ens porta fins a **Punta Des Bergantí**, lloc on va encallar-hi l'any 1968 un mercant, **El Melchuca**, que transportava sacs de ciments (perfectament visibles). Als forats del casc d'El Melchuca s'hi arrauleixen congres, morenes i mòlles.


A+

Publicitat

Tambe et pot interessar



5 banys fluvials a l'Empordà



Les 10 millors platges de l'Empordà



Els 10 'xiringuitos' empordanesos que has de conèixer



11 platges nudistes de la Costa Brava que no us podeu perdre



5 cales empordaneses per descobrir a prop del Camí de Ronda



Les 9 millors cales de la Costa Brava Sud

Inicieu sessió o registreu-vos per a enviar comentaris

Segueix-nos a...



[QUI SOM](#)

[CONTACTA](#)

[AVÍS LEGAL](#)

[POLÍTICA DE PRIVACITAT](#)

[POLÍTICA DE COOKIES](#)

Col·labora amb [Surtdecasa.cat](https://surtdecasa.cat)



Promou:



Amb el finançament de:



Amb el suport de:



Web allotjada amb:





Ja som a Telegram! Segueix-nos!



surtdecasa.cat

Dilluns 7 setembre
2020



Empordà ▾

Cercador d'agenda



Cala Jugadora

Foto: CEDIDA

Les 10 millors platges de l'Empordà

Us descobrim les 10 millors platges de l'Empordà per passar-hi l'estiu

Arnau Margenet , 15/08/2019

ENTORN

Després d'un inici d'estiu un xic inestable sembla ser que la calor arriba per quedar-se. Raó de més per sortir de casa. I amb aquesta calda, què millor que passar el dia a alguna de les platges i cales que conformen el nostre litoral? Com que n'hi ha desenes a Surtdecasa Empordà hem volgut fer un petit recull a mode de recomanació. Te'n proposem 10, ordenades de nord a sud. Fa una capbussadeta?



Publicitat



1. Cala Bramans

Situada a la part sud del Cap Ras, entre Llançà i Colera, aquest racó idíl·lic és una mena de closa de mar formada per la pròpia Península, que es recargola encerclant el mar i formant una espectacular piscina natural de 20 metres de perímetre. De fàcil accés, però allunyada de la mà de l'home, aquesta caleta és un racó ideal per refugiar-se del tràfec del dia a dia i gaudir d'una panoràmica privilegiada de Llançà, Port de La Selva i el mar d'Amunt, la part nord del Cap de Creus. Cala Bramant també rep el nom de la Cala dels Enamorats degut al seu caire bucòlic, que ha atret a les parelles des de temps immemorials. Un paratge únic de la nostra comarca!



Publicitat

2. Cala Tamariua, Port de la Selva

És la última platja de Port de la Selva abans d'endinsar-nos pel GR11 en direcció a la zona més salvatge del Cap de Creus. Es tracta d'una cala de 100m de longitud i 60m d'amplada freqüentada per nudistes i amb un grau mig d'ocupació a l'estiu. Compta amb gran una entrada de mar d'aigües cristal·lines que permet explorar una gran extensió de fons marí, i a més es troba vorejada per roca, amb la qual cosa hi trobarem múltiples raconets on estar allunyats de la platja principal, més atapeïda. Un dels nostres indrets preferits a l'estiu!



Publicitat



3. Cala Tavallera, Port de la Selva


Al bell mig del Cap de Creus, accedint pel GR11, topem amb una de les cales més mítiques del litoral alt-empordanès. Degut a que el seu accés resulta prou difícil (des de Port de la Selva són més de 2h de camí pedregós), és una cala poc freqüentada envoltada per una pineda i el típic paisatge agresta de la zona. Malgrat tot, és una de les cales més grans del Cap de Creus amb 135m de longitud i 15m d'amplada, i compta amb un refugi. Un indret únic només apte pels exploradors.



Publicitat

4. Cala Jugadora, Cadaqués

Un racó de racons. D'una geologia modelada pel vent i farcida de ginebres, gairebé a tocar de l'aigua, Cala Jugadora és un autèntic paradís empordanès. Es tracta d'una de les desenes de cales encunyades sobre la península del Parc Natural del Cap de Creus, singular per trobar-se arrecerada del vent, disposar de tres ribes i oferir uns fons marí agresta, ple de colors i vida, i amb uns desnivells que en termes cromàtics van del blau tropical al negre. Un indret harmònic, que conjuga a la perfecció l'assossec amb el salvatgisme i que amb total seguretat embriuarà a l'explorador de raconades costaneres.



Publicitat



5. Cala Rostella, **Roses**

Al recer d'un rost de pins travessat pel Camí de Ronda, entre Cala Murtra i Cala Montjoi, és una de les cales més verges i idíl·liques de la Costa Brava. Situada al Parc Natural del Cap de Creus i envoltada per cingles, aquesta caleta té uns 100m de longitud per 10m d'amplada i el tipus de terreny varia entre la grava i els còdols. El blau marí del mar rocós contrasta amb el blau tropical de les clapes de sorra, mentre que sota la superfície hi trobarem una abundant vida animal i vegetal que fan d'aquest indret un dels llocs preferits pels amants del busseig.



Publicitat

6. Platja de Sant Pere Pescador

Territori de tramuntana i dunes, la platja de Sant Pere Pescador és la meca dels amants de l'esport de vent, especialment del kitesurf. Es troba dividida en diferents zones que ocupen una distancia de 6,3km i una amplada de més de 300m al llarg de la Badia de **Roses**. Una platja que conserva gran part de la seva virginitat gràcies a que la seva part oriental es troba situada dins el Parc Natural dels Aiguamolls de l'Empordà, raó per la qual està prohibit edificar-hi i el seu accés és restringit per als vehicles motoritzats. Ah, i us recomanem presenciar la seves sortides de Sol!





7. Cala de l'Illa Roja, Begur

Un dels paisatges més vistosos i suggestius de la Costa Brava, gràcies, en bona part, al gran roc de color roig situada ben bé a la vora del mar i que dóna nom a la cala. Situada entre els municipis de Begur i Pals, compta amb una superfície considerable de 120m de longitud per 20 d'amplada composta principalment per sorra gruixuda. Es troba flanquejada per la seva part posterior per un gran cingle pel capdamunt del qual hi travessa el popular camí de ronda, únic accés a la cala. Un indret espectacular, hàbitat de molta vida animal i vegetal i a on, a més a més, s'hi pot practicar nudisme.



8. Cala Aigua Xelida, Tamariu

Situada enmig de la Costa Brava, a la Cala Aigua Xelida s'hi respira un aire especial. Símbol d'una manera de viure pels palafrugellencs i escenari introductor del recull literari 'Un viatge frustrat' de Josep Pla, aquesta racó costaner transcendeix de ser una platja qualsevol. De gairebé 50m de longitud i fins a 12m d'amplada, la Cala Aigua Xelida té la típica fisonomia de les platges de la zona: combinació de grava i còdols, i un entorn format principalment per pins i cingles. Crida l'atenció la seva entrada a mar, arenosa i de molt poca profunditat els primers metres, profunda i rocosa una mica més endins. Una cala arrecerada i salvatge, ideal per perdre-s'hi.





9. Cala del Cau, Tamariu

A la mateixa localitat, pocs metres al sud de la Badia de Tamariu, la Cala del Cau és una petita platja arrezerada parcialment per una pineda i cingles, entorn que fa d'aquest indret un paradís ocult al costat de casa. De 30m de longitud i un màxim de 10 d'amplada, amb una superfície feta de grava daurada i còdols, la cala es converteix en un racó amagat però de fàcil accés, perfecte per gaudir del mar salvatge sense haver de recórrer al mapa. Sense dubte, un dels tresors del litoral baix-empordanès.




10. Cala del Pi, Platja d'Aro

Observant les fotografies d'aquesta cala un diria que conjuga el bo i millor de les platges caribenyes amb els paisatge i la geologia típica de la nostra comarca. Per una banda la superfície arenosa que s'estén fins ben entrat el mar i l'aigua de color turquesa; d'altra, l'habitual pinar i la roca calcària, també dibuixant el fons marí. Situada al nord de Platja d'Aro, la platja té una longitud de 65m i uns 15m d'amplada i el seu grau d'ocupació durant l'estiu no és massa alta malgrat la proximitat amb el nucli urbà. Una platja de postal!

A+

Tambe et pot interessar







5 rutes per fer
esnòrquel a la
Costa Brava



Els 10 'xiringuitos'
empordanesos que
has de conèixer



11 platges nudistes
de la Costa Brava
que no us podeu
perdre



8 banys naturals a
l'Empordà



5 cales
empordaneses per
descobrir a prop del
Camí de Ronda



Les 9 millors cales
de la Costa Brava
Sud

Segueix-nos a...



[QUI SOM](#)

[CONTACTA](#)

[AVÍS
LEGAL](#)

[POLÍTICA DE
PRIVACITAT](#)

[POLÍTICA DE COOKIES](#)

Col·labora amb Surtdecasa.cat



Promou:



Amb el finançament de:



Amb el suport de:



Web allotjada amb:



Roses presenta el Pla per a la transició energètica a l'empresariat del municipi

**Enquestes**[ANAR A L'ENQUESTA ►](#)

L'acte ha comptat amb representants dels sectors de la restauració, el comerç, el turisme i els serveis

EMPORDA.INFO | 04.09.2020 | 11:15

L'Àrea de Promoció Econòmica de l'**Ajuntament de Roses** ha convocat aquest matí l'empresariat rosinc al **Teatre Municipal de Roses**, on ha estat presentat el **Pla estratègic de transició energètica en l'àmbit de la promoció econòmica**. L'acte ha comptat amb la participació de representants dels sectors de la restauració, el comerç, el turisme i els serveis del municipi. El Pla té per objectiu la **coordinació i planificació per a la incorporació d'energia renovable i local** en les activitats econòmiques de la població.



La presentació ha tingut lloc al Teatre Municipal de Roses.

AJUNTAMENT DE ROSES

La transició energètica és un procés de canvi progressiu destinat a substituir l'energia d'origen fòssil per energia renovable i local, però també de **canvi en les maneres de produir, distribuir, gestionar i consumir l'energia**. L'actual situació d'emergència climàtica, que persisteix tot i la crisi de la **Covid-19**, obliga a totes les institucions públiques i al conjunt de la ciutadania i teixit econòmic a actuar amb urgència.

Davant aquesta realitat, l'Ajuntament de Roses impulsa el Pla Estratègic de Transició Energètica en l'àmbit de la Promoció Econòmica, amb una clara vocació per liderar aquest procés de canvi, assegurant els beneficis per al territori promovent **iniciatives descentralitzades i fent participar els sectors implicats**. En aquest sentit, el projecte preveu la implicació dels agents econòmics privats del municipi, que avui ha començat a fer-se efectiva amb la realització de la presentació que ha tingut lloc al Teatre Municipal de Roses.

En la presentació, en **Xavier Barceló**, enginyer industrial i membre de l'equip de treball que durà a terme el Pla, ha posat de manifest que la transició energètica ha de permetre **contribuir a la sobirania energètica del territori**. "El Pla ha de ser una oportunitat per posicionar Roses i la comarca en l'àmbit de la transició energètica, així com esdevenir un eix generador de llocs de treball, ampliar l'oferta formativa de la comarca i generar un estalvi per les empreses", ha assenyalat. En acabar la presentació s'ha obert un torn de paraules amb molta participació per part dels representants dels sectors econòmics de Roses que han assistit l'acte.

El resultat del Pla ha de ser un document que actuï com a **guia pràctica** per poder generar actuacions i projectes per impulsar aquesta transició energètica emmarcats en una estratègia de promoció econòmica de Roses.

L'elaboració d'aquest pla estratègic té un pressupost de **17.545 €**, 11.000 dels quals subvencionats per la **Diputació de Girona** en el marc de la convocatòria per a l'elaboració de documents de planificació en l'àmbit del desenvolupament local (plans sectorials, diagnosi, promoció i plans d'acció de projectes estratègics territorials).



Més informació

- Foment del Treball creu que les dades d'atur obliguen a prorrogar 'sine die' els ERTO.
- Les comarques gironines tanquen l'agost amb 43.699 aturats, 36% més que a 2019.
- Cadaqués pot sanejar i eliminar el moll de ciment de la platja des Sortell.

Temes relacionats:

Ajuntament de Roses

Economia

Energías renovables

Roses

Serveis



Rep les nostres newsletters al teu email

APUNTA-T'HI



EMPORDÀ

[Mapa web](#)

Alt Empordà

Temps
Oci a l'Empordà
Transit
Cartellera de cinemes
Catalunya

Clasificados

tucasa.com
Neomotor Ocasión
Iberempleos
Cambalache

Especials

Loteria Nadal
Loteria del Nen
Fórmula 1
Premis Cinema
Calendari Escolar

emporda.info

Contacti
Qui som?
Anuncia't
Localització
Avis legal
Política de cookies
Política de privacitat
RSS

Publicitat

Tarifes
Contratar
Branded Content

Altres webs de Prensa Ibérica Media



Diari de Girona | Diario de Ibiza | Diario de Mallorca | Empordà | Faro de Vigo | Información | La Opinión A Coruña | La Opinión de Málaga | La Opinión de Murcia | El Día | La Opinión de Zamora | La Provincia | La Nueva España | Levante-EMV | Mallorca Zeitung | Regió 7 | Superdeporte | The Adelaide Review | 97.7 La Radio | Euroresidentes | Lotería Navidad | Premios Cine | Compra Mejor | Prensa Ibérica 360 | Neomotor | Guapísimas | BuscandoRespuestas | VerdeyAzul | Tendencias21



© Editorial Empordà, S.L. Tots els drets reservats.

[Avis Legal](#) | [Política de Privacitat](#) | [Política de Cookies](#) | [Preferències de privacitat](#)

Not Found

The requested URL </els-comerciants-de-roses-acaben-amb-42-dies-de-protestes-contra-el-top-manta/> was not found on this server.



Els Casals d'Estiu de **Roses** assolixen l'objectiu de socialitzar els infants i joves de la Vila

🕒 04/09/2020



Els Casals d'Estiu de **Roses** van assolir l'objectiu de socialitzar nens i joves amb altres companys i amics després del període de confinament / Foto: arxiu

Durant els Casals d'Estiu, infants i joves de **Roses van poder compartir temps de lleure amb altres companys i amics després d'un dur període de confinament a causa de la pandèmia de la Covid-19**

Al llarg dels mesos de juliol i agost la regidoria d'Esports i Joventut ha portat a terme, com cada estiu, els casals infantil i esportiu, per a nens i joves de 7 a 14 anys, i l'Aventura Jove i l'Estiu Jove per a jovent entre 12 i 16 anys.

Uns casals de lleure molt importants per a la mainada i els joves en quant a socialitzar-se amb d'altres companys i companyes després del període de confinament a causa de la pandèmia.

I en aquest sentit, **“l'objectiu dels casals s'ha assolit”**, ha manifestat la regidora d'Esports i Joventut, Vero Medina.

Uns casals que fins a darrera hora no es tenia molt clar si organitzar-los o no per por a possibles contagis, **“però vam decidir fer-ho complint estrictament les mesures de seguretat marcades pel protocol de la Covid-19, i no va haver-hi cap problema en aquest sentit, per la qual cosa vull agrair a les famílies la seva implicació per a que tot anés bé”**, ha subratllat Medina.

Cerca ...

Cerca

Informació d'interés

Col·laboradors



Informació municipal



La regidora d'Esports i Joventut ha assenyalat que **“ara toca fer una segona valoració conjunta amb l'empresa coordinadora dels Casals, Fundesplai, per veure quines les activitats que s'han de modificar perquè no van acabar de funcionar i quines són les que hem de reforçar per l'any vinent donada la seva bona acceptació per part dels nens i joves participants”**.

Tags: A **Roses**, Ajuntament de **Roses**, Alt Empordà, Aventura Jove, Badia de **Roses**, Cap de Creus, Casal Infantil, Casals d'estiu, Catalunya, Costa Brava, COVID-19, Empordà, Estiu Jove, Fundació Catalana d'Esplai, Girona, Lleure Esportiu, Mesures de seguretat i higiene, Regidora d'Esports i Joventut, **Roses**, Vero Medina, Vila de **Roses**

Previous

La XIII Cursa de la Dona de **Roses ja té samarreta**

Next

L'Ajuntament presenta el Pla per a la transició energètica a l'empresariat rosinc

Farmàcies de guàrdia a **Roses**



Facebook

“


Vila de **Roses**

Més notícies




El Mercat de la Fruita i Verdura de **Roses va tornar al seu lloc habitual com demanaven els paradistes**

🕒 07/09/2020



Alerta de fortes pluges per aquest vespre de diumenge i la propera matinada de dilluns

🕒 06/09/2020



Una empresa emergent de **Roses crea una cabina que detecta en 5 minuts lesions sospitoses de melanoma**

🕒 06/09/2020



****Roses** posa fi a l'estiu amb un dels millors grups de cantada d'havaneres**

🕒 06/09/2020



El Mercat de la Fruita i Verdura dels diumenges de **Roses deixa l'Illa Ítaca i torna al seu lloc de sempre**

🕒 05/09/2020



Total de casos de coronavirus a l'Estat espanyol a data d'avui, 4 de setembre de 2020

🕒 04/09/2020

Segueix-me a Twitter

My Tweets

Notícies més llegides



Una empresa emergent de **Roses** crea una cabina que detecta en 5 minuts lesions sospitoses de melanoma



Alerta de fortes pluges per aquest vespre de diumenge i la propera matinada de dilluns



El Mercat de la Fruita i Verdura dels diumenges de **Roses** deixa l'Illa Ítaca i torna al seu lloc de sempre



Farmàcies de guàrdia a **Roses** al mes de setembre



Roses posa fi a l'estiu amb un dels millors grups de cantada d'havaneres



La XIII Cursa de la Dona de **Roses** ja té samarreta

🕒 04/09/2020



La samarreta de la XIII Cursa de la Dona de **Roses** és de color salmó

Una samarreta de color salmó “perquè creiem que és molt vistós i adient per la Cursa de la Dona”

El Club Atletisme **Roses** i la Fundació **Roses** Contra el Càncer ja tenen el seu poder la samarreta que lluiran els participants de la XIII Cursa de la Dona.

Una samarreta que en la seva part frontal ja deixa ben clar que aquest any serà una edició especial d'aquesta cursa esportiu-benèfica amb motiu de la crisi sanitària de la Covid-19, mentre que en la seva part posterior hi són els patrocinadors principals de la prova, *Reformes i Construccions José M^o Fernández*, *Papereria de l'Empordà-Ofiexperts* i *Planxisteria i Pintura Jordi Prats*.

Un aspecte que destaca en la samarreta d'enguany és el color salmó, “*vam creure que és molt vistós i que és molt adient per aquesta cursa*”, ha manifestat el president del Club Atletisme **Roses**, Pere Sastre.

Com el format de la cursa, a causa de la pandèmia, serà molt diferent de les dotze edicions anteriors, ja que no correran tots els atletes a la vegada en un mateix dia, sinó que ho faran quan ho vulguin entre els dies 26 de setembre i el 4 d'octubre, l'organització ha fet una tirada de 500 samarretes, “*però si veiem que les inscripcions són molt nombroses que*

Cerca ...

Cerca

Informació d'interés

Col·laboradors



Informació municipal



superen aquesta quantitat ja hem parlat amb l'empresa proveïdora de fer-ne més”, ha dit Pere Sastre, tot i que avisa que **“la gent no s'espera fins a l'últim moment per fer la inscripció pensant que tindrà samarreta perquè no serà així, perquè l'empresa no farà només una, és a dir, tant sols es faran més si hi ha moltes inscripcions que superen la quantitat de 500”.**

Inscripcions

La Fundació **Roses** Contra el Càncer està enllestint la manera de poder formalitzar la inscripció, assegurant que **“properament la gent interessada en participar ho podrà fer per internet”.** I per internet serà a través de la seva pàgina web <https://fundacioroses.org/>.

Recorregut

El recorregut de la XIII Cursa de la Dona serà d'una distància de 5 kms, i que **“estarà senyalitzat durant els 9 dies per a que la gent pugui fer la cursa quan vulgui de manera individual, en parella, per nuclis familiars o en grups amb el nombre d'atletes que designi el protocol de seguretat de la Covid-19 en el moment de fer la cursa”**, ha manifestat el president del Club Atletisme **Roses**.

Dins el recorregut hi haurà instal·lats diferents panels amb l'objectiu que les i els participants es facin *selfies* i els pengin a les xarxes socials amb el hastag [#13cursadeladonaroses](#)

Tags: A **Roses**, Alt Empordà, Badia de **Roses**, Cap de Creus, Catalunya, Club Atletisme **Roses**, Costa Brava, COVID-19, Cursa de la Dona de **Roses**, Edició especial, Empordà, Fundació **Roses** Contra el Càncer, Girona, Protocol de seguretat, **Roses**, Samarreta XIII Cursa de la Dona de **Roses**, Vila de **Roses**, XIII Cursa de la Dona de **Roses**

Previous

Total de casos de coronavirus a l'Estat espanyol a data d'avui, 3 de setembre de l'objectiu de socialitzar els infants i joves 2020

Next

Els Casals d'Estiu de **Roses assoleixen de la Vila**

Farmàcies de guàrdia a **Roses**



Facebook

“

Vila de **Roses**

Segueix-me a Twitter

My Tweets

Notícies més llegides



Una empresa emergent de **Roses** crea una cabina que detecta en 5 minuts lesions sospitoses de melanoma



Alerta de fortes pluges per aquest vespre de diumenge i la propera matinada de dilluns



El Mercat de la Fruita i Verdura dels diumenges de **Roses** deixa l'Illa Ítaca i torna al seu lloc de sempre



Farmàcies de guàrdia a **Roses** al mes de setembre



Roses posa fi a l'estiu amb un dels millors grups de cantada d'havaneres

Més notícies

El Mercat de la Fruita i Verdura de **Roses va tornar al seu lloc habitual com demanaven els paradistes**

🕒 07/09/2020

Alerta de fortes pluges per aquest vespre de diumenge i la propera matinada de dilluns

🕒 06/09/2020

Una empresa emergent de **Roses crea una cabina que detecta en 5 minuts lesions sospitoses de melanoma**

🕒 06/09/2020

Roses posa fi a l'estiu amb un dels millors grups de cantada d'havaneres

🕒 06/09/2020

El Mercat de la Fruita i Verdura dels diumenges de **Roses** deixa l'Illa Ítica i torna al seu lloc de sempre

🕒 05/09/2020

Total de casos de coronavirus a l'Estat espanyol a data d'avui, 4 de setembre de 2020

🕒 04/09/2020

ULTIMA HORA < > ACTIVITATS ROSES **Marxa Aquàtica a Roses**

CONTACTA

Locus Amoenus a Roses



Diada a Roses

Snorkel a Roses

guiaderoses
Diari Digital de Roses i l'Alt Empordà
L'Ajuntament presenta el Pla per a la transició

Vuelven las más buscadas

INICI **ROSES** AGENDA ACTIVITATS ALT EMPORDÀ CARNAVAL TERRITORI CATALUNYA MÓN

MAGAZINE



LLOGUER DE PLACES DE PÀRQUING, TRANSPORTERS I GARATGES TANCATS

Parking FIGUERES 656 864 234 - 972 508 216

HOME > GENERAL > L'AJUNTAMENT PRESENTA EL PLA PER A LA TRANSICIÓ ENERGÈTICA A L'EMPRESARIAT ROSINC

GENERAL 4 de setembre de 2020 guiaderoses 0

L'Ajuntament presenta el Pla per a la transició energètica a l'empresariat rosinc

18 0 0 MORE

NOW VIEWING



L'Ajuntament presenta el Pla per a la transició energètica a l'empresariat rosinc

La Diada se celebra a Roses amb una jornada de portes obertes a la SUF i una audició de sardanes

L'Ajuntament convoca la presentació del Pla per a la transició energètica

L'Àrea de Promoció Econòmica de l'Ajuntament de Roses va convocar ahir l'empresariat rosinc al Teatre Municipal de Roses, on ser presentat el Pla estratègic de transició energètica en l'àmbit de la promoció econòmica. L'acte va comptar amb la participació de representants dels sectors de la restauració, el comerç, el turisme i els serveis del municipi. El Pla té per objectiu la coordinació i planificació per a la incorporació d'energia

EL MÉS LLEGIT



L'Alt Empordà registra el primer cas confirmat de covid-19 i Roses podria confirmar el seu primer cas

15 de març de 2020



5 casos positius de COVID-19 a Roses

28 de març de 2020



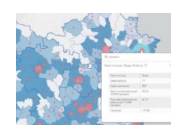
Trist desenllaç per al segon nen ofegat a la platja de Roses

3 de juliol de 2020



Roses eleva a 36 els positius per COVID-19

1 d'abril de 2020




Roses eleva a 807 els casos sospitosos per Covid

6 de juliol de 2020



Mor un dels dos nens ofegats avui a la platja de Roses

29 de juny de 2020



Carnaval de Roses 2020

14 de desembre de 2017



Roses registre a hores d'ara 48 casos positius i 376 sospitosos

8 de maig de 2020



Primer cas confirmat i superat de COVID-19 a Roses

28 de març de 2020



Ens ha deixat la rosinca María Muñoz

30 de gener de 2020

renovable i local en les activitats econòmiques de la població.

La transició energètica és un procés de canvi progressiu destinat a substituir l'energia d'origen fòssil per energia renovable i local, però també de canvi en les maneres de produir, distribuir, gestionar i consumir l'energia. L'actual situació d'emergència climàtica, que persisteix tot i la crisi de la Covid-19, obliga a totes les institucions públiques i al conjunt de la ciutadania i teixit econòmic a actuar amb urgència.

Davant aquesta realitat, l'Ajuntament de Roses impulsa el Pla Estratègic de Transició Energètica en l'àmbit de la Promoció Econòmica, amb una clara vocació per liderar aquest procés de canvi, assegurant els beneficis per al territori promovent iniciatives descentralitzades i fent participar els sectors implicats. En aquest sentit, el projecte preveu la implicació dels agents econòmics privats del municipi, que ahir va començar a fer-se efectiva amb la realització de la presentació que va tenir lloc al Teatre Municipal de Roses.

En la presentació, en Xavier Barceló, enginyer industrial i membre de l'equip de treball que durà a terme el Pla, va posar de manifest que la transició energètica ha de permetre contribuir a la sobirania energètica del territori. *"El Pla ha de ser una oportunitat per posicionar Roses i la comarca en l'àmbit de la transició energètica, així com esdevenir un eix generador de llocs de treball, ampliar l'oferta formativa de la comarca i generar un estalvi per les empreses"*, va assenyalar. En acabar la presentació es va obrir un torn de paraules amb molta participació per part dels representants dels sectors econòmics de Roses que van assistir a l'acte.

El resultat del Pla ha de ser un document que actuï com a guia pràctica per poder generar actuacions i projectes per impulsar aquesta transició energètica emmarcats en una estratègia de promoció econòmica de Roses.

L'elaboració d'aquest pla estratègic té un pressupost de 17.545 €, 11.000 dels quals subvencionats per la Diputació de Girona en el marc de la convocatòria per a l'elaboració de documents de planificació en l'àmbit del desenvolupament local (plans sectorials, diagnosi, promoció i plans d'acció de projectes estratègics territorials).

(18)

Comparteix això:

Tweet



Correu electrònic

TAGS: AJUNTAMENT DE ROSES EMPRESES PLA PER A LA TRANSICIÓ ENERGÈTICA
PLA PER A LA TRANSICIÓ ENERGÈTICA A ROSES PROMOCIÓ ECONÒMICA
PROMOCIÓ ECONÒMICA DE ROSES



18



0



0

PREVIOUS

La Diada se celebrarà a Roses amb una jornada de portes obertes a la SUF i una audició de sardanes

RELATED POSTS



Restaurant ROM Roses

7 de març de 2018 0

Casa Monfort

9 de gener de 2018 0



Vacances en família

16 de gener de 2018  0

Descuentos de viaje

Viajablog

- Reserva tu viaje
- Preparativos
- Presupuesto
- Aventuras
- Escapadas
- Editores
- Tienda
- Contacto

Los 20 pueblos más bonitos de Girona


España

Quique Cardona 4 septiembre 2020



Ya lo vieron los griegos y más tarde los romanos, la provincia de [Girona](#) se encuentra

Últimas entradas



en un rincón privilegiado de la península flanqueado por el perfil sinuoso de la [Costa Brava](#), las primeras colinas de [los Pirineos](#) y por un bendecido clima mediterráneo.

Girona es un destino perfecto para alternar montaña, mar, cultura y gastronomía. Lo tiene todo y a escasa distancia. En algunas épocas del año, te puedes pegar un día de esquí y terminar la jornada disfrutando de un buen arroz en un chiringuito con tus pies descalzos jugando con la arena de la playa.



Disfrutando de un paseo por los caminos de Ronda cerca de Calella de Palafrugell (c) Quique

A lo largo de la provincia de Girona encontramos **alguno de los pueblos más bonitos de España**. Por su costa, algunos pueblos pesqueros todavía presentan sus casitas blancas y puertos tal y como los conocieron ilustres gerundenses como [Josep Pla](#) o [Salvador Dalí](#). Por su interior, **el legado medieval os dejará asombrados** con varias joyas arquitectónicas que se mantienen en un excelente estado de conservación.

En todos los pueblos encontraréis amplios espacios para dejar el coche en las inmediaciones del centro, algo que facilita el paseo al evitar la circulación de vehículos por los cascos históricos y nos ayuda a visitar varios pueblos en un mismo día.

Tras varias visitas a uno de los rincones de [Cataluña](#) que más nos gustan, a continuación os mostramos **los pueblos más bonitos y con más encanto de la provincia de Girona**.

Peratallada



Consejos para visitar el Monasterio de El Escorial

A menos de 60 kilómetros de Madrid se halla uno de los lugares históricos más importantes de España: el Real Monasterio de San Lorenzo de El Escorial. Si te encuentras...

Programa de las Fiestas de San Mateo 2020 en Oviedo

Aún queda sitio para las fiestas patronales en la Neormalidad de novela de ciencia ficción en la que vivimos. Con protocolos aprobados por las autoridades sanitarias, con seguimiento de las...

Dónde comer en Gijón: La Taberna Asturiana

Si quieres probar la más reciente incorporación a la vibrante escena gastronómica de Gijón, en "La Taberna Asturiana" te vas a encontrar materias primas locales, de calidad y certificados, que...



Castillo de Peratallada (c) Quique

Cuando llegas a Peratallada te da la **sensación de esta frente a un decorado**. Este pueblo medieval a pocos kilómetros de distancia de Pals, ofrece otro bello escenario de legado medieval y un cuidado imaculado en sus calles y paredes.

Peratallada es bastante pequeño y en menos de una hora podremos pasear por los lugares más importantes del pueblo como la **iglesia de Sant Esteve** (justo frente al parking), la Torre del Homenaje, la **Plaza del Castell** o la Calle Mayor.

Pals

Pals es **una de las maravillas medievales más bonitas de Girona**. Este pequeño pueblo de interior y a pocos minutos en coche de Calella de Palafrugell, ofrece un formidable paseo que nos transporta al medievo a través de sus callejuelas con adoquines y una presencia impoluta.


Lo primero que debéis hacer al llegar a Pals es saludar en la Oficina de Turismo del pueblo donde os darán un folleto con un estupendo recorrido para descubrir los lugares más bonitos e importantes de Pals.

Al terminar la ruta no podéis marcharos de Pals sin probar alguno de sus **arroces**, famosos en la región con constancia de su buen hacer desde el siglo XV.

[Descubre los mejores restaurantes de Pals y reserva mesa con antelación](#)



Palau Sator



Ruta senderista a San Beado desde Cerbí

Existen algunos valles en el Pirineo que afortunadamente no son muy frecuentados y ofrecen ese punto salvaje que nos acerca a antiguas tradiciones y a paisajes con una naturaleza desbordante....

Las 11 mejores cosas que ver en Segovia

En la confluencia de los ríos Eresma y Clamores, amparada por la imponente silueta de la sierra de Guadarrama, se encuentra una de las ciudades más visitadas de España. Y...

En profundidad

Qué ver en Barcelona

Qué ver en Berlín

Qué ver en Bruselas

Qué ver en Budapest

Qué ver en Burdeos

Qué ver en Dublín

Qué ver en Lisboa

Qué ver en Londres

Qué ver en Nápoles

Qué ver en París

Qué ver en Oporto

Qué ver en Mánchester

Qué ver en Bilbao

Qué ver en Santander



Torre y murallas de Palau Sator (c) Quique

A escasa distancia de Peratallada, Palau Sator es otra joya medieval que ha llegado a nuestros días con una **excelente estado de conservación**. Como sus compañeros de viaje, encontraréis un parking frente al centro para dejar el coche a un lado y explorar sus callejuelas.

Sus dimensiones son más reducidas que su vecina Peratallada y podremos ver sus lugares más importantes como la **Torre de las Horas** o la iglesia de Sant Pere. Asimismo, os recomendamos una visita al **Museo Rural del Mas Pou** para entrar más a fondo en la vida diaria de los campesinos de época.

Recomendaciones de viaje

Ruta en coche por el norte de España

El norte de España ofrece un paisaje variado e ideal para descubrir en coche en una larga aventura o a través de diferentes etapas. A principios de los años ochenta...

Ruta en coche por la provincia de Tarragona

A lo largo de la provincia de Tarragona encontramos un espectacular patrimonio histórico y unos paisajes variados que discurren entre distintos parques naturales. A continuación os presentamos una ruta en...

Las 10 mejores rutas en coche por Cataluña

Realizar rutas en coche es uno de las formas de viajar que más me motivan. A partir de un destino te sientes libre para trazar una determinada ruta con

Reserva tu viaje con las mejores herramientas por orden de prioridad:

- 1 Compara precios de vuelos
- 2 Escoge tu hotel preferido
- 3 El imprescindible seguro de viaje
- 4 Compara precios para alquilar un coche
- 5 Tours y excursiones en español
- 6 Las mejores ofertas en cruceros
- 7 Encuentra los mejores chollos viajeros

Monells

Si has visto la famosa película **8 apellidos catalanes**, seguro que recordarás el lugar donde tiene lugar la boda, con su preciosa plaza, los pórticos y los adoquines que decoran las calles del pueblo. El escenario de la película, como habréis adivinado es Monells.

Al llegar a Monells, andando desde el parking principal a las puertas del pueblo, en pocos minutos llegarás a la **plaza Mayor** que, con una arquitectura de estilo románico y gótico es el centro neurálgico de Monells desde donde parten la mayoría de

callejuelas por el interior de esta preciosidad medieval. Un consejo, perderos por ellas y disfrutad del paseo.

Besalú



Panorámica de Besalú desde el puente (c) Pixabay

Besalú tiene **uno de los puentes más bellos y conocidos del país**. Esta localidad de dimensiones más grandes que los anteriores citados, se encuentra a caballo entre Girona y la comarca de [La Garrotxa](#), y ofrece una de las visitas más singulares de la región.

Besalú fue una de las ciudades más importantes de Cataluña durante la Edad Media y su legado nos ha llegado hasta nuestros días con **uno de los barrios judíos mejor conservados** y más bonito de España, un puente medieval que supuso un antes y un después en la arquitectura de la época y más edificios de relevantes como el Monasterio de Sant Pere.

No te pierdas un tour gratis por Besalú para conocer sus secretos.



Santa Pau

Mecido entre los volcanes extinguidos de La Garrotxa, Santa Pau es una localidad con **uno de los conjuntos medievales mejor conservados de Girona**. Las murallas rodean Santa Pau y en varios puestos encontrarás miradores preciosos a esta zona tan verde y fértil.

Por el interior, déjate llevar por sus callejuelas y tómate alguna cosa en la la Plaza Mayor, disfrutando de sus soportales, sus galerías porticadas y en definitiva, de la belleza arquitectónica y paz que transmite el nombre de esta preciosa localidad.

Castellfolit de la Roca

toda...

Las mejores rutas en coche por Andalucía

Andalucía es la segunda comunidad autónoma más grande de España. Dentro de sus fronteras encontrarás una gran variedad paisajística, histórica y cultural que te sorprenderá profundamente, formando, casi sin quererlo,...


Las mejores rutas en coche por la Comunidad Valenciana

Cuando me pongo a pensar sobre las mejores rutas en coche de la Comunidad Valenciana vienen a mi memoria recuerdos de la infancia. Esos años en los que viajábamos, sin...

La espectacular puesta en escena de Castellfollit de la Roca (c) Quique

Castellfollit de la Roca parece desafiar las leyes de la gravedad. Si llegas en coche por la A-26 procedente de Besalú, te sorprenderás de la espectacular estampa que ofrece Castellfollit sobre un risco de grandes proporciones y afilado como un cuchillo gigante.

El interior del pueblo tampoco tiene desperdicio. Asimismo, encontraréis varios miradores al risco de formación basáltica, entre ellos, la pasarela que cruza el río Fluvia con preciosas vistas.



5%
DESCUENTO


con cobertura **COVID**

¿Todavía piensas que un seguro de viajes es prescindible?

Te contamos por qué nosotros

siempre viajamos con **iatí** →

Recomendaciones para alojarse en La Garrotxa



Si vais con niños: Nuestra opción preferida es un bungalow en camping, es la forma ideal para hacer amigos y disfrutar del aire libre. Destacamos el [Camping Les Preses](#) gracias a su ubicación a pocos minutos de Olot y de los volcanes y los servicios que encontramos.

Si vas en pareja: Si quieres escapar del mundanal ruido y buscas una experiencia romántica te recomiendo la [casa rural Mas Baié](#) en la localidad de Sant Esteve de Llémna. La normativa del establecimiento es clara, nada de niños y la gastronomía es de km 0 y espectacular.

Cadaqués



Cadaqués antes de la tempestad (c) Quique

Sin necesidad de irnos tan lejos como Santorini en Grecia, Cadaqués, con su estampa de casas blancas frente al mar es la imagen idílica que tenemos en mente cuando pensamos en un pueblo pescador frente al Mediterráneo. Anclado entre las montañas del Cabo de Creus y el viento de la Tramuntana, Cadaqués es uno de los pueblos más bonitos de Cataluña.

Si su preciosa estampa no es suficiente, a escasa distancia de Cadaqués encontramos [Port Lligat](#) con el museo y casa del genial artista Salvador Dalí.

Apúntate a una excursión gratis para descubrir Cadaqués



Tossa de Mar

Quizás las curvas que van desde Lloret de Mar hasta Tossa de Mar sean las preferidas en la Costa Brava para aquellos que les gusta conducir. El olor a pino embarga la carretera y las calas se van sucediendo en cada recodo de la carretera.

La muralla medieval se encuentra muy bien conservada y recorre el cabo de Tossa así como el casco antiguo de Tossa de Mar. Las murallas son de libre acceso y por ellas podemos obtener panorámicas fantásticas de la costa y del pueblo. No os perdáis las vistas desde el faro de Tossa, de infarto.

Coches de alquiler - Encuentre, compare y ahorre.

Buscar coches de alquiler

Recoger

Lugar de recogida

Devolver el auto en la misma oficina

Fecha de recogida Hora

Fecha de devolución Hora

Conductor de entre 30 y 65 años

Buscar

Apúntate a un bautismo de buceo en las aguas de Tossa de Mar



Calella de Palafrugell





La cala Canadell en Calella de Palafrugell (c) Quique

Calella de Palafrugell es sinónimo de habaneras y *cremats*. Este **pueblo pesquero de casas blancas y calas preciosas** a cada recodo del escarpado perfil de la costa, es la quintaesencia de la Costa Brava.

No te pierdas un paseo por el Camino de Ronda, el tramo desde Calella hasta Llafranc es una maravilla con alguna de las calas más bonitas de la Costa Brava como el Golfet.

Begur

Begur es otra delicia siguiendo el perfil de la Costa Brava. A pocos kilómetros al norte de Calella de Palafrugell, lo primero que veréis al llegar es su **castillo del siglo XI** que se levanta desde lo alto de la colina.

Conviene acercarse a él para disfrutar de las espectaculares vistas. El interior del pueblo conservado su legado medieval. Entre sus mejores calas no os perdáis **Sa Riera y Sa Tuna**.

Descubre los mejores cámpings en la Costa Brava



Ullastret

En el interior del Bajo Ampurdán, cerca de otras poblaciones como Peratallada o Palau Sator, se levanta Ullastret, otra delicia medieval con murallas rodeando el centro histórico que se remontan al siglo XIII y se encuentran en muy buen estado de conservación.

Asimismo, a dos kilómetros de distancia encontramos el poblado ibérico de Ullastret, uno de los mejores legados de los íberos que podemos ver en la provincia de Girona. La antigua ciudad tiene sus orígenes en el siglo XI a.C.

Beget





Iglesia medieval de Beget (c) Pixabay

Beget se encuentra en la zona de la Alta Garrotxa, en una zona más alejada de las rutas turísticas y quizás por ello ofrece un **estado de conservación espléndido** con grandes ejemplos medievales como la iglesia de Sant Cristófol y un par de puentes medievales. Pasear por sus calles es como adentrarse en un pesebre viviente.

El sendero de largo recorrido que cruza los Pirineos de lado a lado, el GR11, pasa por Beget y a poca distancia tenéis **rutas senderistas preciosas** como las que nos acercan a Talaixa o Rocabruna.

La Bisbal de L'Empordà

Entre Monells y Peratallada se encuentra esta población de proporciones más elevadas. **La Bisbal ofrece una mezcla medieval y modernista**. Por un lado, parte de sus murallas todavía siguen en pie recordando su pasado medieval así como su castillo palacio levantado en el siglo XI. Por otro lado, varios edificios modernistas le ofrecen un toque distinto a la piedra y la arquitectura medieval.

La cerámica está muy ligada a la historia de La Bisbal de l'Empordà y podemos verlo en el **Museo de la Terracota** y también en el mercado semanal que tiene lugar todos los viernes.

Descubre los mejores hoteles románticos en la Costa Brava



Camprodón





El Puente Nuevo de Camprodón (c) Quique

En el interior de la comarca del Ripollès, se levanta Camprodón, un pueblo mecido por el valle que lleva su propio nombre y con una extensión suficiente para convertirlo en un **punto de referencia de la comarca** para las compras y la gastronomía. El **Puente Nuevo** que, a pesar de su nombre fue construido en el siglo XII, preside la visual de Camprodón y desde él partía el antiguo camino que conectaba el Ripollès con [La Cerdanya](#).

De visita por Camprodón, dos paradas obligadas son el **Monasterio de San Pedro** cuyos orígenes se remontan en el siglo X y la iglesia Santa María, otro ejemplo arquitectónico que sigue varios estilos desde el románico hasta el barroco. Y por supuesto, no dejéis de probar el embutido de la zona, para mi gusto, Camprodón se encuentra en lo más alto del podium en esta categoría.

Hostalets d'en Bas

Volvemos a la Garrotxa para descubrir este precioso pueblo a caballo entre la **Fageda d'en Jordà** (un hayedo cuyo paseo se hace imprescindible) y los volcanes extinguidos de Girona como el de [Santa Margarida](#). Se encuentra en la Vall d'en Bas y como la mayoría de los mencionados en el post, está declarado Bien de Interés Cultural.

Cuando lleguéis a Hostalets, pasead por la calle Teixeda donde veréis las antiguas casas bien restauradas y con sus macetas repletas de flores que decoran el escenario. Os aconsejo seguir la ruta que lleva hasta la **ermita de Sant Miquel de Falgars** donde disfrutaréis de unas espectaculares vistas al pueblo y al entorno.

Banyoles



El lago de Banyoles (c) Quique

El lago de Banyoles es el segundo más grande en toda Cataluña y los caminos que lo rodean **invitan a largos paseos en bicicleta**, picnic y a unas vacaciones de relax rodeados de naturaleza.

En la plaza Mayor la arena domina la zona central y sus 40 arcos invitan al vermut. Entre otros edificios emblemáticos destacan el Monasterio de Sant Esteve, la antigua muralla de Banyoles y la Llotja del Tint (una antigua fábrica medieval de tinte).

Puigcerdà

La capital de La Cerdanya es un reclamo tanto en invierno con la temporada de esquí como en verano gracias a la enorme cantidad de [excursiones que pueden hacerse en La Cerdanya](#).

Aprovechad para ir de compras por sus calles adoquinadas, por su mercado de los domingos por la mañana y, sobre todo, **no os perdáis una vuelta alrededor de su lago**, ya sea congelado en invierno y mostrando sus mejores reflejos en la primavera.

Roses



Vistas a Roses desde el puerto (c) Quique

Roses apenas se encuentra a 30 kilómetros de la frontera con Francia y en un lugar privilegiado a caballo entre el **Parque Natural de las Marismas del Ampurdán** (Parc Natural dels Aiguamolls de l'Empordà) y el **Cabo de Creus**. Sus orígenes son griegos con vestigios del siglo VIII a.C. de la antigua ciudad de Rhodes.

El [Camino de Ronda](#) sigue el precioso perfil de la costa, las playas son de arena blanca y fina y el centro de la ciudad alterna espacios históricos como la ciudadela de Roses con todos los servicios de hostelería, mercados y sanitarios que aporta una ciudad.

Llançà

Ya al norte del Cabo de Creus y apenas a 15 kilómetros de distancia con Francia, Llançà es el exponente más al norte de la Costa Brava con algunas calas escondidas de gran belleza. No dejéis de visitar el **Monasterio de Sant Pere de Rodes** así como practicar el senderismo por la salvaje naturaleza del Cabo de Creus, uno de los lugares más bonitos de la costa catalana.

Frente a la playa del puerto de Llançà encontraréis varios restaurantes y un bonito paseo para disfrutar de las últimas horas del día.

☆☆☆☆☆ Puntúa este artículo

Política de transparencia: En Viajablog encontrarás información para viajar repartida en 6000 artículos como este, que abarcan todos los continentes y que son fruto de nuestro tiempo y esfuerzo, además de pasión. En esos artículos pueden aparecer [enlaces a productos y servicios](#) de utilidad para tus viajes (como [hoteles](#), [seguros de viaje](#), etc.) que nos proporcionan una pequeña comisión si los compras o contratas a través nuestro, pero que en ningún caso suponen un aumento de precio para el lector.

Cataluña Girona

Quique Cardona

Apasionado de los viajes sin premeditar, loco por conocer y mezclarme con otras culturas. Entusiasta de contármelo a mí mismo y contagiar a los demás propagando ese virus llamado viajar con el fin de arrancar a más de uno del sofá.

DEJA TU RESPUESTA

Como usuario nos encantaría que participaras en la conversación. Siguiendo la normativa de protección de datos RGPD podrás encontrar toda la información relativa a los términos y condiciones legales que definen las relaciones entre los usuarios y Viajablog en la página dedicada a la [política y privacidad](#).

He leído y acepto [la política de privacidad](#)

Deja tu comentario

Viajes de 6 meses o más

Quique: Asia en seis meses

Avistu: Asia Central en cinco meses

David: Sudamérica en seis meses

David: Vuelta al mundo en un año

David: Sur de África en dos meses

Quique: Oriente Medio en un mes

Viajes de una semana

Andalucía en 1 semana

Asturias en 1 semana

Barcelona en 1 semana

Gales en 1 semana

Irlanda en 1 semana

Sicilia en 1 semana

Cerdeña en 1 semana

Creta en 1 semana

Fuerteventura en 1 semana

Alicante en 1 semana

Laponia sueca en 1 semana

Viajes de un mes

Perú en 3 semanas

Túnez en 3 semanas

Malasia en 3 semanas

Malawi en 2 semanas

Etiopía en 1 mes

Los Bálticos en 3 semanas

Indonesia de 1 mes

Rutas en coche

Rutas en coche por Cataluña

Ruta en coche por las Rías Baixas

Rutas en coche por Andalucía

Rutas en coche por Valencia

Ruta en coche por Tarragona

Ruta en coche por Marruecos

Ruta en coche por el sur de Francia

Ruta en coche por el sur de Italia

Ruta en coche por Madeira

Ruta en coche por Córcega

Para el fin de semana

Qué ver en Barcelona

Qué ver en Berlín

Qué ver en Bruselas

Qué ver en Budapest

Qué ver en Burdeos

Qué ver en Dublín

Qué ver en Lisboa

Qué ver en Londres

Qué ver en Nápoles

Qué ver en París

Qué ver en Oporto

Qué ver en Manchester

Qué ver en Bilbao

Qué ver en Santander

Conecta

28k

45k

1.3k

14k

18k

04/09/2020 Los 20 pueblos más bonitos de Girona

Superficie:100% Audiència:6099 Valoració:244€

<https://www.viajablog.com/pueblos-mas-bonitos-girona/>

Aventuras, escapadas e ideas para viajar distribuidas en 7,047 artículos y 13,609 comentarios desde 2005 hasta hoy.