

RECALL DE PREMSA

**Divendres,
18 de gener de 2019**



Ajuntament de Roses
www.roses.cat

Urbanisme atura projectes en 1.120 ha de la Costa Brava

■ La moratòria d'un any aprovada afecta tramitacions i projectes per a la construcció de més de 3.000 habitatges ■ Frena 33 xalets de luxe a Aigua Xelida o la urbanització d'una pedrera de Begur

Sectors i sòls afectats per la moratòria d'Urbanisme

43 SECTORS DE SÒL URBANITZABLE

Portbou (3): Eixample Sud, Coma Morisca i Mas Gemen

Colera (2): La Rovellada i La Jeannetta

Llançà (4): Gifreu-Cap Ras, Perpinyà, Roses i Súper Fener

El Port de la Selva (12): Carretera de Cadaqués 1, Perabeua 2, Rec de Canet 2, El Serrat, Sant Pere 2, Sant Pere, La Lloia, Carbonera, Els Eucaliptus, La Carrerada 2, Beleser i Santa Isabel

Cadaqués (9): El Llané, Els Arrels 1, (desclassificat pel PDU SC II), Els Arrels 2, Sa Guarda, Quatre Camins Sud, Pins del Rector (desclassificat pel PDU SC I), Riera de Sant Vicenç (desclassificat pel PDU SC I), La Pineda, Sa Guarda 2

Begur (4): Es Torradors (A), Es Torradors (B), Sa Riera (hotel) i Pedrera de S'Antiga

Palamós (1): Cala Margarida

Sant Feliu de Guixols (3): Vinya Miomi, Hotel Eden Roc, Carrer de Nàpols

Tossa de Mar (4): Cala Morisca, Santa Maria del Llorell, Codolar-Roqueta i Martossa-Porto Pi 2

Lloret de Mar (1): Pla de Millora urbana s'Esquinze

26 SÒLS CLASSIFICATS COM A URBANS

Sant Feliu de Guixols: al voltant de la Volta de l'Ametller, sota el pic de Sant Elm i a la urbanització Puntabrava

Tossa de Mar: al voltant del Torret de Canyet i urbanització Rosamar, al voltant de la Pola i Giverola i a la Mar Menuda

Lloret de Mar: damunt cala Canyelles, a la urbanització la Tortuga, sota la punta de Fenals, davant la platja de Santa Cristina

Portbou: davant la platja petita

Colera: davant la platja dels Moros

Llançà: a la urbanització Cap Ras, Grifeu, Grifeu de Dalt i Cau del Llop

Port de la Selva: sota el Puig Marès i la Carbonera

Cadaqués: al Puig de l'Alqueria i al Puig de sa Guineu i as Pitxots

Roses: al voltant del Puig Rom i l'Almadrava

L'Escala: al voltant del Montgó

Torroella de Montgrí: sota la Roca Maura a l'Estartit

Begur: urbanització de Cala Aiguafreda, al voltant de la platja de sa Riera i al voltant de la platja d'Aiguablava

Palafrugell: a la urbanització Aigua Xelida (a Tamariu), al voltant del Puig de la Trona, al voltant del Far de Sant Sebastià (a Llafranc), al voltant del Golfet (a Calella de Palafrugell)

Projectes denunciats

Altres projectes polèmics i denunciats per SOS Costa Brava sí que s'inclouen en la llista d'afectats per la suspensió. Entre aquests, i a banda d'Aigua Xelida o ca la Morisca, hi ha la urbanització de desenes d'habitatges a cala Aiguafreda, també a Begur, o quatre projectes en marxa a Llançà als sectors de cap Ras, Súper-Fener, Roses i Perpinyà, que suposaven la construcció d'uns 200 habitatges. També s'atura la urbanització en sòls al voltant del Far de Sant Sebastià, entre d'altres.

En referència a les crítiques de la plataforma per no haver aplicat abans la moratòria i així haver evitat alguns dels últims moviments que hi ha hagut les darreres setmanes al territori, Agustí Serra va

Les frases

“El nostre objectiu és la coherència i posar ordre a aquest desori. El paisatge de la Costa Brava fa temps que s'havia d'abordar”

“Alguna iniciativa podria tirar endavant perquè té llicència”

Agustí Serra

SECRETARI D'HÀBITAT URBÀ I TERRITORI

Ure Comas

GIRONA

La Comissió d'Urbanisme de Girona va aprovar ahir la primera moratòria de tramitacions i llicències en la franja litoral de 200 quilòmetres a la Costa Brava. L'acord tindrà vigència d'un any –prorrogable un segon– i afecta tots aquells projectes que tenien pendent les llicències o la tramitació d'instruments de planejament, situats en els primers 500 metres del litoral i en terrenys amb pendents superiors al 20%. Segons Urbanisme, això afecta 270 hectàrees de 43 sectors de sòl urbanitzable i 850 hectàrees més de 26 sòls classificats com a urbans. En total, 1.120 hectàrees de sòl del litoral gironí en què, com a mínim, es volen construir més de 3.000 habitatges.

Entre els casos que resulten afectats hi ha la construcció de 33 xalets de luxe a Aigua Xelida o la urbanització de la pedrera de s'Antiga, a Begur, o ca la Morisca, a Tossa de Mar.

La moratòria s'ha impulsat com a mesura “de caràcter preventiu” mentre el Departament de Territori i Sostenibilitat treballa en la redacció de pla director urbanístic (PDU) de revisió de sòls sostenibles. Segons va avançar ahir el secretari d'Hàbitat Urbà i Territori, Agustí Serra, l'avançament del nou pla director es presentarà als 22 ajuntaments gironins afectats dimecres vinent. “Ara congelem per poder treballar i prendre decisions”, va dir Serra, que també va puntualitzar que es busca el consens i la participació de cadascun dels ajuntaments implicats. “Estem davant d'un procés de molta complexitat que fins ara no s'ha fet mai”, va afirmar, tot afegint-hi que l'objectiu és “la coherència i posar ordre a aquest desori. El paisatge de la Costa Brava fa temps que s'havia d'abordar”.

Tres possibles solucions
Fruit d'aquesta moratòria i PDU, el futur de tots els projectes afectats pot dife-

Desclassificació definitiva

La Plataforma SOS Costa Brava es va mostrar ahir satisfeta de la moratòria, però demana al govern català que es “desclassifiquin definitivament” els sòls urbanitzables afectats, segons l'ACN. El principal temor d'aquesta plataforma és que en el PDU només s'estudiï “una solució a mig camí”. Segons el portaveu, Eduard de Ribot, podria passar que es desclassifi-

rir després que Urbanisme estudiï “cas per cas” i, així, tant pot ser que al final un projecte es pugui executar tal com està previst o amb alguna mesura correctora, o també que es proposi la seva reordenació per reduir l'impacte ambiental o paisatgístic o, també, que es desclassifiqui completament.

Serra va insistir que el departament “filirà molt prim” i “espremerà al màxim la legislació urbanística” per intentar desclassificar com més sòls millor.

quessin part dels terrenys afectats per la moratòria, però que es mantingués la condició d'urbanització en altres parcel·les. La plataforma, que ja agrupa 26 col·lectius, afirma que estarà pendent de “com els ajuntaments traduiran aquesta moratòria” i proposa que aquests aprovin una moratòria paral·lela en les llicències i aturin projectes en execució.

Tot i això, també ha detallat que buscaran la “seguretat jurídica” per evitar afrontar indemnitzacions milionàries a propietaris i promotors amb drets adquirits. “Risc d'indemnització n'hi haurà”, va dir el secretari general, que creu que, tot i assegurar-se d'estar emparats per la normativa urbanística, els propietaris poden acabar portant el PDU als tribunals. “Estudiem cas per cas i hi ha moltes situacions que no suposaran indemnitzacions, però hem

de tenir en compte que estem afectant drets urbanístics”, va concloure.

No s'atura l'obra de sa Riera

Dins la llista de projectes aturats presentats ahir en la Comissió d'Urbanisme no s'inclouen projectes polèmics, com per exemple el de 52 habitatges de luxe amb nom de Jardins de sa Riera Living perquè, en aquest cas, ja ha estat concedida la llicència municipal. En aquest sentit, la Plataforma SOS Costa Brava ja va anunciar ahir que presentaran una “denúncia urbanística” per evitar el seu desenvolupament.

Per contra, en aquest mateix paratge s'atura la construcció d'un hotel perquè encara no tenia la llicència. En aquells casos en què el consistori ja ha atorgat la llicència d'obres, el projecte no el pot aturar Urbanisme, sinó que ha de ser el mateix ajuntament el que decideixi aturar-lo per revisar-lo i fer front a possibles indemnitzacions.

negar que hagués estat una decisió d'última hora. “Hi estem treballant des del 2015”, va dir el secretari general.

Els promotors, a l'aguait

D'altra banda, l'Associació de Promotors de Catalunya va anunciar que estudiaran “amb lupa” la moratòria per garantir que “es respecti la seguretat jurídica” del col·lectiu, segons l'ACN. El secretari general tècnic de l'entitat, Josep Donés, va admetre que molts planejaments vigents són obsolets, però va criticar que la mesura s'adopti just quan s'està reactivant la construcció. Sobre el fet que en quedin exclusos aquells que ja tinguin llicència concedida, Donés va dir que “només faltaria”, però que, tot i així, caldrà veure quines afectacions té en determinats sòls i va insistir que espera que sigui “com més ràpidament millor” perquè “a tothom li interessa que l'economia funcioni, ja que això genera llocs de treball”. ■

La Generalitat decide hoy si los VTC tienen que operar con reserva

► Los taxistas amenazan con protestas inminentes si no se obliga a la antelación

ANNA CABEZA
BARCELONA

Día clave para los taxistas catalanes. La Generalitat tiene previsto concretar este viernes en la reunión del Consell del Taxi las condiciones de trabajo de los vehículos de alquiler con conductor (VTC). Sobre la mesa está la posible obligación de que los propietarios de este tipo de licencias, que son las que utilizan las plataformas de Uber o Cabify, solo puedan operar en Cataluña bajo reserva previa. De no ser así, los colectivos taxistas amenazan con movilizaciones inminentes.

Govern y Área Metropolitana de Barcelona tienen que informar esta mañana sobre el nuevo Decreto Ley que regule el sector teniendo en cuenta los nuevos tipos de servicios. Las dos administraciones barajan en concreto que los VTC funcionen con la precontratación con antelación, que los taxistas querrían que fuera de un mínimo de 24 horas. Igualmente, se estudia vetar la posibilidad de que los taxis busquen servicios a la vuelta de sus servicios. Hasta ahora se ha estado estudiando la viabilidad jurídica de tales propuestas.

Asociaciones de taxistas como Élite Taxi avisaron recientemente de la posibilidad de convocar huelga para el Mobile World Congress (MWC) si el

conflicto no está resuelto y si el departamento de Territorio y Sostenibilidad no contempla legalmente ambos requisitos. Las entidades, que esta semana han anunciado más demandas contra Uber o Cabify por competencia desleal, pretenden movilizarse ya hoy, justo a la hora de la reunión, y celebrar una posterior asamblea para decidir si tienen que emprender acciones tras la decisión autonómica.

«Si les dan competencias, el taxi se irá a la calle pero desde ya, no esperamos al MWC», apuntó a ABC Alberto «Tito» Álvarez, líder de Élite Taxi. La asociación defiende que es jurídicamente posible establecer condiciones de contratación y exigen que esté dentro del Decreto Ley, no en otro tipo de normativas para que la Comisión Nacional de los Mercados y la Competencia (CNMC) no pueda recurrir la misma.

Despidos e indemnizaciones

En el polo opuesto, la patronal que engloba los VTC, Unauto, reiteró ayer que la precontratación es innegociable, ya que supondría una pérdida de competitividad y rentabilidad con el resto de taxis. Así, estiman que de incluirse en el Decreto Ley podrían llevar al cierre de decenas de empresa y al despido de unos 3.000 empleados en Cataluña y

Las condiciones

Los taxistas quieren para los VTC una reserva con 24 horas de antelación y que circulen con la vuelta a base



Miembros de Élite Taxi, ayer en la sede de Acco

EFE

que, paralelamente, la Generalitat tendrá que asumir indemnizaciones a sus empresas por valor de 1.100 millones de euros. Si se confirma las nuevas obligaciones para los VTC se prevé que éstos impugnen el Decreto Ley y que éste acabe en el Tribunal Constitucional.

«Confiamos en la administración, en los poderes de Estado, en la ley y en que esta situación sea transitoria. España es el país más importante para Cabify», reiteraron desde Cabify. Los directores de la firma en Europa ven «contradictorio» que, con el auge del servicio en Barcelona –un 112% más y casi un millón de usuarios– se preten-

da restringir su acción.

Además, la Autoridad Catalana de la Competencia (Acco) denunció esta semana que sería «discriminatorio y restrictivo» que los VTC tengan que precontratar sus servicios y volver a la base, y que supondría introducir ineficiencias en el desarrollo de su actividad y avanzó que, de confirmarse las condiciones para este tipo de taxis, impugnarán la regulación.

En plena polémica, una treintena de taxistas protestó ayer a las puertas, y también irrumpió en la sede de Acco lanzando decenas de billetes de 500 euros falsos, para denunciar la «actuación al servicio de los lobbies» del ente.

NO SE PODRÁN TRAMITAR URBANIZACIONES NI REPARCELACIONES

Suspenden la construcción en primera línea de la Costa Brava

D. C. BARCELONA

La comisión de Urbanismo de Girona aprobó ayer en una sesión extraordinaria la suspensión de tramitaciones de proyectos urbanísticos y la concesión de licencias de obras en todos los suelos urbanos y urbanizables sin edificar situados en la franja de 500 metros del litoral, entre Portbou y Blanes, en la Costa Brava.

La decisión afecta a diversos proyectos que han sido denunciados por la plataforma ecologista SOS Costa Brava, como un hotel en Sa Riera, la urbanización de la cala de Aiguafreda o la cantera de S'Antiga en Begur, Sa Guarda de Cadaqués y Aigua Xelida y Sant Sebastià en Palafrugell, Cala Mo-

risca en Tossa de Mar y Guifreu, Roses y Perpinyà en Llançà.

La moratoria afecta en concreto a 1.120 hectáreas de 15 municipios y, según el Secretario de Hábitat Urbano y Territorio, Agustí Serra, va mucho más allá de las demandas hechas por los ecologistas porque responde a más de tres años de trabajo. En concreto, afecta a 43 sectores de «suelo urbanizable», 270 hectáreas donde se hubieran podido construir más de 3.000 viviendas en 10 municipios: Port de la Selva, Cadaqués, Begur, Tossa de Mar y Llançà, Sant Feliu de Guíxols, Portbou, Colera, Palamós y Lloret de Mar. En cuanto a la suspensión en 850 hectáreas de suelo urbanos, además de los

anteriores están afectados Palafrugell, Roses, L'Escala y Torroella de Montgrí.

Los ámbitos más sensibles

El objetivo de la Generalitat es, según Serra, «aprobar inicialmente antes de un año el Plan Director Urbanístico (PDU) para poder ampliar la suspensión de licencias un año más, como recoge la normativa». Esta primera moratoria afecta al ámbito «más sensible» del litoral y «no paraliza obras de urbanización o construcción que ya tengan licencia de obras en los sectores afectados», asegura.

Se trata de «una medida preventiva» mientras se trabaja en la redacción del PDU de revisión de suelos no sostenibles, que analizará la ordenación de todos los suelos que todavía se podrían urbanizar en los 22 municipios del lito-

ral de Gerona, pero que no se han llegado a desarrollar.

En cuanto a las posibles «desclasificaciones», Serra apuntó que «seguro que se desclasificarán algunos de los 43 sectores de suelo urbanizable que entran en la moratoria, pero no de las parcelas incluidas en las 850 hectáreas de suelos urbanos, estas se modificarán».

Se espera que muchos de estos casos no supondrán indemnizaciones.

El secretario de Hábitat aceptó la posibilidad que se presenten denuncias contra el plan porque esta medida «no es menor», pero la adoptan porque han llegado a la conclusión de que se ha

desarrollado «un exceso de suelo en el país y uno de los mayores problemas a nivel urbanístico son las urbanizaciones, un modelo de los años 60, 70 que no podemos volver a reproducir».

Afectación
La moratoria
tendrá
consecuencias en
1.120 hectáreas de
15 municipios
gerundenses

INFRASTRUCTURES I SERVEIS ROSES - 18 gener 2019 2.00 h



Dos mil abonats per a la piscina de Roses



Una activitat a la piscina de Roses A.J. **ROSES**.

REDACCIÓ - **ROSES**

La piscina municipal de Roses ha tancat l'any 2018 amb un total de 1.910 abonats i ha mantingut estable el nombre d'inscrits respecte a anys anteriors. Segons informa l'Ajuntament, aquesta xifra demostra la consolidada implantació de l'equipament, tant entre la població rosinca com entre la d'altres municipis propers, que escullen l'equipament rosinc com a referent per a la pràctica esportiva. Un 69% dels abonats són de Roses, mentre que el 31% restant provenen de municipis de les rodalies. Les dades recollides també revelen que un 54% dels usuaris de l'equipament són homes i un 46% són dones.



★ Desar la notícia al meu compte

✍ Escriure un comentari

Identificar-me. Si ja sou usuari verificat, us heu d'identificar.

Vull ser usuari verificat. Per escriure un comentari cal ser usuari verificat.

Nota: Per aportar comentaris al web és indispensable ser usuari verificat i acceptar les **Normes de Participació**.

PUBLICITAT

NOTÍCIES DE ...

📍 Roses

MÉS LLEGIDES

1. Troben morta a punyalades una jove que havia sortit a passejar els gossos [↗](#)
2. Detenció sota sospita [↗](#)
3. El refugi de les idees [↗](#)
4. Extremadura aprova que es torni a aplicar el 155 a Catalunya amb els vots de PP, PSOE i Cs [↗](#)
5. Et quedaràs a casa? [↗](#)
6. Un estat hostil [↗](#)
7. Calvo cedeix a Aragonès i Artadi la mesa política per aspirar a tenir pressupost [↗](#)
8. Josep Piferrer (ERC) ven el gir "popular" a Palafrugell [↗](#)
9. Iglesias competirà contra Errejón a la Comunitat de Madrid [↗](#)

PUBLICITAT

PUBLICITAT

● XAT A partir de les 10 fem el xat en directe amb Víctor Puga, alcalde de l'Escala. Cliqueu per preguntar

[emporda.info](#) » Esports

✉ 🖨 T+ T- f t g+ in

Natació

Figueres, Swimfaster i GEN **Roses** puguen al podi en el català Màster Open

Enquestes

[ANAR A L'ENQUESTA](#) ▶


Toro, Cufí, Aznar, Barris, Pujol i Pujulà destaquen en un campionat que se celebra a Barcelona

EMPORDA.INFO | 15.01.2019 | 11:52



Els nedadors del CN Figueres al campionat

En el Campionat de Catalunya de Natació Open Master, celebrat a Barcelona el cap de setmana passat, el Club Natació Figueres va aconseguir medalles mitjançant Manel Toro -una de plata en 200 m lliures i una de bronze en 100 m lliures- i Carles Cufí -una de bronze en 100 m braça. El club figuerenc també hi va nedar amb Teresa Bonet, Francesc Pérez i David Oliva. En aquest esdeveniment també hi era el Club Natació Swimfaster de Salt, amb un total de 13 nedadors que es van emportar cinc medalles d'or, dues de plata i tres de bronze. En clau altempordanesa, el jonquerenc Sergi Aznar es va penjar dos ors i un bronze i la llançanenca Susana Barris un or i un bronze.



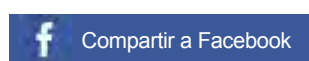


Els nedadors del CN Swifaster

L'altre representant altempordanès, el Grup d'Esports Nàutics de **Roses**, hi va prendre part amb Pau Pujulà i el també tècnic Jaume Pujol, que a més d'assolir millors marques personals van aconseguir dues medalles en les proves 400 m lliures i 200 m braça.



Els nedadors del GEN **Roses**, Jaume Pujol i Pau Pujolà



Més informació

- Sis denúncies més a Figueres per tinença de droga i incivisme.

[Empordà](#) [Actualitat](#) [Esports](#) [Economia](#) [Opinió](#) [Oci](#) [Vida i Estil](#) [Comunitat](#) [Multimèdia](#) [Club](#)[Castelló d'Empúries](#) [Figueres](#) [L'Escala](#) [Roses](#) [Comarca](#)[XAT](#) A partir de les 10 fem el xat en directe amb Víctor Puga, alcalde de l'Escala. Cliqueu per preguntar[emporda.info](#) » [Comarca](#)

La Ruta dels Masos, proposta del mes de gener del programa 'Roses a peu'

[Enquestes](#)[ANAR A L'ENQUESTA ►](#)

És la cinquena de les sortides realitzades dins del programa organitzat per l'Oficina de Turisme

EMPORDA.INFO | 17.01.2019 | 12:02

El programa 'Roses a Peu' organitza dissabte 26 de gener, una nova ruta amb guia oficial del Parc Natural del Cap de Creus. En aquesta ocasió, la caminada es realitzarà al llarg del recorregut circular conegut com la ruta dels Masos, el qual permetrà descobrir les explotacions agrícoles que encara conviuen amb la natura dins el municipi de [Roses](#).



El cicle de sortides es va iniciar a l'octubre EMPORDA.INFO

La sortida tindrà lloc a les 9 del matí des de l'estació d'autobusos de [Roses](#). Per participar-hi, cal inscriure's prèviament, ja sigui a través de la pàgina web inscripcions.[roses.cat](#), o presencialment al SAC o a l'Oficina de Turisme de [Roses](#). El dia de la ruta cal dur el comprovant d'inscripció, calçat còmode i aigua.

Aquesta serà la cinquena de les rutes realitzades des del passat mes d'octubre dins del programa "Roses a peu". Organitzat per l'Oficina de Turisme de [Roses](#) en col·laboració amb el Parc Natural del Cap de Creus i l'Associació Excursionista Cabirols, aquesta iniciativa permet el participants conèixer de primera mà i amb les explicacions dels guies oficials del Parc Natural, l'entorn natural, històric i cultural de [Roses](#), fent una activitat saludable i gaudint d'increïbles vistes.

Les rutes realitzades fins al moment han permès ja conèixer el camí de ronda entre el Far de [Roses](#) i la Cala Montjoi, la posta de sol des del Pla de les Gates, l'itinerari megalític i la ruta visigòtics i megalítics. A l'excursió de dissabte 26 de gener, la seguiran l'ascensió al Pic de l'Àliga entre oliveres (16 de febrer) i, finalitzant aquest primer programa, el 6 d'abril tindrà lloc el recorregut pel GR92 entre Cala Montjoi i Cadaqués. Totes les activitats són gratuïtes.



Més informació

- Aprovada la moratòria urbanística del litoral de la Costa Brava.
- El Vilafant, l'Escala i el Grifeu-Llançà s'emporten els tres derbis de la jornada.
- [Roses](#) acollirà l'Open Català de Marxa Aquàtica al febrer.

Ara a

El Tall
PRODUCTES SELECTES



WINE PALACE

Especialistes en vins i destil·lats



Experiències
Gastronòmiques
vora el mar

GironaNotícies.com®

director XAVIER PALOMINO

El mitjà valent! Apostem per la llibertat d'expressió

Temps a Girona

DIVENDRES 11° 2° DISSABTE 12° -1°

meteored.mt

18/01/2019



PORTADA NOTÍCIES ▾ + SECCIONS ▾ FIRES I FESTES OPINIÓ COMUNICADOS ARXIU

CONTACTE

Buscar...



Última hora ↻

Tos

★ Notícies més llegides



Traducir con Google Translate



Canal Motor

Alt Empordà

Farmàcies+

Roses

Follow @Gironanotícies

La Ruta dels Masos, proposta del mes de gener del programa 'Roses a peu'


Radio en directo

Radio en directo (Deportivo)

Alt Empordà - 17/01/2019 - 14:04

Aquesta serà la cinquena de les rutes realitzades des del passat mes d'octubre dins del programa "Roses a peu"

Gastronomia i Classificats





Roses a peu



Escoltar

A+ Augmentar text

A- Disminuir text

Dissabte 26 de gener, el programa "Roses a Peu" organitza una nova ruta amb guia oficial del Parc Natural del Cap de Creus. En aquesta ocasió, la caminada es realitzarà al llarg del recorregut circular conegut com la ruta dels Masos, el qual permetrà descobrir les explotacions agrícoles que encara conviuen amb la natura dins el municipi de Roses.

La sortida tindrà lloc a les 9 del matí des de l'estació d'autobusos de Roses. Per participar-hi, cal inscriure's prèviament, ja sigui a través de la pàgina web inscripcions.roses.cat, o presencialment al SAC o a l'Oficina de Turisme de Roses. El dia de la ruta cal dur el comprovant d'inscripció, calçat còmode i aigua.

Aquesta serà la cinquena de les rutes realitzades des del passat mes d'octubre dins del programa "Roses a peu". Organitzat per l'Oficina de Turisme de Roses en col·laboració amb el Parc Natural del Cap de Creus i l'Associació Excursionista Cabirols, aquesta iniciativa permet el participants conèixer de primera mà i amb les explicacions dels guies oficials del Parc Natural, l'entorn natural, històric i cultural de Roses, fent una activitat saludable i gaudint d'increïbles vistes.

Les rutes realitzades fins al moment han permès ja conèixer el camí de ronda entre el Far de Roses i la Cala Montjoi, la posta de sol des del Pla de les Gates, l'itinerari megalític i la ruta visigòtics i megalítics. A l'excursió de dissabte 26 de gener, la seguiran l'ascensió al Pic de l'Àliga entre oliveres (16 de febrer) i, finalitzant aquest primer programa, el 6 d'abril tindrà lloc el recorregut pel GR92 entre Cala Montjoi i Cadaqués. Totes les activitats són gratuïtes.

Autor: Redacció

#roses

#roses

Whatsapp

Descargar PDF

Imprimir

Enviar la nota a un amic


Comentar

Descobreix com et pots emportar un televisor Samsung

amb Family Nòmines

NOMÉS FINS AL 3-3-2019

NRI: 2754-2019/09681



NITS de Música i Gastronomia

Comentaris (0)

La finalitat d'aquest servei és sumar valor a les notes i establir un contacte més fluid amb els nostres lectors. Els comentaris han acotar al tema de discussió. S'apreciarà la brevetat i claredat dels textos, i el bon ús del llenguatge: les males paraules i els insults no seran publicats

Nom:

Direcció de correu electrònic:

Requerit

Requerit

Comentari:

Màxim 246 caràcters

Imatges del dia



Carles Enric López/GN

Fueron dos millones...

En breve volverá a Cataluña la normalidad de antaño. Aumentaran las amantes y las visitas a los b...



Jesús Domingo Martínez/ GN

En la familia un és 'estimat per si mateix'

acompanyant des de la proximitat tant a les parelles de nuvis que es preparen per al matrimoni com a...





Divendres 18 de gener del 2019

Segueix-nos:



Roses



Diari digital Vila de Roses

PORTADA

ROSES

ALT EMPORDÀ

GIRONA

OPINIÓ

CARNAVAL DE ROSES

CONTACTA

You are here: [Home](#) > [Actualitat](#) > [Current Article](#)

Roses obre les inscripcions per participar a la 5ª Ruta de Senderisme

Per [ViladeRoses](#) / 17/01/2019 / [No Comentat](#)
 Like Share 11 people like this. [Sign Up](#) to see what your friends like

Una 5ª Ruta de Senderisme que tindrà lloc pels Masos de Roses i conèixer les explotacions agrícoles que encara conviuen amb la natura dins el terme municipal de la Vila

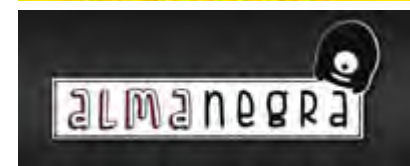
La sortida tindrà lloc a les 9 del matí des de l'estació d'autobusos de Roses. Per participar-hi, cal inscriure's prèviament, ja sigui a través de la pàgina web [inscripcions.roses.cat](#), o presencialment al SAC o a l'Oficina de Turisme de Roses. El dia de la ruta cal dur el comprovant d'inscripció, calçat còmode i aigua.

Aquesta serà la cinquena de les Rutes de Senderisme que es van iniciar el passat mes d'octubre dins del programa 'Roses a peu', organitzades pel l'Àrea de Turisme en col·laboració amb el Parc Natural del Cap de Creus i l'Associació Excursionista Cabirols. Una iniciativa que ha tingut **"molt d'èxit de participació en les que hem organitzar ara, ja que fins i tot, a part dels vilatans rosincs, han estat gent provinent de la comarca i aquells que tenen una segona residència a casa nostra, els que hi han participat en les quatre Rutes de Senderisme realitzades amb anterioritat"**, ha manifestat el regidor de Promoció Econòmica i Turisme, Félix Llorens.

Quatre rutes que han permès conèixer el camí de ronda entre el Far de Roses i la Cala Montjoi, la posta de sol des del Pla de les Gates, l'itinerari megalític i la ruta visigòtics i megalítics; i en aquesta del 26 de gener els participants podran conèixer de primera mà i amb les explicacions dels guies oficials del Parc Natural, l'entorn natural, històric i cultural de Roses, fent una activitat saludable i gaudint d'increïbles vistes.

A l'excursió de dissabte 26 de gener, la seguiran l'ascensió al Pic de l'Àliga entre oliveres (16 de febrer) i, finalitzant aquest primer programa, el 6 d'abril tindrà lloc el recorregut pel GR92 entre Cala Montjoi i Cadaqués.

Cal destacar que la inscripció per participar en qualsevol de les rutes és gratuïta.

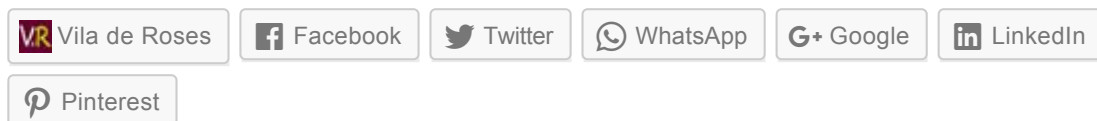

RUTES DE SENDERISME DE ROSES

JORNADES DE DESCOBERTA AMB GUIA OFICIAL DEL PARC NATURAL DEL CAP DE CREUS

Rutes realitzades		
Ruta 1	20/10/2018 a les 9 hores	Camí de Ronda de Roses-Cala Montjoi Tornada amb el Tren Roses Expres
Ruta 2	03/11/2018 a les 17 hores	Posta de sol: Pla de les Gates Cal dur frontal o llanterna. Anada amb el Tren Roses Expres
Ruta 3	17/11/2018 a les 9 hores	Itinerari megalític i de paisatge pel Cap de Creus Anada i tornada amb el Tren Roses Expres
Ruta 4	22/12/2018 a les 9 hores	Visigòtics i megalítics
Rutes per fer		
Ruta 5	26/01/2019 a les 9 hores	Masos de Roses
Ruta 6	16/02/2019 a les 9 hores	Pic de l'Àliga entre oliveres
Ruta 7	06/04/2019 a les 9 hores	GR92: Cala Montjoi-Cadaqués Anada amb el Tren Roses Expres. Tornada, en bus o catamarà (Segons condicions meteorològiques)

Inscripcions a: inscripcions.roses.cat i a l'Oficina de Turisme (Tel. 972 25 73 31)

Comparteix això:



Like this:

S'està carregant...

Relacionats



Roses ha obert el període d'inscripcions per participar en la 4ª Ruta de Senderisme 11/12/2018 A "Actualitat"



Rutes de senderisme pel territori natural de Roses 18/10/2018 A "Actualitat"



Roses proposa 12 recorreguts de senderisme dins la xarxa de senders d'Itinerània 13/05/2017 A "Actualitat"

Share Print Email

- Published: 19 hores ago on 17/01/2019
- By: ViladeRoses
- Last Modified: Gener 17, 2019 @ 1:18 pm
- Filed Under: Actualitat, Roses, Societat
- Tagged With: Alt Empordà, Badia de Roses, Catalunya Ajuntament de Roses, Costa Brava, Empordà, Girona, Masos de Roses, Roses, Roses a peu, Rutes de Senderisme, Vila de Roses

← ARTICLE ANTERIOR

La FOEG revalida a Ernest Plana com a president i el rosinc Miquel Gotanegra com a vicepresident

SEGÜENT ARTICLE →

Homenatge al cantant rosinc Carles García a La Cate de Figueres

ABOUT THE AUTHOR



ViladeRoses
View all articles by ViladeRoses »



FACEBOOK VILA DE ROSES

NOTÍCIES MÉS LLEGIDES

- Homenatge al cantant rosinc Carles García a La Cate de Figueres
- El rosinc Carlos Romero no es cansa de guanyar triomfant de nou a la Lliga Catalana de Crossfit
- Roses obre les inscripcions per participar a la 5ª Ruta de Senderisme
- La fiscalia cita al demandant i l'alcalde de Roses, Montse Mindan, per la causa de desobediència durant l'1-0
- La Piscina Municipal de Roses tanca l'any amb prop de 2000 abonats i reafirma el seu caràcter supramunicipal

TWITTER VILA DE ROSES

Els meus tuits

LES NOTÍCIES DIA A DIA

Gener 2019

DI	Dt	Dc	Dj	Dv	Ds	Dg
	1	2	3	4	5	6
7	8	9	10	11	12	13
14	15	16	17	18	19	20
21	22	23	24	25	26	27
28	29	30	31			

« Des

COMENTARIS RECENTS

- Marc Ilorer en ERC Roses proposa crear una comissió per consensuar el nomenclàtor dels espais públics de la Vila
- Matías Salinas Olea en A Kontra Pelo, la grata sorpresa del concerts de Barraques de la Festa Major de Roses

» [HOME](#) » [Roses](#) a Peu proposa la Ruta dels Masos pel 26 de gener

Lloc de cerca

Cerca:



[Roses](#) a Peu proposa la Ruta dels Masos pel 26 de gener

2019-01-17 09:30

Dissabte 26 de gener, el programa "[Roses](#) a Peu" organitza una nova ruta amb guia oficial del Parc Natural del Cap de Creus. En aquesta ocasió, la caminada es realitzarà al llarg del recorregut circular conegut com la ruta dels Masos, el qual permetrà descobrir les explotacions agrícoles que encara conviuen amb la natura dins el municipi de [Roses](#).

La sortida tindrà lloc a les 9 del matí des de l'estació d'autobusos de [Roses](#). Per participar-hi, cal inscriure's prèviament, ja sigui a través de la pàgina web inscripcions.[roses.cat](#), o presencialment al SAC o a l'Oficina de Turisme de [Roses](#). El dia de la ruta cal dur el comprovant d'inscripció, calçat còmode i aigua.

Aquesta serà la cinquena de les rutes realitzades des del passat mes d'octubre dins del programa "[Roses](#) a peu". Organitzat per l'Oficina de Turisme de [Roses](#) en col·laboració amb el Parc Natural del Cap de Creus i l'Associació Excursionista Cabirols, aquesta iniciativa permet el participants conèixer de primera mà i amb les explicacions dels guies oficials del Parc Natural, l'entorn natural, històric i cultural de [Roses](#), fent una activitat saludable i gaudint d'increïbles vistes.

Les rutes realitzades fins al moment han permès ja conèixer el camí de ronda entre el Far de [Roses](#) i la Cala Montjoi, la posta de sol des del Pla de les Gates, l'itinerari megalític i la ruta visigòtica i megalítica. A l'excursió de dissabte 26 de gener, la seguiran l'ascensió al Pic de l'Àliga entre oliveres (16 de febrer) i, finalitzant aquest primer programa, el 6 d'abril tindrà lloc el recorregut pel GR92 entre Cala Montjoi i Cadaqués. Totes les activitats són gratuïtes.



Etiquetes: [Roses](#) | [Roses a peu](#)

[Retorna](#)