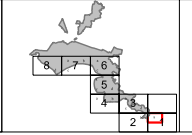
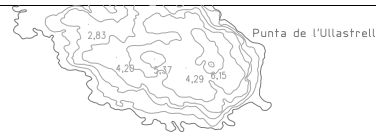


- ZMT Domini públic
- ZMT Servitud de trànsit
- - - ZMT Servitud de protecció (a 20m en sol urbà i a 100m en sol no urbanitzable)
- - - ZMT en tramitació









30
Mar Mediterrània

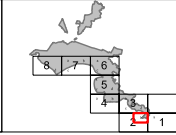


← O.M. 22/10/71

Mar Mediterrània



-  ZMT Domini públic
-  ZMT Servitud de protecció (a 20m en sòl urbà i a 100m en sòl no urbanitzable)
-  ZMT en tramitació
-  ZMT Servitud de trànsit





Mar Mediterrània

0.M. 1/2000


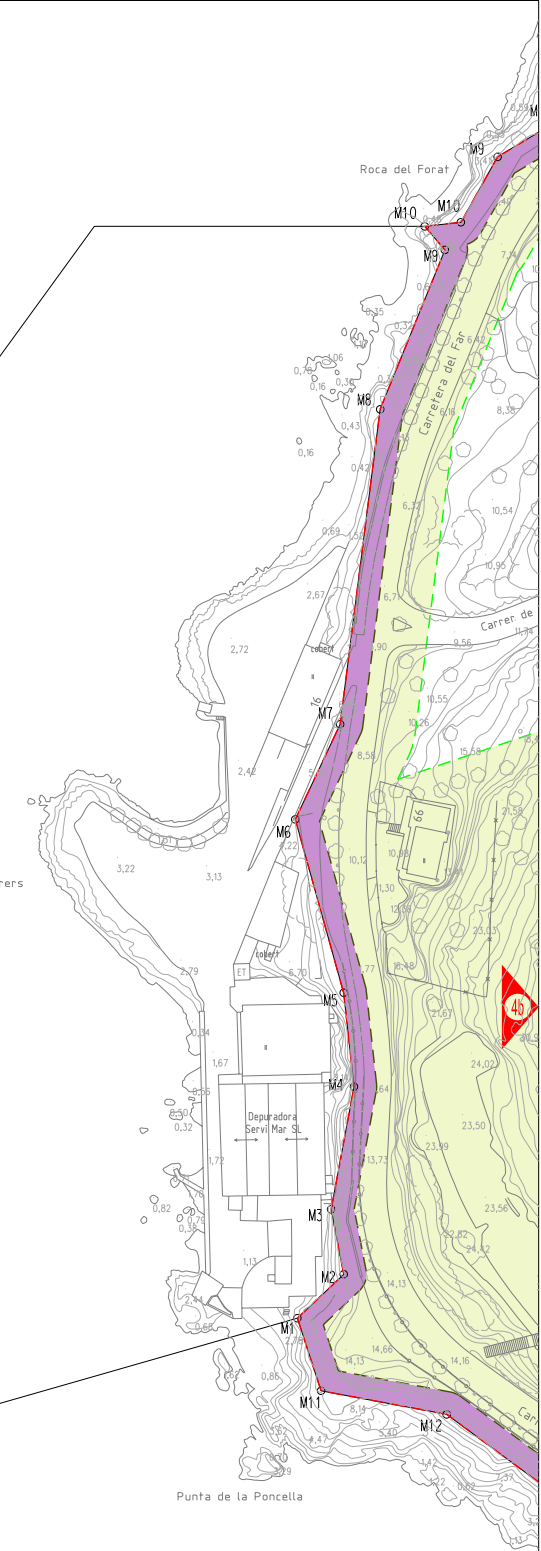
Mar Mediterrània

O.M. 21/10/75

O.M. 24/1/64
Mediterrània

O.M. 24/1/64

O.M. 21/10/75

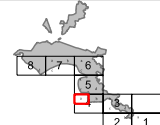


Pla d'Ordenació Urbanística Municipal
AJUNTAMENT DE ROSES

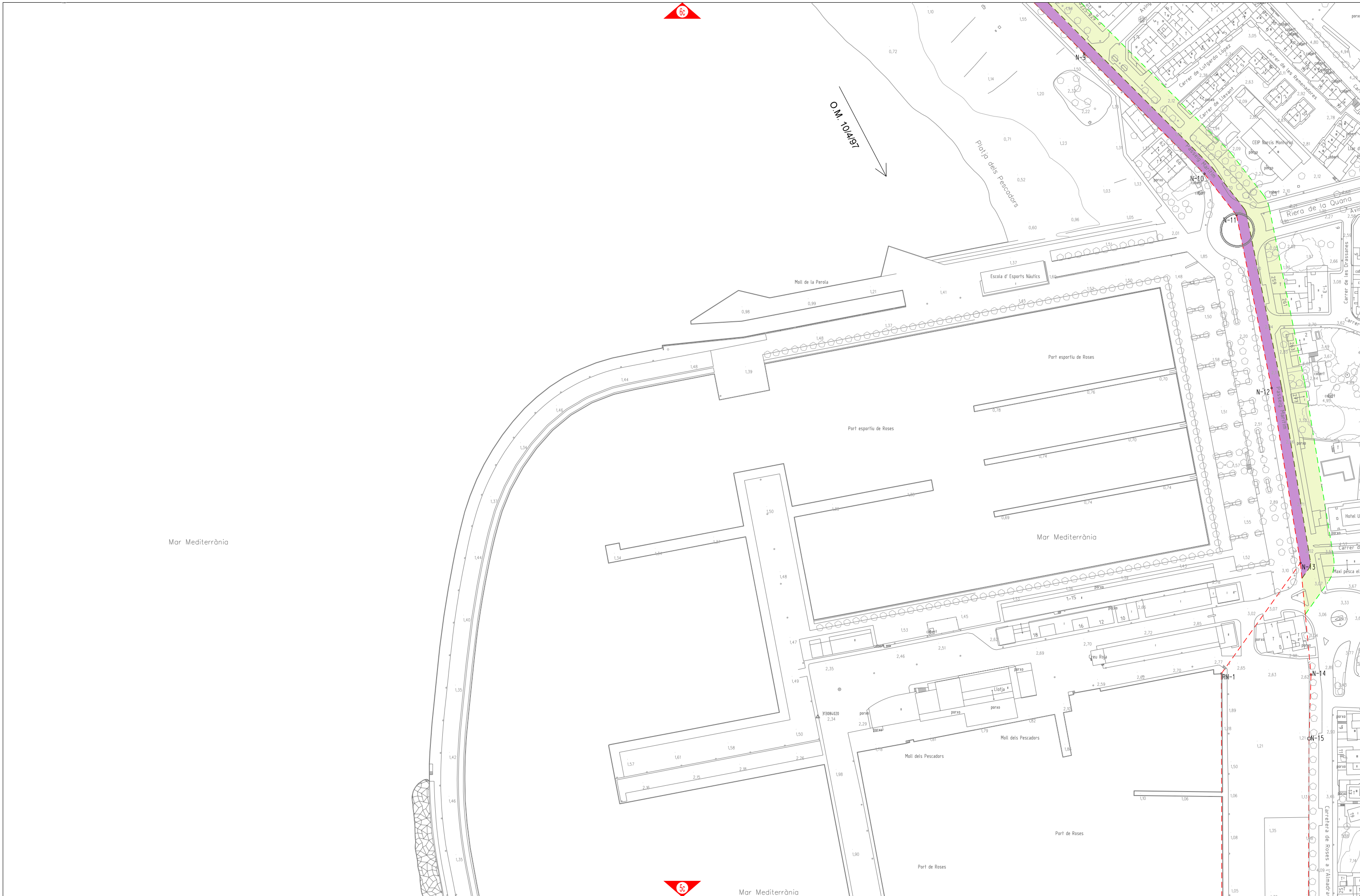


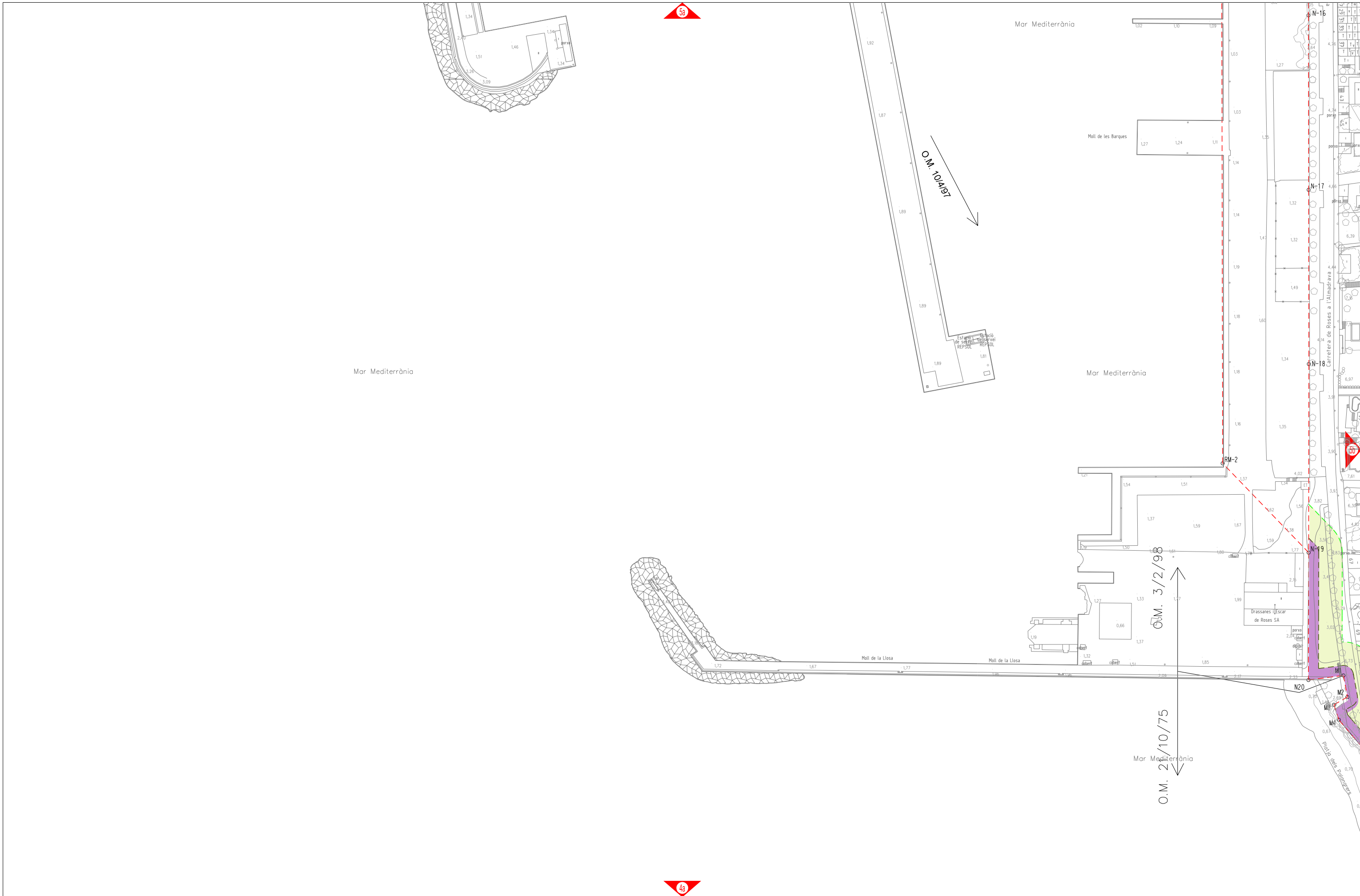
- ZMT Domini públic
- ZMT Servitud de trànsit
- ZMT Servitud de protecció (a 20m en sòl urbà i a 100m en sòl no urbanitzable)
- ZMT en tramitació

TEXT REFÓS



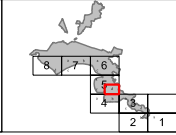
I.6. Àmbits objecte de protecció
 4.1. Atermenament ZMT (àmbit SU) **7597** 4a
 (PLANO DE DESLINDE Y AMOJONAMIENTO DE LA ZONA DE DOMINIO PUBLICO)
 0 10 20 30m A1: 1/1,000 A3: 1/2,000
 imprès març 2010

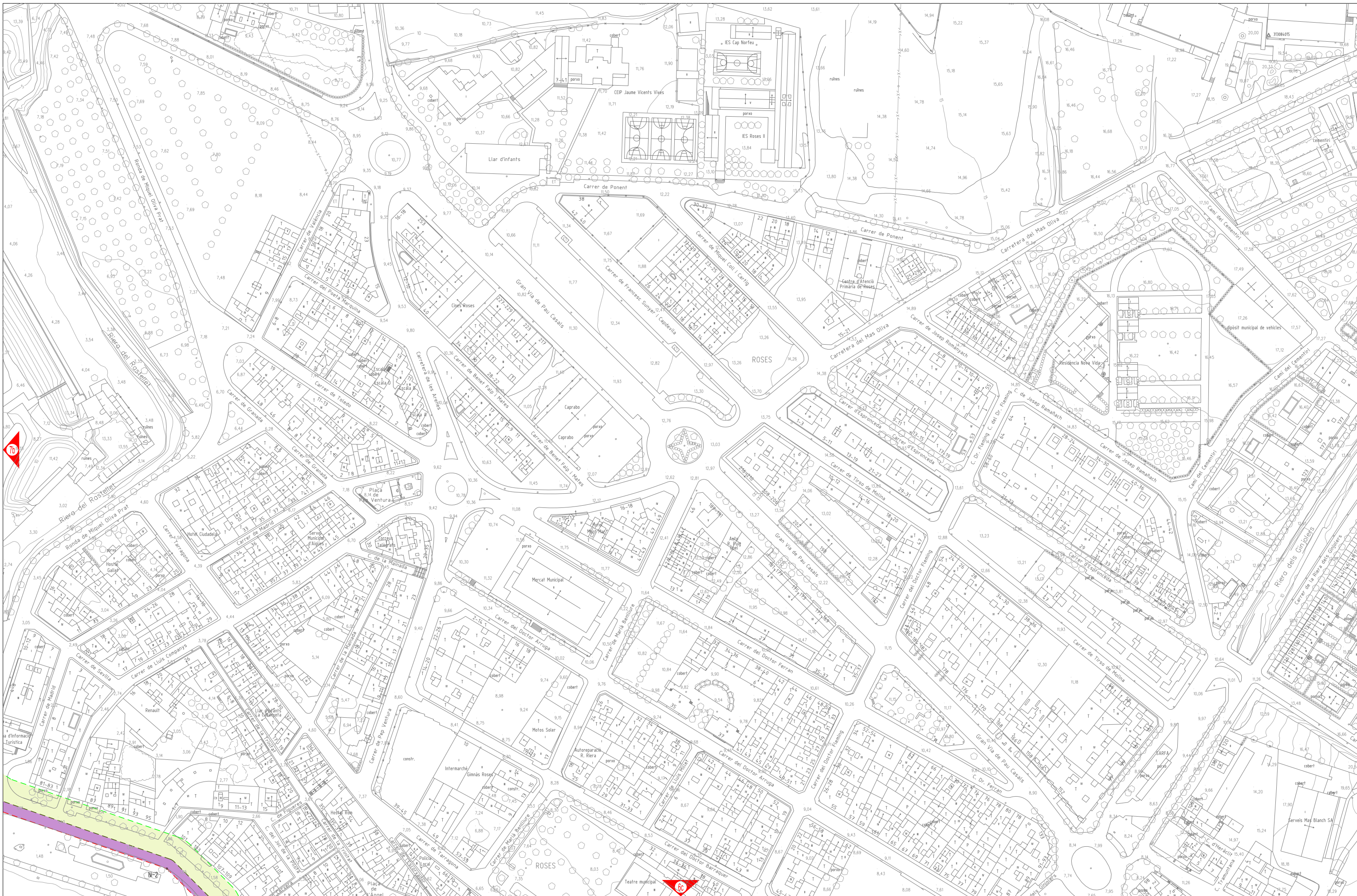


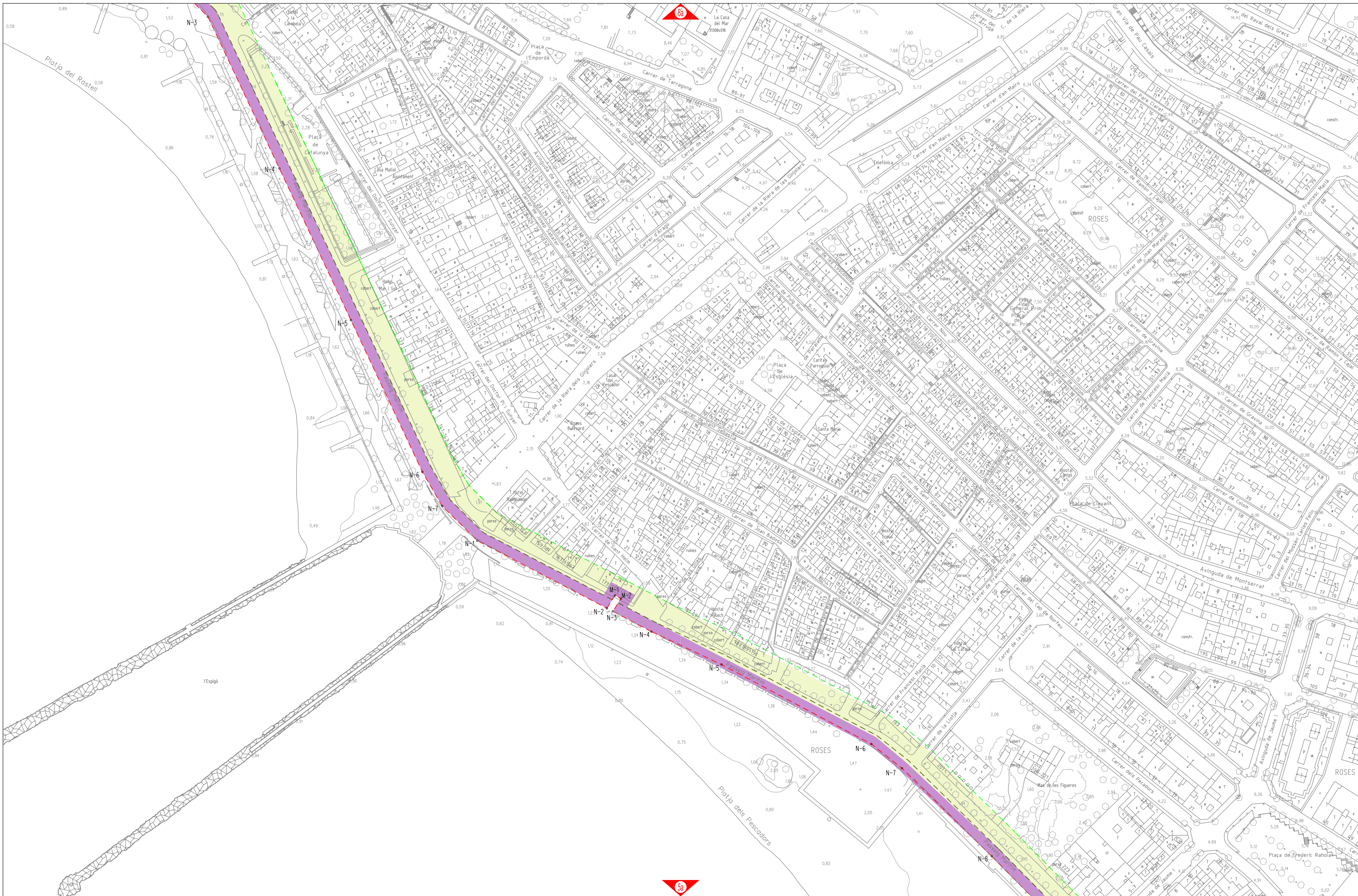




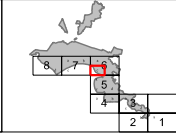
- ZMT Domini públic
- ZMT Servitud de trànsit
- ZMT Servitud de protecció (a 20m en sòl urbà i a 100m en sòl no urbanitzable)
- ZMT en tramitació

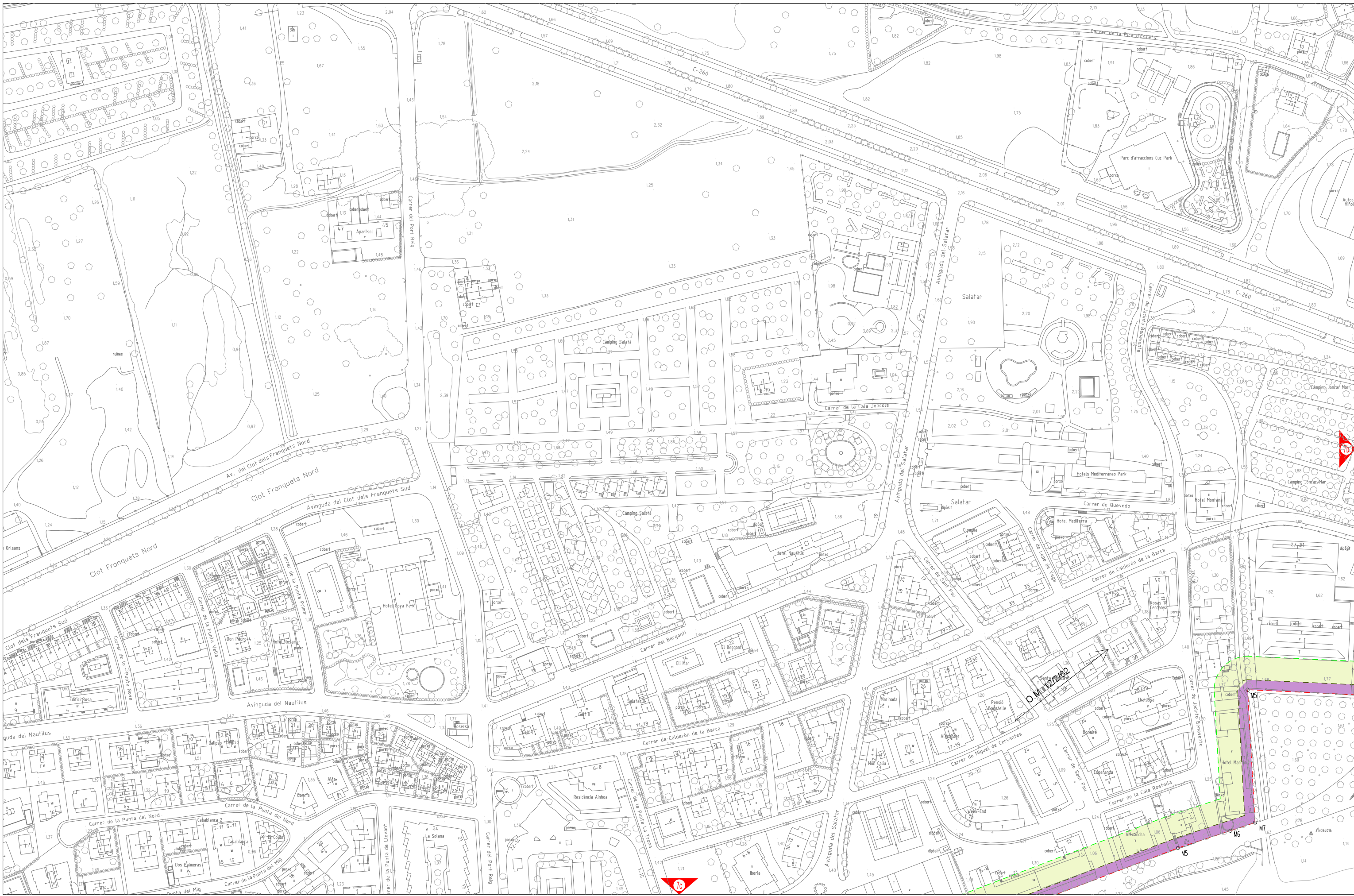


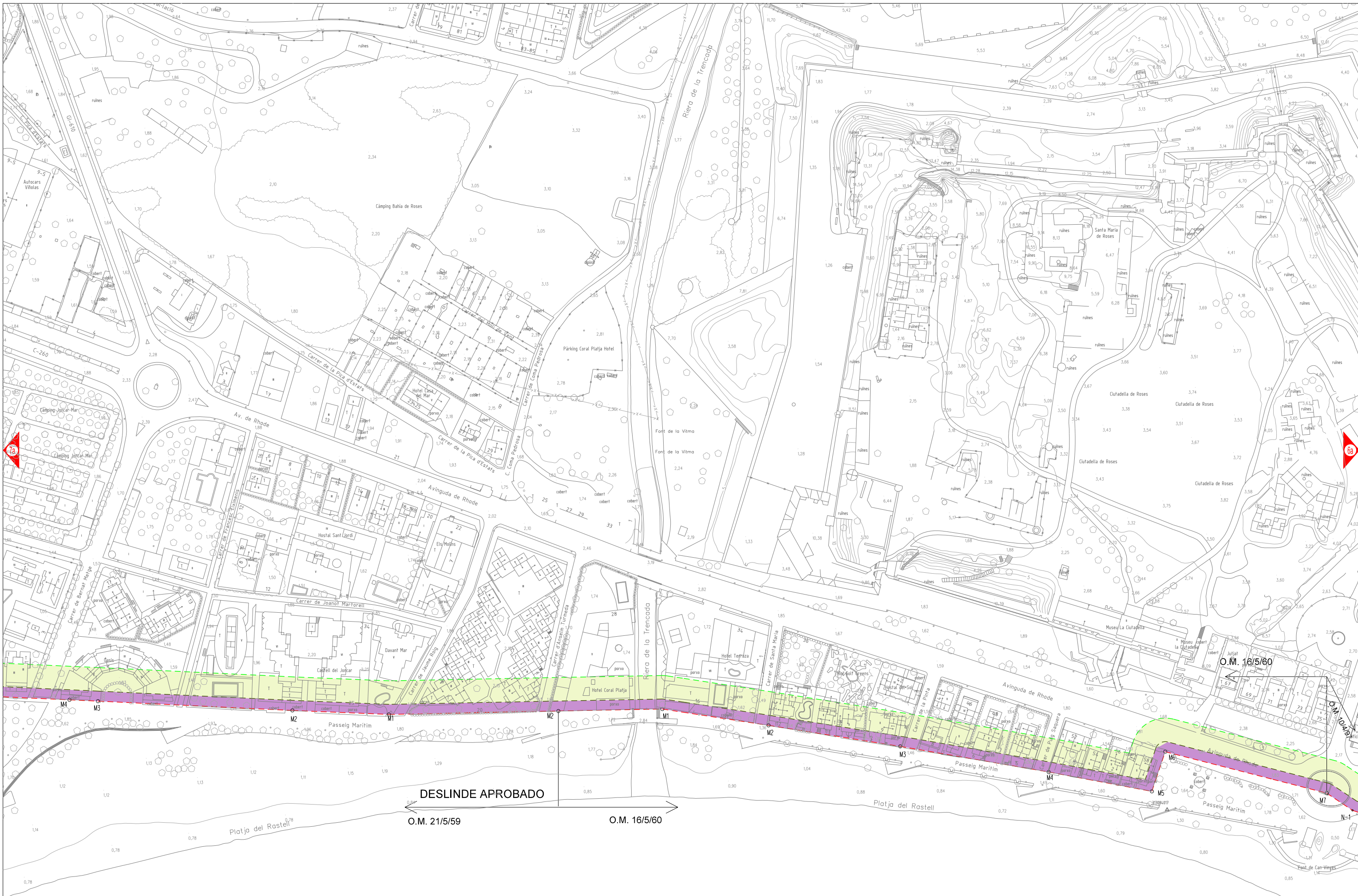




- ZMT Domini públic
- ZMT Servitud de trànsit
- ZMT Servitud de protecció (a 20m en sòl urbà i a 100m en sòl no urbanitzable)
- ZMT en tramitació







DESLINDE APROBADO

O.M. 21/5/59

O.M. 16/5/60

O.M. 16/5/60



- ZMT Domini públic
- ZMT Servitud de transit
- ZMT Servitud de protecció (a 20m en sòl urbà i a 100m en sòl no urbanitzable)
- ZMT en tramitació

