



A

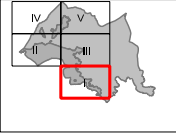
R À N I A


**Pla d'Ordenació Urbanística Municipal**  
**AJUNTAMENT DE ROSES**  
 TEXT REFÓS

**Canonades existents**  
 — Ø90 — Ø200  
 — Ø110 — Ø250  
 — Ø160 —

**Dipòsits existents**  


**Límits**  
 — Classificació del sòl (SU - SUD - SUND - SNU)




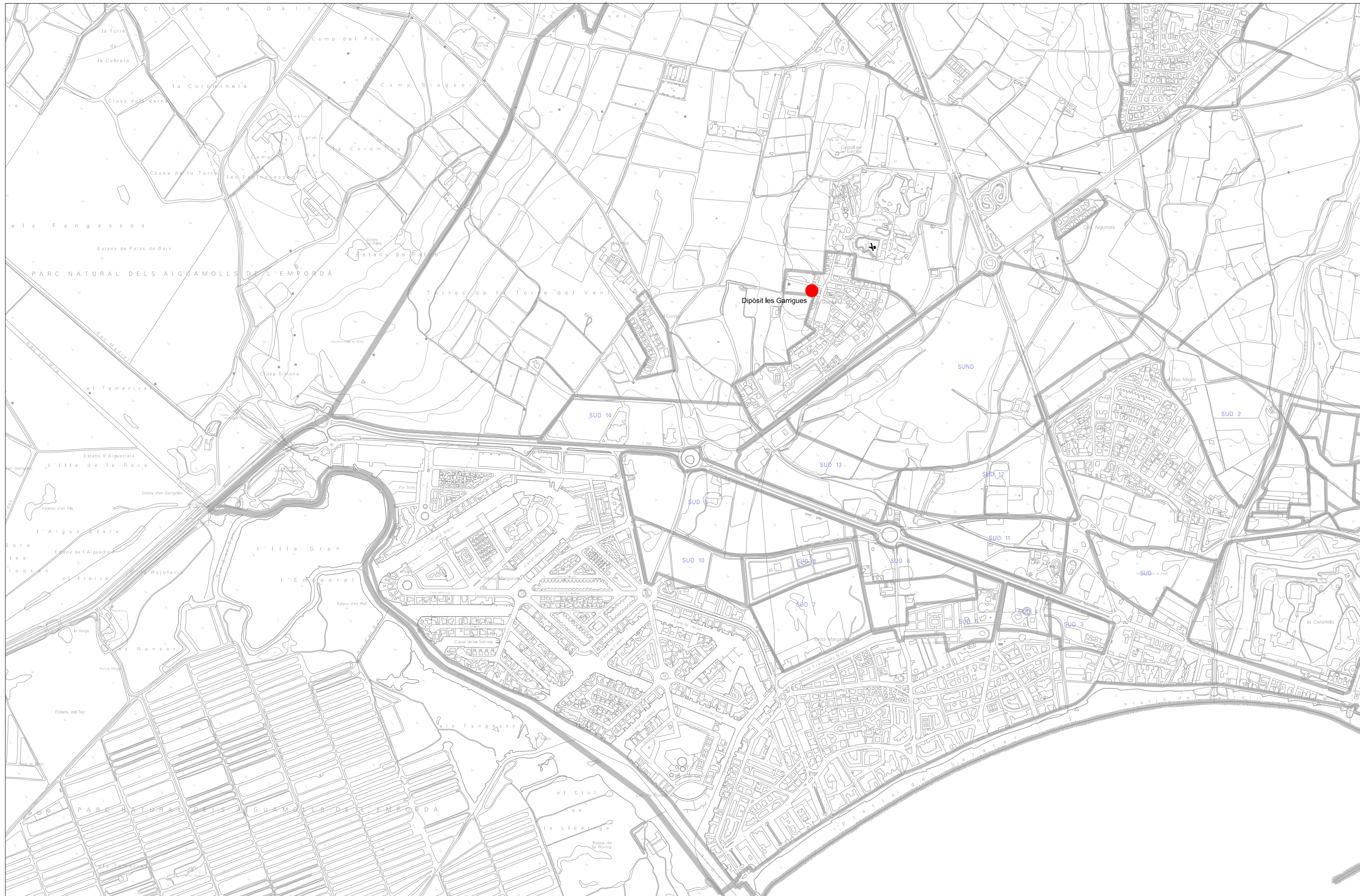
**I.7. Xarxes generals de serveis**  
**4. Gas**

0 50 100 150m A1: 1/5,000 A3: 1/10,000

7650

Impressió març 2010





Canonades existents

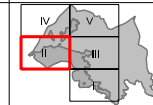
- Ø90
- Ø110
- Ø160
- Ø200
- Ø250

Dipòsits existents


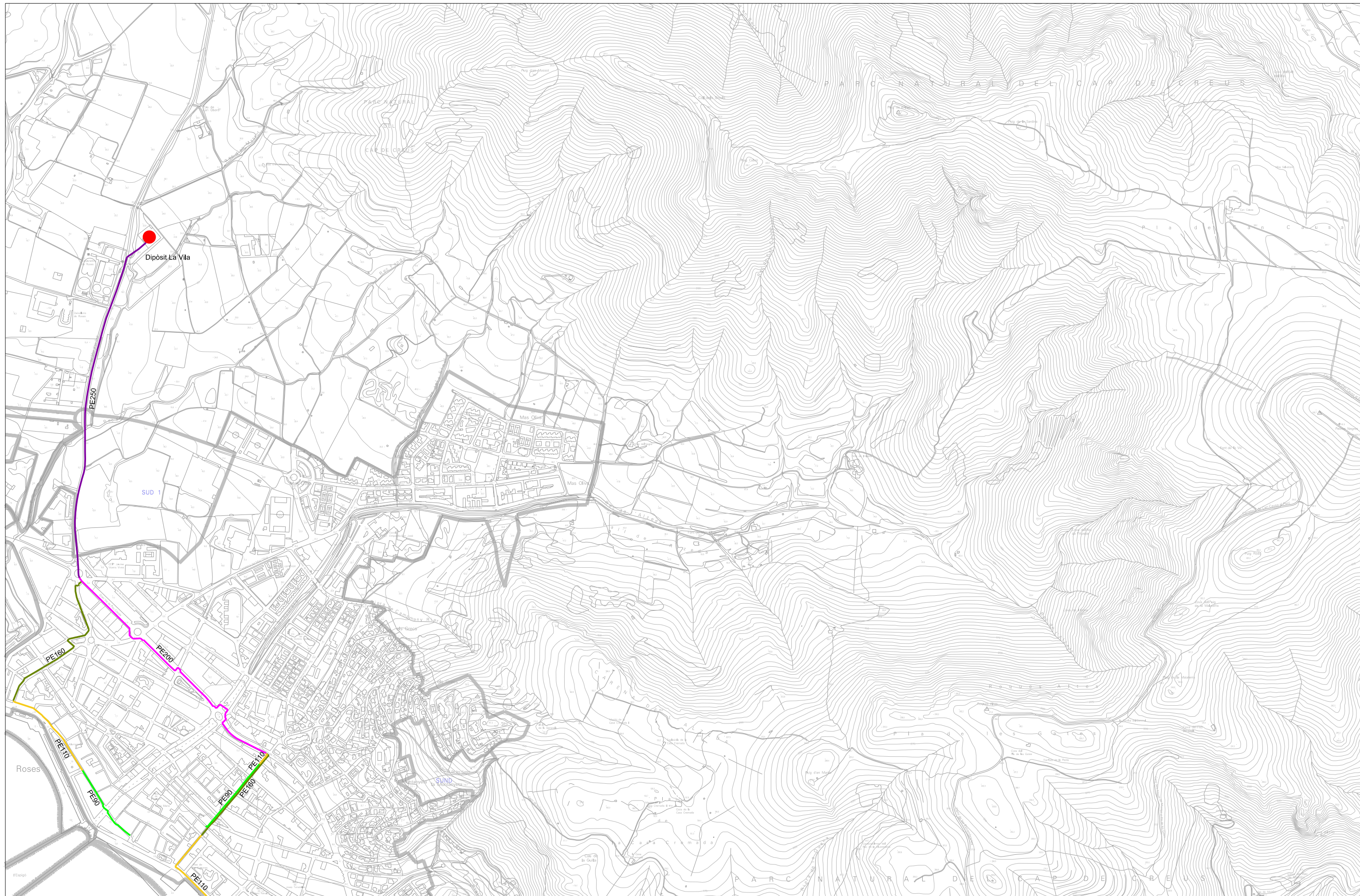


Límits

— Classificació del sòl (SU - SUD - SUND - SNU)







Pla d'Ordenació Urbanística Municipal  
AJUNTAMENT DE ROSES

TEXT REFÓS



Canonades existents

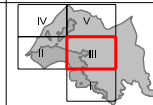
- Ø90
- Ø110
- Ø160
- Ø200
- Ø250

Dipòsits existents



Límits

— Classificació del sòl (SU - SUD - SUND - SNU)




I.7. Xarxes generals de serveis  
4. Gas

0 50 100 150m A1: 1/5,000 A3: 1/10,000

7652 III

Imprès març 2010





Pla d'Ordenació Urbanística Municipal  
AJUNTAMENT DE ROSES



TEXT REFÓS

Canonades existents

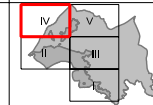
- Ø90
- Ø110
- Ø160
- Ø200
- Ø250

Dipòsits existents



Límits

— Classificació del sòl (SU - SUD - SUND - SNU)



I.7. Xarxes generals de serveis  
4. Gas

7653 IV

0 50 100 150m

A1: 1/5,000 A3: 1/10,000

Imprès març 2010





Pla d'Ordenació Urbanística Municipal  
AJUNTAMENT DE ROSES



TEXT REFÓS

Canonades existents

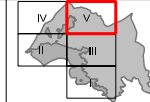
- Ø90
- Ø110
- Ø160
- Ø200
- Ø250

Dipòsits existents



Límits

— Classificació del sòl (SU - SUD - SUND - SNU)



I.7. Xarxes generals de serveis  
4. Gas

7654 <sup>V</sup>

0 50 100 150m

A1: 1/5,000 A3: 1/10,000

Impress març 2010