



**Ajuntament de Roses**

---

**PLA D'USOS DE TEMPORADA DEL DOMINI  
PÚBLIC MARÍTIM TERRESTRE  
TEMPORADES 2022-2026**

Referència:

GI210130T

Data:

Novembre 2021

---

**TEXT REFÒS**

---



## ÍNDEX

### MEMORIA DESCRIPTIVA

1.INTRODUCCIÓ i ANTECEDENTS .....	3
2.OBJECTE .....	3
3.ÀMBIT TERRITORIAL.....	3
4.DESCRIPCIÓ I ANÀLISI DE LES CARACTERÍSTIQUES DEL SISTEMA	
COSTANER DE ROSES .....	4
4.1. Descripció del sistema costaner .....	4
4.1.1. Les platges urbanes .....	4
4.1.2. Les cales naturals.....	5
4.2. Construccions .....	5
4.3. Usos preexistents .....	6
4.4. Informació urbanística.....	6
4.5. Estabilitat del tram de costa planificat .....	6
5.NORMATIVA MUNICIPAL VIGENT EN MATÈRIA DE PLATGES .....	6
6.CRITERIS D'ORDENACIÓ I NORMATIVA D'APLICACIÓ .....	7
7.ÀMBIT TERRITORIAL.....	8
Platges i cales (sorra) .....	8
Altres espais de domini públic marítim terrestre (DP) .....	8
8.ÀMBIT TEMPORAL DEL PLA.....	9
9.OCUPACIONS A LES PLATGES I CALES .....	9
9.1. Cales peri-urbanes i naturals .....	9
9.1.1. Cales peri-urbanes: Jòncols, Pelosa, Calitjàs, Montjoi i Calís .....	9
9.1.2. Cales naturals: Canadell, Rostella i Murtra .....	9
9.2. Platges residencials i urbanes .....	10
9.2.1. Platges residencials: Almadrava (Canyelles Grosses), Bonifaci, Canyelles Petites i Palangrers .....	10
9.2.2. Platges urbanes: La Punta, Nova, Rastrell, Salatar i Santa Margarita .....	10
10.OCUPACIONS A ALTRES ESPAIS DEL DOMINI PÚBLIC	
MARÍTIM-TERRESTRE (PASSEIG MARÍTIM) .....	10
10.1 Ocupacions en l'àmbit del Passeig Marítim i zones anàlogues.....	10
10.2 Ocupacions destinades a aparcaments en zona blava .....	10
11.RELACIÓ DE ZONES APTES PER A L'AMARRAMENT D'EMBARCACIONS	
A BOIES AUTORITZADES.....	11
12.PESCA RECREATIVA .....	11
13. OBLIGACIONS QUE REGEIXEN LES OCUPACIONS I ACTIVITATS DE TEMPORADA .....	12



**I. FITXES DESCRIPTIVES**

**II. PLÀNOLS**

**III. CIRCULARS INFORMATIVES (SGA)**

## **I. MEMÒRIA EXPLICATIVA**

### **1. INTRODUCCIÓ i ANTECEDENTS**

Els ajuntaments, en virtut del que estableix l'article 115 de la Llei 22/1988, de 26 de juliol, de costes, modificada per la Llei 2/2013, de 29 de maig, de protecció i ús sostenible del litoral, i el seu desenvolupament reglamentari, tenen competències per a explotar, directament o a través de tercers, i mitjançant qualsevol de les formes de gestió directa o indirecta previstes en la legislació de Règim Local, els usos de temporada que es donin en l'àmbit de les seves platges.

Així mateix, també tenen la competència en l'observança de les normes i condicions de salvament, socorrisme i seguretat de les vides humanes que es dictin per part de l'administració de l'Estat, a més del manteniment de platges i llocs públics de bany en les degudes condicions de neteja, higiene i salubritat.

Als punts 3 i 4 de la disposició addicional 6<sup>a</sup> de la Llei 3/2012, de 22 de febrer, de modificació del text refós de la Llei d'urbanisme, s'estableix:

- Correspon al departament competent en matèria de costes d'aprovar els plans de distribució d'usos i serveis formulats pels ajuntaments corresponents. Els plans aprovats tenen un termini de vigència de cinc anys.
- Correspon al departament competent en matèria de costes d'autoritzar l'ocupació del domini públic maritimoterrestre i l'explotació dels serveis de temporada pels ajuntaments que ho sol·licitin, amb l'aprovació prèvia del pertinent pla de distribució d'usos i serveis de temporada. Aquestes autoritzacions són anuals i, en el cas que les explotin terceres persones, l'ajuntament autoritzat ha de vetllar pel compliment de les condicions del títol administratiu habilitant.

Les platges i el Passeig Marítim de Roses són un dels reclams turístics més importants del municipi. Per aquest motiu, l'Ajuntament de Roses anhela disposar d'un instrument de planificació per als pròxims 5 anys, que permeti l'ordenació i regulació dels usos que s'hi desenvolupen, tant públics com privats, determinar-ne la seva naturalesa, tipologia i distribució d'una forma sostenible i de qualitat.

### **2. OBJECTE**

L'objectiu d'aquest document és revisar i actualitzar el Pla d'Usos vigent, per adequar-lo a les necessitats existents per a la temporada 2022 (període de vigència 2022-26) per als usos i serveis del domini públic marítim terrestre (platges, cales i Passeig Marítim) del terme municipal de Roses

### **3. ÀMBIT TERRITORIAL**

L'àmbit territorial d'aquest pla és el conjunt de les platges, cales i passeig marítim on s'hi desenvolupen usos de temporada de platges. Aquestes són:







- Platja de Santa Margarida i el passeig marítim contigu.
- Platja del Salatar i el passeig marítim contigu.
- Platja del Rastrell i el passeig marítim contigu.
- Platja Nova i el passeig marítim contigu.
- Platja de La Punta
- Platja dels Palangrers
- Platja de Canyelles Petites– Bonifaci
- Platja de l'Almadrava (Canyelles Grosses)
- Cala de Murtra
- Cala de la Rostella
- Cala de Montjoi – Calís
- Cala de Calitjàs
- Cala de La Pelosa
- Cala de Canadell
- Cala de Jòncols

#### **4. DESCRIPCIÓ I ANÀLISI DE LES CARACTERÍSTIQUES DEL SISTEMA COSTANER DE ROSES**

##### **4.1. Descripció del sistema costaner**

El sistema costaner de Roses està format per dos trams molt diferenciats entre ells: un tram de costa abrupta i articulada i un segon caracteritzat per platges de sorra amb poca pendent. El primer d'ells va des de la Punta de la Ponzella fins a la Cala Jòncols, i destaquen nombrosos entrants i sortints respecte la línia de costa, formant cales i illots. En tot aquest tram, els penya-segats conformen una part important del litoral rosinc. En aquest tram trobem cales de còdols i palets, i de sorra gruixuda, on s'hi dipositen els sediments provinents del mar i de les rieres que hi solen desembocar. El segon tram de costa està format per platges de sediments de sorra fina, en el marc de la Badia de Roses.

En relació a l'ocupació del domini públic marítim-terrestre trobem dues realitats diferenciades. Per un costat, les platges urbanes i residencials, de sorra fina, formades per l'onatge i els corrents de deriva litoral, en les quals es concentren la major part de les ocupacions i activitats de temporada. Per altra banda, les cales naturals i les cales periurbanes, algunes d'elles dins de l'àmbit del Parc Natural del Cap de Creus. Són cales petites on dominen les graves i els blocs formats per l'acció erosiva de les rieres que hi desemboquen.

Al llarg de tota la costa rosinca hi ha conques hidrogràfiques de curs petit. No obstant, en èpoques plujoses recullen una important quantitat d'aigua per unitat de superfície.

##### **4.1.1. Les platges urbanes**

El conjunt de les platges urbanes i residencials està format per les platges de l'Almadrava (Canyelles Grosses), Canyelles Petites, Bonifaci, Palangrers i La Punta, i les platges Nova, Rastrell, Salatar i Santa Margarita amb el Passeig Marítim contigu.





Hi ha previst que en totes les platges urbanes i el Passeig Marítim hi hagi ocupacions de temporada amb diferents usos.

A l'apartat annex d'aquest pla, hi figura una fitxa descriptiva amb les característiques més rellevants de cada una d'aquestes platges i cales.

#### **4.1.2. Les cales naturals**

Totes les cales naturals estan incloses en el Parc Natural del Cap de Creus i es troben allunyades del nucli urbà.

Algunes d'elles, com les cales de Murtra, Rostella, Calís, Calitjàs i Canadell, són de difícil accés per terra, ja que no disposen d'accés rodat a menys de 100 metres. Per tant, un bon nombre d'usuaris d'aquestes cales arriben per mar. L'únic servei d'aquestes cales que requereix d'instal·lacions de temporada és el servei d'abalisament.

Per altra banda, les cales de Montjoi, Pelosa i Jòncols són de fàcil accés i disposen, a més del servei d'abalisament, d'instal·lacions i activitats de temporada.

#### **4.2. Construccions**

A la zona marítima terrestre de Roses es troben les següents construccions:

<b>Parcel·la cadastral</b> Platja Adreça Superfície cadastral Ús	<b>2488901EG1728N</b> Passeig Marítim contigu a la platja de Santa Margarida Av. de la Bocana, 1 96,47 m <sup>2</sup> Cap
<b>Parcel·la cadastral</b> Platja Adreça Superfície cadastral Ús	<b>5086301EG1758N</b> Platja de La Punta Av. de Rhode, 62 341,23 m <sup>2</sup> Restauració - bar
<b>Parcel·la cadastral</b> Platja Adreça Superfície cadastral Ús	<b>5086301EG1758N</b> Platja de La Punta Av. de Rhode, 64 341,23 m <sup>2</sup> Restauració - bar
<b>Parcel·la cadastral</b> Platja Adreça Superfície cadastral Ús	<b>5086301EG1758N</b> Platja de La Punta Av. de Rhode, 66 341,23 m <sup>2</sup> Restauració - bar
<b>Parcel·la cadastral</b> Platja Adreça Superfície cadastral Ús	<b>Refugi de Pescadors</b> La Pelosa Cala de La Pelosa 69,32 m <sup>2</sup> Lleure
<b>Parcel·la cadastral</b> Platja	<b>Refugi de Pescadors</b> Cala de Jòncols





Adreça  
Superfície cadastral  
Ús

Cala de Jòncols  
54 m<sup>2</sup>  
Lleure

#### **4.3. Usos preexistents**

Els usos tradicionalment preexistents en aquests indrets es poden agrupar principalment en els següents: lloguer de gandules i para-sols, lloguer de patins i caiacs, quioscos expenedors de begudes i gelats amb taules i cadires, terrasses amb taules cadires i para-sols, pantelans desmuntables, punts d'amarrament d'embarcacions, cabines sanitàries públiques connectades a les xarxes de subministrament i de sanejament, usos esportius, culturals, parc infantil, zones d'escultura de sorra, servei d'abalisament, servei de vigilància, salvament i socorrisme (torres de vigilància i mòduls de socorrisme) i altres instal·lacions necessàries per a assegurar la qualitat de les platges (papereres, passarel·les i rentapeus).

Els usos d'altres espais del domini públic marítim terrestre, és a dir al passeig marítim, són: quioscos informatius i de venda de bitllets, terrassa amb taules i cadires, quioscos expenedors de begudes i gelats, espais comercials, espai de dibuix de caricatures i dibuixos, cabines sanitàries públiques connectades a les xarxes de subministrament i de sanejament, servei de vigilància, salvament i socorrisme (centre de coordinació) i altres instal·lacions (enllumenat, papereres i bancs).

#### **4.4. Informació urbanística**

A la secció 5a del Pla General d'Ordenació Urbana (PGOU), articles 32 a 34, relatius als Sistemes de platges, espais arran de mar i sistema portuari, defineixen i estableixen els mecanismes per ordenar aquest àmbit.

#### **4.5. Estabilitat del tram de costa planificat**

La costa de Roses és estable, excepte les platges de La Punta i Nova. Per aquest motiu, a les platges de la Punta i de la Nova, situades en el nucli urbà de Roses, s'hi realitzen periòdicament actuacions d'adequació de la sorra, amb l'objectiu de garantir una amplada apropiada per als usos de temporada que hi tenen lloc i assegurar unes condicions correctes per al bany.

### **5. NORMATIVA MUNICIPAL VIGENT EN MATÈRIA DE PLATGES**

La normativa municipal vigent que incideix en la gestió de les platges és la següent

- a) Ordenança reguladora d'usos, aprofitament i activitats al domini públic marítim terrestre de Roses. (BOP de Girona núm. 38, de 24.02.2011)
- b) Ordenança municipal de residus i neteja urbana de Roses. (BOP de Girona, núm. 116, de 17.06.2002)
- c) Ordenança municipal reguladora dels sorolls i les vibracions en el municipi de Roses. (BOP Girona 124 de 27 de juny de 2018).
- d) Ordenança municipal de tinença d'animals.
- e) Ordenança municipal de circulació de Roses.





- f) Ordenança reguladora de l'ocupació del domini públic municipal en l'activitat hostalera i comercial de Roses (ocupacions vinculades directament amb una activitat hostalera i comercial). (BOP de Girona núm. 239, de 15.12.2009)

## 6. CRITERIS D'ORDENACIÓ I NORMATIVA D'APLICACIÓ

Els criteris seguits per a la distribució dels serveis temporals es basen en les aquells recollits en la següent normativa segons el marc d'afectació:

- a) Llei 2/2013, de 29 de maig, de protecció i ús sostenible del litoral i de modificació de la Llei 22/1988, de 28 de juliol, de Costes.
- b) Reial Decret 876/2014, de 10 d'octubre, pel qual s'aprova el Reglament General de Costes.
- c) Resolució del Capità Marítim de Palamós de 23 de Maig de 2014, per la qual es determinen i desenvolupen les Normes Generals de Navegació i Seguretat en les Aigües Marítimes compreses en l'àmbit geogràfic de competències de la Capitania Marítima de Palamós(Girona)
- d) Ordre de 31 de juliol de 1972, sobre normes de seguretat humana en llocs de bany.
- e) Llei 4/98, de 12 de març, de protecció del Cap de Creus
- f) Resolució MAH/2618/2006, de 28 de juliol, per la qual es fa públic l'Acord del Govern de 20 de juny de 2006, pel qual s'aprova definitivament el Pla especial de protecció del medi natural i del paisatge del parc natural de Cap de Creus.
- g) Decret 179/1995, de 13 de juny, pel que s'aprova el reglament d'activitats, obres i serveis a les entitats locals.

A més, es tenen en compte els següents factors:

1. Capacitat màxima d'usuaris de cada platja. Aquest paràmetre ha estat tan sols una referència, ja que l'objectiu del Consistori no és saturar les platges sinó millorar l'oferta i protegir el recurs.
2. Usos previstos. A l'objecte de fixar la superfície corresponent a cada ocupació, s'han establert els següents criteris:

- Per a ocupacions en sorra de gandules, caiacs i patins, s'ha mesurat l'ocupació real d'una unitat de cadascuna d'aquestes ocupacions, i s'ha obtingut l'ocupació real a partir del nombre d'unitats sol·licitada en els últims anys pels seus titulars. Les ocupacions mesurades són:

Patins:	3,70m x 1,75m	6,75m <sup>2</sup>
Caiacs:	2m x 1m	2m <sup>2</sup>
Gandules	2m x 2m	4m <sup>2</sup>

Nota: El model d'ocupació amb gandules a Roses no és el de l'estricta "camp regular delimitat" que es pot trobar en altres zones, sinó que correspon a una distribució flexible i lliure sobre la sorra d'un nombre autoritzat de gandules, acomodant la utilització de l'espai a la demanda en cada moment.





- Pel que fa a les ocupacions de bar, i les de quioscos expenedors de begudes i gelats, situats a la sorra de les platges urbanes, que disposin de terrassa amb taules i cadires, la superfície prevista és de com a màxim 20 m<sup>2</sup> de mòdul tancat i 100 m<sup>2</sup> de terrassa, amb tarima i para-sol o tendal, complementat amb un mòdul de màxim 14 m<sup>2</sup> de servei higiènic accessible d'ús públic i gratuït, amb manteniment i neteja a càrrec de l'adjudicatari de la concessió. La distància entre aquests establiments és d'almenys 100 metres en les platges urbanes, i no es preveu aquest ús en les platges naturals.
- Les guinguetes i terrasses situades a la sorra, tindran com a horari màxim de funcionament entre les 8 i les 24 h en el cas de les ocupacions destinades a bar, i de 8 a 21 h en el cas de les autoritzacions destinades a venda de begudes i gelats (veure annex circular informativa "Informació sobre les autoritzacions de quiosc de venda a la sorra" i "Informació sobre les autoritzacions de terrasses a la sorra")
- Per al cas de les guinguetes de venda de tiquets de transport turístic de passatgers per via marítima, la superfície a ocupar serà fixa de 4m<sup>2</sup>, i s'agruparan preferentment en àmbits del passeig segons la temàtica de l'activitat que promoguin (creuers turístics, esports, etc.) i l'alçada màxima d'ocupació amb qualsevol element serà de màxim 3 m. Aquestes guinguetes només podran oferir i publicitar serveis propis relacionats amb l'activitat per a la qual s'autoritzen (transport marítim de passatgers).

## 7. ÀMBIT TERRITORIAL

### Platges i cales (sorra)

L'àmbit territorial és el conjunt de les platges i cales on s'hi desenvolupa alguna activitat o servei. Aquestes platges i cales són:

- |                       |   |
|-----------------------|---|
| – Cala de Jòncols     | – Platja de l'Almadrava (Canyelles Grosses) |
| – Cala de Canadell    | – Platja de Canyelles Petites – Bonifaci    |
| – Cala de La Pelosa   | – Platja dels Palangrers                    |
| – Cala de Calitjàs    | – Platja de La Punta                        |
| – Cala de Montjoi     | – Platja Nova                               |
| – Cala de Calís       | – Platja del Rastrell                       |
| – Cala de la Rustella | – Platja del Salatar                        |
| – Cala de La Murtra   | – Platja de Santa Margarita                 |

### Altres espais de domini públic marítim terrestre

L'àmbit territorial dels anomenats "*Altres espais de domini públic marítim terrestre*" comprèn l'espai del domini públic marítim terrestre des del seu límit interior (limitant amb la servitud pública de trànsit) fins a la sorra de la platja (és a dir, passeig marítim i zones anàlogues). Les platges on es desenvolupen usos de temporada fora de l'àmbit de la sorra, és a dir, en altres espais de domini públic marítim terrestre, són:





- Platja de l'Almadrava (Canyelles Grosses)
- Platja Nova
- Platja del Rastrell
- Platja de Santa Margarita

## **8. ÀMBIT TEMPORAL DEL PLA**

El present Pla de distribució d'usos de temporada, correspon al període comprès en les temporades d'estiu dels anys 2022 a 2026 (ambdós inclosos). A la fitxa descriptiva de cada platja s'hi especifica el període per al qual està previst el servei de salvament i socorrisme, i a la fitxa de cada ocupació s'hi descriu el període d'ocupació anual de les instal·lacions associades a cada ocupació.

Per al titular de l'explotació, no obstant, aquest àmbit temporal s'entén vigent a partir del moment de la notificació de l'autorització anual d'ocupació.

A mode de resum, s'estableixen les següent temporalitats (per cada anualitat):

- Període general: 01/03 a 30/11
- Les ocupacions associades al mar que depenen d'abalisaments: 01/04 a 31/10
- Terrasses i guinguetes a sobre la sorra: 01/03 a 31/10
- Terrasses situades al passeig marítim i annexes a establiments, fora de la sorra: 01/02 a 31/12

## **9. OCUPACIONS A LES PLATGES I CALES**

### **9.1. Cales peri-urbanes i naturals**

#### **9.1.1. Cales peri-urbanes: Jòncols, Pelosa, Calitjàs, Montjoi i Calís**

Són les situades a la part Nord del municipi, totes elles allunyades del nucli urbà i algunes (les naturals) sense accés rodat a menys de 100 m. És comú a totes elles la necessitat de col·locar contenidors d'escombraries (algunes ja el tenen); es proposa que aquests siguin voltats per murets h: 1,50 m, tant per evitar llur desplaçament com per protegir-los de visuals.

Aquestes cales es troben abalisades seguint les instruccions dictades per la Capitania Marítima de Palamós.

#### **9.1.2. Cales naturals: Canadell, Rostella i Murtra**

No hi ha prevista cap ocupació en cap d'aquestes tres cales. Únicament es col·locarà l'abalisament de la zona de banyistes tal i com es grafia als plànols, seguint les instruccions dictades per Capitania Marítima de Palamós.

### **9.2. Platges residencials i urbanes**

Són les situades a la part Sud del litoral rosinc. Es troben envoltades de sòl urbà.





Disposen de tots els serveis i de la senyalització pròpies de platges urbanes (cartells informatius, servei de vigilància, salvament i socorrisme, dutxes i/o rentapeus, papereres a la sorra i accessos, passarel·les per a persones discapacitades i servei de neteja de sorra).

Aquestes platges s'abalisaran tal i com es grafia als plànols, seguint les instruccions dictades per Capitania Marítima de Palamós.

### **9.2.1. Platges residencials: Almadrava (Canyelles Grosses), Bonifaci, Canyelles Petites i Palangrers**

La relació d'ocupacions previstes es descriu a l'annex de Fitxes descriptives i al document Plànols.

### **9.2.2. Platges urbanes: La Punta, Nova, Rastrell, Salatar i Santa Margarita**

La relació d'ocupacions previstes es descriu a l'annex de Fitxes descriptives i al document Plànols.

## **10. OCUPACIONS A ALTRES ESPAIS DEL DOMINI PÚBLIC MARÍTIM TERRESTRE (PASSEIG MARÍTIM)**

### **10.1 Ocupacions en l'àmbit del Passeig Marítim o zones anàlogues**

La relació d'ocupacions previstes es descriu a l'annex de Fitxes descriptives i al document Plànols, i principalment es tracta de terrasses de vetlladors vinculades a establiments de restauració i ocupacions amb mostres comercials.

### **10.2 Ocupacions destinades a aparcament en zona blava**

L'Ajuntament de Roses podrà explotar, en l'àmbit del Domini Públic Marítim-terrestre, aquells àmbits existents d'aparcament com a zona blava, bé en règim de prestació directa o indirecta.

Els àmbits considerats com a zona blava són aquells aparcaments situats a l'Avinguda de Rhode (costat mar), des de la Plaça Catalunya i fins a la riera Ginjolers, segons es fa constar al document plànols.

## **11. ABALISAMENTS I RELACIÓ DE ZONES APTES PER A L'AMARRAMENT D'EMBARCACIONS A BOIES AUTORITZADES**

Per tal de permetre un accés controlat a determinades platges i cales del municipi amb embarcacions esportives de lleure, l'Ajuntament a través de Port de Roses habilita zones per al fondeig d'embarcacions de lleure, amb servei de barqueig per al trànsit entre la platja i les embarcacions.





Les platges i cales on es preveu la instal·lació de camps de boies de fondeig són: Jòncols, Pelosa, Calitjàs, Montjoi, Rostella, Murtra, Canyelles Grosses (Almadrava), Canyelles Petites i Bonifaci.

La posició de cada fondeig així com els abalisaments corresponents es troben indicats al document plànols.

Les tasques de gestió i manteniment dels fondejos regulats en el marc del Pla d'Usos de Temporada del Domini Públic Marítim Terrestre del terme municipal de Roses són a càrrec de l'empresa municipal Port de Roses S.A., d'acord amb l'encomana de gestió feta per l'ajuntament.

Tant pel que fa als abalisaments de les zones de bany, com als camps de boies de fondeig, situats en zones properes o sobre praderia de fanerògames marines, es complirà el següent:

- Tots els sistemes de fondeig s'instal·laran amb una boia intermèdia per evitar l'arrossegament de la cadena o el cab pel fons marí.
- Les fixacions al fons es col·locaran i retiraran manualment per equips de submarinistes per minimitzar l'impacte sobre els hàbitats existents.
- Qualsevol nou sistema d'ancoratge que inevitablement s'hagi de col·locar sobre posidònia, o proper en un radi de 2 metres, s'instal·larà mitjançant sistema d'ancoratge de baix impacte. Tant els nous que s'hagin d'instal·lar com els ancoratges preexistents no es retiraran cada any permetent la seva reutilització en temporades posteriors per minimitzar-ne el maneig i el risc d'impacte sobre l'hàbitat existent. Sempre es col·locarà boierí intermig per evitar l'arrossegament de la cadena o el cab pel fons marí.
- Fora de les zones de praderia, es podrà utilitzar pesos morts de formigó, els quals es deixaran instal·lats tot l'any, per facilitar el recobriment d'aquests, amb organismes marins de forma que puguin acabar actuant de biòtop.

### PRADERIES DE FANERÒGAMES MARINES

S'ha tingut en compte els següents estudis que inclouen cartografia relativa a la praderia de fanerògames marines (a la llegenda de cada un dels plànols hi figura la cartografia presa en consideració a cada zona), facilitats per PNCC:

- "Realització de la cartografia bionòmica i la batimetria de quatre zones costaneres incloses en l'àmbit marí declarat com a Parc Natural de Cap de Creus, amb una superfície total d'unes 825 ha". 2016. Ecohydros, Ports de la Generalitat, Parc Natural de Cap de Creus. Font: PNCC
- "Cartografia bionòmica i batimetria de la Reserva Natural Integral de Cap de Creus i de les dues reserves naturals parcials de Cap Gros-Cap de Creus i Cap Norfeu i establiment d'un sistema de monitorització de la Posidonia oceanica a dues cales del Parc Natural". 2014. Entorn, Ports de la Generalitat, Parc Natural de Cap de Creus.







Per la resta de zones, s'ha tingut en compte la informació més actualitzada de la Direcció General de Pesca > <http://agricultura.gencat.cat/ca/detalls/Article/Herbassars-o-praderies-de-fanerogames-marines-00002>

## **12. PESCA RECREATIVA**

Per tal de regular la pesca recreativa en el marc del Pla d'Usos de Temporada del domini públic marítim terrestre del terme municipal de Roses, s'han establert zones aptes per a la pesca. Aquestes zones es troben indicades al document plànols, i són principalment:

- Franja de la sorra de les platges de Santa Margarita, Salatar i Rastrell. En aquesta franja es podrà pescar amb canya des de la sorra (pesca marítim recreativa de costa) entre les 21.00 hores i les 07.00 hores, sempre i quan no hi hagi usuaris a les platges.
- Zona externa dels espigons de la bocana dels Canals de Santa Margarita i del moll del port comercial contigu a la platja dels Palangrers, i els espigons de la Riera Ginjolars. En aquesta zona es podrà pescar amb canya (pesca marítim recreativa de costa) sense horari a partir de 20 metres fora de las zones abalisades de bany.

Qualsevol activitat de pesca realitzada queda supeditada al fet que no hi hagi usuaris. La pesca subaquàtica amb arpons queda totalment prohibida a les platges i cales.

En tot allò no previst en els punts anteriors es donarà compliment a l'*Ordenança reguladora d'usos, aprofitament i activitats al domini públic marítim terrestre de Roses*, així com a la normativa sectorial dictada per les administracions competents en la matèria.

## **13. OBLIGACIONS QUE REGEIXEN LES OCUPACIONS I ACTIVITATS DE TEMPORADA**

El conjunt d'obligacions que regeixen qualsevol ocupació o activitat que té lloc en el domini públic marítim-terrestre de Roses són les que es regulen en la legislació sectorial vigent, a les ordenances municipals, així com les condicions imposades en l'autorització de cada ocupació o servei.

No obstant, als autoritzats se'ls farà arribar, juntament amb la notificació de les autoritzacions, un document on s'especifiquen les obligacions a complir per l'activitat, així com una circular informativa sobre el Sistema de Gestió Ambiental, basat en el reglament europeu EMAS i la norma internacional ISO 14.001, implantat a les platges, cales i Passeig Marítim de la població.

En aquests documents s'especifiquen tant les obligacions genèriques, com les particulars, les estètiques i les ambientals, per a cada tipus d'ocupació.

Atès que desenvoluparan la seva activitat en un àmbit certificat ambientalment, els titulars de les autoritzacions estan obligats a subministrar a requeriment municipal la informació ambiental que tingui relació amb la producció i gestió de residus, així com amb el consum





d'energia i aigua, i en general amb qualsevol activitat que pugui implicar potencialment un impacte sobre el medi ambient.

La ubicació aproximativa de cada ocupació és la reflectida en el plànol corresponent de cada platja, això no obstant, l'ajuntament podrà introduir lleugeres modificacions amb la finalitat d'adequar-se a les circumstàncies concretes de l'espai en el moment de la seva implantació.

Pel que fa a les guixetes de venda de bitllets, situades al passeig marítim, es permetrà la instal·lació dels cartells per publicitar els serveis prestats amb un ample màxim de 1 m per cada banda de la guixeta, amb una alçada màxima de 2 m i amb un gruix igual o inferior a 20 cm.

Qualsevol nova instal·lació haurà de presentar documentació tècnica que permeti valorar-ne l'impacte estètic en l'entorn i ser aprovada per l'ajuntament, prèviament a la seva instal·lació.

S'estableix com a obligació general per a totes aquelles activitats que obtinguin autorització municipal d'ocupació en el DPMT en el marc del Pla d'Usos de Temporada que inclogui servei de terrasses amb taules i cadires, l'accés públic lliure i gratuït dels usuaris de la platja a les seves instal·lacions de servei higiènic (i a tenir-ho senyalitzat com a tal).

Roses, a la data de la signatura electrònica

*(Document signat electrònicament)*



# **FITXES D'ACTIVITATS**

**Temporada 2022**

---

**Pla de distribució d'usos i serveis de  
temporada de les platges**

**Vigència  
2022 - 2026**

---

## Platges

**Roses****Any 2022****Platja o paratge** on es volen portar a terme les activitats i ocupacions que es relacionen**17152JON Cala Jóncols**

Longitud	Superfície	Classificació	Cal informe ambiental	Ordre Geogràfic
197,00 ml	9.378,00 m <sup>2</sup>	<b>Natural</b>	Si	91

**Descripció i Observacions**

Situada a 18 km de Roses. S'hi accedeix per la ctra. costanera que voreja el litoral, passant pel Cap Norfeu i finalitzant a Cala Jóncols. El fons marí adquireix ràpidament un fort desnivell. Cala formada per còdols i palets.

L'abalisament de zones de bany a les cales situades en el Parc Natural es prioritza pesos morts ecològics, tipus biòtop, o en qualsevol cas amb sistemes de boierí intermig que evita l'arrossegament de cadena pel fons marí.

**Calendaris**

	Data d'inici	Data d'acabament
amb caràcter general .....	01/03/2022	30/11/2022
de salvament i vigilància (*) .....		
d'abalisament de la platja (*) .....	01/04/2022	31/10/2022

\* Si no informeu les dates de salvament i vigilància i/o d'abalisament de la platja es considerarà que no existeixen aquests serveis a la platja.

**Pesca**

	Hora d'inici	Hora d'acabament	Prohibit pescar
Horari de pesca .....			<input type="checkbox"/>

**Georeferència (ETRS89)**

Coordenada (X)	520898
Coordenada (Y)	4677903

**Riscos existents a la platja**

- Risc de regressió de la platja
- Risc geològic
- Risc Hidrològic

**Platja o paratge** on es volen portar a terme les activitats i ocupacions que es relacionen**17152CND Cala Canadell**

Longitud	Superfície	Classificació	Cal informe ambiental	Ordre Geogràfic
73,00 ml	2.438,00 m <sup>2</sup>	<b>Natural</b>	Si	92

**Descripció i Observacions**

A 16 km de la vila de Roses. Ubicada entre les cales de Jóncols i Pelosa, al peu del Cap Norfeu. Cala formada per còdols i palets. L'abalisament de zones de bany a les cales situades en el Parc Natural es prioritza pesos morts ecològics, tipus biòtop, o en qualsevol cas amb sistemes de boierí intermig que evita l'arrossegament de cadena pel fons marí.

**Calendaris**

	Data d'inici	Data d'acabament
amb caràcter general .....	01/03/2022	30/11/2022
de salvament i vigilància (*) .....		
d'abalisament de la platja (*) .....	01/04/2022	31/10/2022

\* Si no informeu les dates de salvament i vigilància i/o d'abalisament de la platja es considerarà que no existeixen aquests serveis a la platja.

**Pesca**

	Hora d'inici	Hora d'acabament	Prohibit pescar
Horari de pesca .....			<input type="checkbox"/>

**Georeferència (ETRS89)**

Coordenada (X)	520828
Coordenada (Y)	4677192

**Riscos existents a la platja**

- Risc de regressió de la platja
- Risc geològic
- Risc Hidrològic

## Platges

**Roses**Any **2022**

Platja o paratge on es volen portar a terme les activitats i ocupacions que es relacionen

**17152LLU Cala de la Llumenera**

Longitud	Superfície	Classificació	Cal informe ambiental	Ordre Geogràfic
0,00 ml	0,00 m <sup>2</sup>	<b>Natural</b>	Si	93

**Descripció i Observacions****Calendaris**

Data d'inici

Data d'acabament

amb caràcter general .....

de salvament i vigilància (\*) .....

d'abalisament de la platja (\*) .....

\* Si no informeu les dates de salvament i vigilància i/o d'abalisament de la platja es considerarà que no existeixen aquests serveis a la platja.

**Pesca**

Hora d'inici

Hora d'acabament

**Prohibit pescar**

Horari de pesca .....

**Georeferència (ETRS89)**

Coordenada (X) 520366

Coordenada (Y) 4677030

**Riscos existents a la platja**

- Risc de regressió de la platja
- Risc geològic
- Risc Hidrològic

Platja o paratge on es volen portar a terme les activitats i ocupacions que es relacionen

**17152PEL Cala Pelosa**

Longitud	Superfície	Classificació	Cal informe ambiental	Ordre Geogràfic
115,00 ml	1.878,00 m <sup>2</sup>	<b>Natural</b>	Si	94

**Descripció i Observacions**

Situada a 15 km de la vila. S'accedeix per la ctra. costanera que porta a Cala Jòncols. Cala formada per sorra gruixuda. El fons marí adquireix desnivell considerable. L'abalisament de zones de bany a les cales situades en el Parc Natural es prioritza pesos morts ecològics, tipus biòtop, o en qualsevol cas amb sistemes de boierí intermig que evita l'arrossegament de cadena pel fons marí.

**Calendaris**

Data d'inici

Data d'acabament

amb caràcter general .....

de salvament i vigilància (\*) .....

d'abalisament de la platja (\*) .....

\* Si no informeu les dates de salvament i vigilància i/o d'abalisament de la platja es considerarà que no existeixen aquests serveis a la platja.

**Pesca**

Hora d'inici

Hora d'acabament

**Prohibit pescar**

Horari de pesca .....

**Georeferència (ETRS89)**

Coordenada (X) 520144

Coordenada (Y) 4677521

**Riscos existents a la platja**

- Risc de regressió de la platja
- Risc geològic
- Risc Hidrològic

## Platges

**Roses****Any 2022**

Platja o paratge on es volen portar a terme les activitats i ocupacions que es relacionen

**17152CLJ Cala Calitjàs**

Longitud	Superfície	Classificació	Cal informe ambiental	Ordre Geogràfic
70,00 ml	983,00 m <sup>2</sup>	<b>Natural</b>	Si	95

**Descripció i Observacions**

Situada a 13 km de Roses, entre les cales de la Pelosa i Montjoi. S'hi accedeix per la ctra. costanera que arriba fins a cala Jòncols passant per cala Montjoi. Cala amb sorra de gra gruixut i de color gris i d'aigües que adquireixen ràpidament profunditat. L'abalisament de zones de bany a les cales situades en el Parc Natural es prioritza pesos morts ecològics, tipus biòtop, o en qualsevol cas amb sistemes de boierí intermig que evita l'arrossegament de cadena pel fons marí.

**Calendaris**

	Data d'inici	Data d'acabament
amb caràcter general .....	01/03/2022	30/11/2022
de salvament i vigilància (*) .....		
d'abalisament de la platja (*) .....	01/04/2022	31/10/2022

\* Si no informeu les dates de salvament i vigilància i/o d'abalisament de la platja es considerarà que no existeixen aquests serveis a la platja.

**Pesca**

	Hora d'inici	Hora d'acabament	Prohibit pescar
Horari de pesca .....			<input type="checkbox"/>

**Georeferència (ETRS89)**

Coordenada (X)	519700
Coordenada (Y)	4677680

**Riscos existents a la platja**

- Risc de regressió de la platja
- Risc geològic
- Risc Hidrològic

Platja o paratge on es volen portar a terme les activitats i ocupacions que es relacionen

**17152CAL Cala del Calis**

Longitud	Superfície	Classificació	Cal informe ambiental	Ordre Geogràfic
0,00 ml	0,00 m <sup>2</sup>	<b>Natural</b>	Si	96

**Descripció i Observacions****Calendaris**

	Data d'inici	Data d'acabament
amb caràcter general .....		
de salvament i vigilància (*) .....		
d'abalisament de la platja (*) .....		

\* Si no informeu les dates de salvament i vigilància i/o d'abalisament de la platja es considerarà que no existeixen aquests serveis a la platja.

**Pesca**

	Hora d'inici	Hora d'acabament	Prohibit pescar
Horari de pesca .....			<input type="checkbox"/>

**Georeferència (ETRS89)**

Coordenada (X)	518690
Coordenada (Y)	4677482

**Riscos existents a la platja**

- Risc de regressió de la platja
- Risc geològic
- Risc Hidrològic

## Platges

**Roses****Any 2022**

Platja o paratge on es volen portar a terme les activitats i ocupacions que es relacionen

**17152ROS Cala Rostella**

Longitud	Superfície	Classificació	Cal informe ambiental	Ordre Geogràfic
102,00 ml	1.119,00 m <sup>2</sup>	<b>Natural</b>	Si	97

**Descripció i Observacions**

Situada a 10 km de Roses, difícil accés per terra, la manera més fàcil és per mar. Cala formada per còdols i palets. L'abalisament de zones de bany a les cales situades en el Parc Natural es prioritza pesos morts ecològics, tipus biòtop, o en qualsevol cas amb sistemes de boierí intermig que evita l'arrossegament de cadena pel fons marí.

**Calendaris**

	Data d'inici	Data d'acabament
amb caràcter general .....	01/03/2022	30/11/2022
de salvament i vigilància (*) .....		
d'abalisament de la platja (*) .....	01/04/2022	31/10/2022

\* Si no informeu les dates de salvament i vigilància i/o d'abalisament de la platja es considerarà que no existeixen aquests serveis a la platja.

**Pesca**

	Hora d'inici	Hora d'acabament	Prohibit pescar
Horari de pesca .....			<input type="checkbox"/>

**Georeferència (ETRS89)**

Coordenada (X)	518629
Coordenada (Y)	4676890

**Riscos existents a la platja**

- Risc de regressió de la platja
- Risc geològic
- Risc Hidrològic

Platja o paratge on es volen portar a terme les activitats i ocupacions que es relacionen

**17152MUR Cala Murtra**

Longitud	Superfície	Classificació	Cal informe ambiental	Ordre Geogràfic
94,00 ml	842,00 m <sup>2</sup>	<b>Natural</b>	Si	98

**Descripció i Observacions**

Situada a 10 km de la vila, solitària i amb paisatge natural. Difícil accés per terra, es pot accedir amb embarcacions. Cala de còdols i palets. L'abalisament de zones de bany a les cales situades en el Parc Natural es prioritza pesos morts ecològics, tipus biòtop, o en qualsevol cas amb sistemes de boierí intermig que evita l'arrossegament de cadena pel fons marí.

**Calendaris**

	Data d'inici	Data d'acabament
amb caràcter general .....	01/03/2022	30/11/2022
de salvament i vigilància (*) .....		
d'abalisament de la platja (*) .....	01/04/2022	31/10/2022

\* Si no informeu les dates de salvament i vigilància i/o d'abalisament de la platja es considerarà que no existeixen aquests serveis a la platja.

**Pesca**

	Hora d'inici	Hora d'acabament	Prohibit pescar
Horari de pesca .....			<input type="checkbox"/>

**Georeferència (ETRS89)**

Coordenada (X)	518530
Coordenada (Y)	4676431

**Riscos existents a la platja**

- Risc de regressió de la platja
- Risc geològic
- Risc Hidrològic

## Platges

**Roses****Any 2022**

Platja o paratge on es volen portar a terme les activitats i ocupacions que es relacionen

**17152CAG Platja de Canyelles Grosses (Almadrava)**

Longitud	Superfície	Classificació	Cal informe ambiental	Ordre Geogràfic
471,00 ml	13.363,00 m <sup>2</sup>	<b>Urbana</b>	No	99

**Descripció i Observacions**

Platja residencial urbana, situada a 5 km del nucli urbà de Roses, de sorra i de fons sorrenc. L'abalissament de les platges es realitza amb pesos morts convencionals (sobre fons sorrenc).

**Calendaris**

	Data d'inici	Data d'acabament
amb caràcter general .....	01/03/2022	30/11/2022
de salvament i vigilància (*) .....	24/06/2022	11/09/2022
d'abalissament de la platja (*) .....	01/04/2022	31/10/2022

\* Si no informeu les dates de salvament i vigilància i/o d'abalissament de la platja es considerarà que no existeixen aquests serveis a la platja.

**Pesca**

	Hora d'inici	Hora d'acabament	Prohibit pescar
Horari de pesca .....			<input type="checkbox"/>

**Georeferència (ETRS89)**

Coordenada (X)	517178
Coordenada (Y)	4676495

**Riscos existents a la platja**

- Risc de regressió de la platja
- Risc geològic
- Risc Hidrològic

Platja o paratge on es volen portar a terme les activitats i ocupacions que es relacionen

**17152BON Platja de Bonifaci**

Longitud	Superfície	Classificació	Cal informe ambiental	Ordre Geogràfic
92,00 ml	961,00 m <sup>2</sup>	<b>Urbana</b>	No	100

**Descripció i Observacions**

Situada entre les platges de l'Almadrava i Canyelles Petites. S'accedeix pel Camí de Ronda a partir de qualsevol de les dues platges anteriorment mencionades. Cala sorra gruixuda amb còdols. L'abalissament de les platges es realitza amb morts convencionals (sobre fons sorrenc).

No disposa de servei de salvament i socorrisme

**Calendaris**

	Data d'inici	Data d'acabament
amb caràcter general .....	01/03/2022	30/11/2022
de salvament i vigilància (*) .....		
d'abalissament de la platja (*) .....	01/04/2022	31/10/2022

\* Si no informeu les dates de salvament i vigilància i/o d'abalissament de la platja es considerarà que no existeixen aquests serveis a la platja.

**Pesca**

	Hora d'inici	Hora d'acabament	Prohibit pescar
Horari de pesca .....			<input type="checkbox"/>

**Georeferència (ETRS89)**

Coordenada (X)	516387
Coordenada (Y)	4676859

**Riscos existents a la platja**

- Risc de regressió de la platja
- Risc geològic
- Risc Hidrològic



## Platges

**Roses****Any 2022**

Platja o paratge on es volen portar a terme les activitats i ocupacions que es relacionen

**17152CAP Platja de Canyelles Petites**

Longitud	Superfície	Classificació	Cal informe ambiental	Ordre Geogràfic
282,00 ml	7.216,00 m <sup>2</sup>	<b>Urbana</b>	No	101

**Descripció i Observacions**

Platja residencial urbana, a 3 km del nucli urbà de Roses. Platja tancada, de sorra fina i fons sorrenc. L'abalissament de les platges es realitza amb morts convencionals (sobre fons sorrenc).

**Calendaris**

	Data d'inici	Data d'acabament
amb caràcter general .....	01/03/2022	30/11/2022
de salvament i vigilància (*) .....	24/06/2022	11/09/2022
d'abalissament de la platja (*) .....	01/04/2022	31/10/2022

\* Si no informeu les dates de salvament i vigilància i/o d'abalissament de la platja es considerarà que no existeixen aquests serveis a la platja.

**Pesca**

	Hora d'inici	Hora d'acabament	Prohibit pescar
Horari de pesca .....			<input type="checkbox"/>

**Georeferència (ETRS89)**

Coordenada (X)	516292
Coordenada (Y)	4677216

**Riscos existents a la platja**

- Risc de regressió de la platja
- Risc geològic
- Risc Hidrològic

Platja o paratge on es volen portar a terme les activitats i ocupacions que es relacionen

**17152FOR Platja dels Palangrers**

Longitud	Superfície	Classificació	Cal informe ambiental	Ordre Geogràfic
202,00 ml	2.250,00 m <sup>2</sup>	<b>Urbana</b>	No	102

**Descripció i Observacions**

Situada a 1 km del nucli urbà. Platja tancada, de sorra fina amb fons de sorra i roca. Zona de pesca: Moll del port comercial contigu a la platja dels Palangrers, en aquesta zona es podrà pescar amb canya (pesca marítim recreativa de costa) sense horari a partir de 20 metres fora de les zones abalissades. L'abalissament de les platges es realitza amb morts convencionals (sobre fons sorrenc).

**Calendaris**

	Data d'inici	Data d'acabament
amb caràcter general .....	01/03/2022	30/11/2022
de salvament i vigilància (*) .....	24/06/2022	11/09/2022
d'abalissament de la platja (*) .....	01/04/2022	31/10/2022

\* Si no informeu les dates de salvament i vigilància i/o d'abalissament de la platja es considerarà que no existeixen aquests serveis a la platja.

**Pesca**

	Hora d'inici	Hora d'acabament	Prohibit pescar
Horari de pesca .....			<input type="checkbox"/>

**Georeferència (ETRS89)**

Coordenada (X)	515029
Coordenada (Y)	4677585

**Riscos existents a la platja**

- Risc de regressió de la platja
- Risc geològic
- Risc Hidrològic

## Platges

**Roses****Any 2022**

Platja o paratge on es volen portar a terme les activitats i ocupacions que es relacionen

**17152PUN Platja de la Punta**

Longitud	Superfície	Classificació	Cal informe ambiental	Ordre Geogràfic
353,00 ml	32.500,00 m <sup>2</sup>	<b>Urbana</b>	No	103

**Descripció i Observacions**

Situada al centre de Roses, entre l'espigó de la Riera Ginjolers i el Rec d'En Forquilla. Platja oberta, urbana i de sorra molt fina i humida, d'aigües poc profundes.

Zona de pesca: En els espigons de la Riera Ginjolers. En aquesta zona es podrà pescar amb canya (pesca marítim recreativa de costa) sense horari a partir de 20 metres fora de la zones abalisades.

L'abalissament de les platges es realitza amb morts convencionals (sobre fons sorrenc).

**Calendaris**

	Data d'inici	Data d'acabament
amb caràcter general .....	01/03/2022	30/11/2022
de salvament i vigilància (*) .....	24/06/2022	11/09/2022
d'abalissament de la platja (*) .....	01/04/2022	31/10/2022

\* Si no informeu les dates de salvament i vigilància i/o d'abalissament de la platja es considerarà que no existeixen aquests serveis a la platja.

**Pesca**

	Hora d'inici	Hora d'acabament	Prohibit pescar
Horari de pesca .....			<input type="checkbox"/>

**Georeferència (ETRS89)**

Coordenada (X)	514770
Coordenada (Y)	4678638

**Riscos existents a la platja**

- Risc de regressió de la platja
- Risc geològic
- Risc Hidrològic

Platja o paratge on es volen portar a terme les activitats i ocupacions que es relacionen

**17152MON Cala Montjoi**

Longitud	Superfície	Classificació	Cal informe ambiental	Ordre Geogràfic
317,00 ml	10.447,00 m <sup>2</sup>	<b>Natural</b>	Si	104

**Descripció i Observacions**

Situada a 12 km de Roses i s'accedeix per la ctra. costanera que porta a la cala Jòncols. Cala de sorra gruixuda combinada amb còdols. El fons marí adquireix un fort desnivell. L'abalissament de zones de bany a les cales situades en el Parc Natural es prioritza pesos morts ecològics, tipus biòtop, o en qualsevol cas amb sistemes de boierí intermig que evita l'arrossegament de cadena pel fons marí.

**Calendaris**

	Data d'inici	Data d'acabament
amb caràcter general .....	01/03/2022	30/11/2022
de salvament i vigilància (*) .....		
d'abalissament de la platja (*) .....	01/04/2022	31/10/2022

\* Si no informeu les dates de salvament i vigilància i/o d'abalissament de la platja es considerarà que no existeixen aquests serveis a la platja.

**Pesca**

	Hora d'inici	Hora d'acabament	Prohibit pescar
Horari de pesca .....			<input type="checkbox"/>

**Georeferència (ETRS89)**

Coordenada (X)	518749
Coordenada (Y)	4677678

**Riscos existents a la platja**

- Risc de regressió de la platja
- Risc geològic
- Risc Hidrològic

## Platges

**Roses****Any 2022**

Platja o paratge on es volen portar a terme les activitats i ocupacions que es relacionen

**17152NOV Platja Nova**

Longitud	Superfície	Classificació	Cal informe ambiental	Ordre Geogràfic
387,00 ml	17.600,00 m <sup>2</sup>	<b>Urbana</b>	No	105

**Descripció i Observacions**

Situada al nucli urbà de Roses, entre l'espigó de la Riera Ginjolers i el Rec d'En Forquilla. Contigu a la platja trobem el Passeig Marítim. Platja oberta, urbana i de sorra fina i aigües poc profundes.

Zona de pesca: En els espigons de la Riera Ginjolers. En aquesta zona es podrà pescar amb canya (pesca marítim recreativa de costa) sense horari a partir de 20 metres fora de la zones abalissades.

L'abalissament de les platges es realitza amb morts convencionals (sobre fons sorrenc).

**Calendaris**

	Data d'inici	Data d'acabament
amb caràcter general .....	01/03/2022	30/11/2022
de salvament i vigilància (*) .....	24/06/2022	11/09/2022
d'abalissament de la platja (*) .....	01/04/2022	31/10/2022

\* Si no informeu les dates de salvament i vigilància i/o d'abalissament de la platja es considerarà que no existeixen aquests serveis a la platja.

**Pesca**

	Hora d'inici	Hora d'acabament	Prohibit pescar
Horari de pesca .....			<input type="checkbox"/>

**Georeferència (ETRS89)**

Coordenada (X)	514363
Coordenada (Y)	4679011

**Riscos existents a la platja**

- Risc de regressió de la platja
- Risc geològic
- Risc Hidrològic

Platja o paratge on es volen portar a terme les activitats i ocupacions que es relacionen

**17152RAS Platja del Rastrell**

Longitud	Superfície	Classificació	Cal informe ambiental	Ordre Geogràfic
840,00 ml	36.000,00 m <sup>2</sup>	<b>Urbana</b>	No	106

**Descripció i Observacions**

Situada entre la vila i la urbanització residencial del Salatar. Contigu a la platja es troba el Passeig Marítim. Platja oberta, urbana i de sorra fina i aigües poc profundes.

Zona de pesca: Es podrà pescar amb canya des de la sorra entre les 21:00h i les 07:00h (pesca marítim recreativa de costa), sempre hi quan no hi hagi usuaris a les platges.

L'abalissament de les platges es realitza amb morts convencionals (sobre fons sorrenc).

**Calendaris**

	Data d'inici	Data d'acabament
amb caràcter general .....	01/03/2022	30/11/2022
de salvament i vigilància (*) .....	24/06/2022	11/09/2022
d'abalissament de la platja (*) .....	01/04/2022	31/10/2022

\* Si no informeu les dates de salvament i vigilància i/o d'abalissament de la platja es considerarà que no existeixen aquests serveis a la platja.

**Pesca**

	Hora d'inici	Hora d'acabament	Prohibit pescar
Horari de pesca .....	21:00	07:00	<input type="checkbox"/>

**Georeferència (ETRS89)**

Coordenada (X)	513920
Coordenada (Y)	4679206

**Riscos existents a la platja**

- Risc de regressió de la platja
- Risc geològic
- Risc Hidrològic

## Platges

**Roses****Any 2022**

Platja o paratge on es volen portar a terme les activitats i ocupacions que es relacionen

**17152SAL Platja del Salatar**

Longitud	Superfície	Classificació	Cal informe ambiental	Ordre Geogràfic
505,00 ml	17.500,00 m <sup>2</sup>	<b>Urbana</b>	No	107

**Descripció i Observacions**

Situada a la façana litoral de la urbanització del Salatar. Platja oberta, urbana i de sorra fina i aigües poc profundes. Contigu a la platja es troba el Passeig Marítim.

Zona de pesca: Es podrà pescar amb canya des de la sorra entre les 21:00h i les 07:00h (pesca marítim recreativa de costa), sempre i quan no hi hagi usuaris a les platges.

L'abalissament de les platges es realitza amb morts convencionals (sobre fons sorrenc).

**Calendaris**

	Data d'inici	Data d'acabament
amb caràcter general .....	01/03/2022	30/11/2022
de salvament i vigilància (*) .....	24/06/2022	11/09/2022
d'abalissament de la platja (*) .....	01/04/2022	31/10/2022

\* Si no informeu les dates de salvament i vigilància i/o d'abalissament de la platja es considerarà que no existeixen aquests serveis a la platja.

**Pesca**

	Hora d'inici	Hora d'acabament	Prohibit pescar
Horari de pesca .....	21:00	07:00	<input type="checkbox"/>

**Georeferència (ETRS89)**

Coordenada (X)	513138
Coordenada (Y)	4679077

**Riscos existents a la platja**

- Risc de regressió de la platja
- Risc geològic
- Risc Hidrològic

Platja o paratge on es volen portar a terme les activitats i ocupacions que es relacionen

**17152SMA Platja de Santa Margarida**

Longitud	Superfície	Classificació	Cal informe ambiental	Ordre Geogràfic
581,00 ml	30.800,00 m <sup>2</sup>	<b>Urbana</b>	No	108

**Descripció i Observacions**

Platja que s'estén des del Salatar fins a la bocana de la marina residencial de Santa Margarida. És una platja llarga i ampla de sorra fina i aigües poc profundes. Contigu a la platja es troba el Passeig Marítim.

En aquesta franja es podrà pescar amb canya des de la sorra entre les 21:00h i les 07:00h (pesca marítim recreativa de costa), sempre i quan no hi hagi usuaris a les platges.

L'abalissament de les platges es realitza amb morts convencionals (sobre fons sorrenc).

**Calendaris**

	Data d'inici	Data d'acabament
amb caràcter general .....	01/03/2022	30/11/2022
de salvament i vigilància (*) .....	24/06/2022	11/09/2022
d'abalissament de la platja (*) .....	01/04/2022	31/10/2022

\* Si no informeu les dates de salvament i vigilància i/o d'abalissament de la platja es considerarà que no existeixen aquests serveis a la platja.

**Pesca**

	Hora d'inici	Hora d'acabament	Prohibit pescar
Horari de pesca .....	21:00	07:00	<input type="checkbox"/>

**Georeferència (ETRS89)**

Coordenada (X)	512622
Coordenada (Y)	4678816

**Riscos existents a la platja**

- Risc de regressió de la platja
- Risc geològic
- Risc Hidrològic

**Fitxes d'activitats****Roses****Any 2022**

Platja o paratge on es volen portar a terme les activitats i ocupacions que es relacionen

**17152JON Cala Jóncols****Natural****Dades de l'activitat que s'hi vol fer i de l'espai que es vol ocupar**

Codi d'activitat	Activitat	Inici temporada	Fi temporada						
<b>AB - 1</b>	<b>Abalisament</b>	01-04-2022	31-10-2022						
Superfície total	<b>0,00</b> m <sup>2</sup>	<input type="checkbox"/> Amb explotació comercial	<table border="1"> <tr> <td>A</td> <td>Fites</td> <td>B</td> </tr> <tr> <td>M1</td> <td></td> <td>M4</td> </tr> </table>	A	Fites	B	M1		M4
A	Fites	B							
M1		M4							
<input checked="" type="checkbox"/> Ocupa DPMT		X	Georeferència (ETRS89) Y						
<input type="checkbox"/> Ocupa ZSP			521178,0 4677711,0						
Descripció / Observacions									
Abalisament zona de bany, amb nombre, ubicació i tipologia de boies segons plànols i taula de boies / abalisaments									
<input type="checkbox"/> Té ubicació alternativa <input type="checkbox"/> Zona Portuària									

Codi d'activitat	Activitat	Inici temporada	Fi temporada						
<b>CA - 1</b>	<b>Canal d'entrada i sortida d'embarcacions</b>	01-04-2022	31-10-2022						
Superfície total	<b>3.500,00</b> m <sup>2</sup>	<input type="checkbox"/> Amb explotació comercial	<table border="1"> <tr> <td>A</td> <td>Fites</td> <td>B</td> </tr> <tr> <td>M168</td> <td></td> <td>M2</td> </tr> </table>	A	Fites	B	M168		M2
A	Fites	B							
M168		M2							
<input checked="" type="checkbox"/> Ocupa DPMT	3.500,00 m <sup>2</sup>	X	Georeferència (ETRS89) Y						
<input type="checkbox"/> Ocupa ZSP			520943,0 4677801,0						
Descripció / Observacions									
Canal d'entrada i sortida d'embarcacions a motor, d'ús no privatiu. Inclou embarcacions de transport turístic de passatgers, i el servei de barqueig procedent del camp de boies de fondeig. Longitud=70m, Amplada=50m i Superfície=3500 m2. En aquest canal tenen prioritat les embarcacions de transport de passatgers.									
<input type="checkbox"/> Té ubicació alternativa <input type="checkbox"/> Zona Portuària									

**1 Instal·lacions**

	Unitats	Superfície m <sup>2</sup>	Inici	Finalització
Canal d'entrada i sortida d'embarcacions	1	3.500,00	01-04-22	31-10-22

Codi d'activitat	Activitat	Inici temporada	Fi temporada						
<b>CB - 1</b>	<b>Camp de boies</b>	01-04-2022	31-10-2022						
Superfície total	<b>63.025,00</b> m <sup>2</sup>	<input checked="" type="checkbox"/> Amb explotació comercial	<table border="1"> <tr> <td>A</td> <td>Fites</td> <td>B</td> </tr> <tr> <td>M1</td> <td></td> <td>M4</td> </tr> </table>	A	Fites	B	M1		M4
A	Fites	B							
M1		M4							
<input checked="" type="checkbox"/> Ocupa DPMT	63.025,00 m <sup>2</sup>	X	Georeferència (ETRS89) Y						
<input type="checkbox"/> Ocupa ZSP			521216,0 4677762,0						
Descripció / Observacions									
Camp de boies de fondeig, amb un nombre màxim de 37 boies. La posició final de cada boia es determinarà en funció de l'estat real del fons marí en el moment de la instal·lació dels ancoratges i de les mides de l'embarcació destinatària. L'explotació del camp inclou el servei de barqueig fins a la platja i la gestió integral de les instal·lacions. El sistema d'ancoratge incorpora boierins intermitjos submergits per impedir que la cadena arrossegui el fons marí i malmeti praderia.									
<input type="checkbox"/> Té ubicació alternativa <input type="checkbox"/> Zona Portuària									

**1 Instal·lacions**

	Unitats	Superfície m <sup>2</sup>	Inici	Finalització
Boia	37	63.025,00	01-04-22	31-10-22

Codi d'activitat	Activitat	Inici temporada	Fi temporada						
<b>GA - 1</b>	<b>Gandules</b>	01-03-2022	30-11-2022						
Superfície total	<b>40,00</b> m <sup>2</sup>	<input checked="" type="checkbox"/> Amb explotació comercial	<table border="1"> <tr> <td>A</td> <td>Fites</td> <td>B</td> </tr> <tr> <td>M2</td> <td></td> <td>M3</td> </tr> </table>	A	Fites	B	M2		M3
A	Fites	B							
M2		M3							
<input checked="" type="checkbox"/> Ocupa DPMT	40,00 m <sup>2</sup>	X	Georeferència (ETRS89) Y						
<input type="checkbox"/> Ocupa ZSP			520927,0 4677882,0						
Descripció / Observacions									
20 gandules de 2m <sup>2</sup> /ut. La ubicació no és fixa. Inclou lloguer de para-sol.									
<input type="checkbox"/> Té ubicació alternativa <input type="checkbox"/> Zona Portuària									

**Fitxes d'activitats****Roses****Any 2022**

Platja o paratge on es volen portar a terme les activitats i ocupacions que es relacionen

**17152JON Cala Jóncols****Natural****Dades de l'activitat que s'hi vol fer i de l'espai que es vol ocupar**

Codi d'activitat	Activitat	Inici temporada	Fi temporada
<b>PF - 1</b>	<b>Pantalà flotant</b>	01-04-2022	31-10-2022
Superfície total	<b>24,00</b> m <sup>2</sup>	<input checked="" type="checkbox"/> Amb explotació comercial	A Fites B M4 M3
<input checked="" type="checkbox"/> Ocupa DPMT	m <sup>2</sup>	X Georeferència (ETRS89)	Y
<input type="checkbox"/> Ocupa ZSP	m <sup>2</sup>	520929,0	4677825,0
Descripció / Observacions			
Embarcador desmuntable (de temporada). Vinculat al servei de barqueig del camp de boies de fondeig CB-01.			
<input type="checkbox"/> Té ubicació alternativa	<input type="checkbox"/> Zona Portuària		
<b>1 Instal·lacions</b>		Unitats	Superfície m <sup>2</sup>
Embarcador		1	24,00
		Inici	Finalització
		01-04-22	31-10-22

Codi d'activitat	Activitat	Inici temporada	Fi temporada
<b>PS - 10</b>	<b>Papereres</b>	01-03-2022	30-11-2022
Superfície total	<b>3,00</b> m <sup>2</sup>	<input type="checkbox"/> Amb explotació comercial	A Fites B M2 M7
<input checked="" type="checkbox"/> Ocupa DPMT	m <sup>2</sup>	X Georeferència (ETRS89)	Y
<input type="checkbox"/> Ocupa ZSP	m <sup>2</sup>	520934,0	4677909,0
Descripció / Observacions			
Papereres de cala Jóncols			
<input type="checkbox"/> Té ubicació alternativa	<input type="checkbox"/> Zona Portuària		
<b>1 Instal·lacions</b>		Unitats	Superfície m <sup>2</sup>
Papereres		6	3,00
		Inici	Finalització
		01-03-22	30-11-22

Codi d'activitat	Activitat	Inici temporada	Fi temporada
<b>TE - 1</b>	<b>Terrassa</b>	01-03-2022	31-10-2022
Superfície total	<b>20,00</b> m <sup>2</sup>	<input checked="" type="checkbox"/> Amb explotació comercial	A Fites B M4 M5
<input checked="" type="checkbox"/> Ocupa DPMT	20,00 m <sup>2</sup>	X Georeferència (ETRS89)	Y
<input type="checkbox"/> Ocupa ZSP	m <sup>2</sup>	520937,0	4677935,0
Descripció / Observacions			
Terrassa amb taules, cadires i para-sols. Vinculada a l'Hotel Cala Jóncols.			
<input type="checkbox"/> Té ubicació alternativa	<input type="checkbox"/> Zona Portuària		
<b>1 Instal·lacions</b>		Unitats	Superfície m <sup>2</sup>
Terrassa		1	20,00
		Inici	Finalització
		01-03-22	31-10-22

Platja o paratge on es volen portar a terme les activitats i ocupacions que es relacionen

**17152CND Cala Canadell****Natural****Dades de l'activitat que s'hi vol fer i de l'espai que es vol ocupar**

Codi d'activitat	Activitat	Inici temporada	Fi temporada
<b>AB - 2</b>	<b>Abalisament</b>	01-04-2022	31-10-2022
Superfície total	<b>0,00</b> m <sup>2</sup>	<input type="checkbox"/> Amb explotació comercial	A Fites B M5 M141
<input checked="" type="checkbox"/> Ocupa DPMT	m <sup>2</sup>	X Georeferència (ETRS89)	Y
<input type="checkbox"/> Ocupa ZSP	m <sup>2</sup>	520933,0	4677178,0
Descripció / Observacions			
Abalisament zona de bany, amb nombre, ubicació i tipologia de boies segons plànols i taula de boies / abalisaments			
<input type="checkbox"/> Té ubicació alternativa	<input type="checkbox"/> Zona Portuària		

## Fitxes d'activitats

**Roses**Any **2022**

Platja o paratge on es volen portar a terme les activitats i ocupacions que es relacionen

**17152CND Cala Canadell****Natural**

Dades de l'activitat que s'hi vol fer i de l'espai que es vol ocupar

Platja o paratge on es volen portar a terme les activitats i ocupacions que es relacionen

**17152PEL Cala Pelosa****Natural**

Dades de l'activitat que s'hi vol fer i de l'espai que es vol ocupar

Codi d'activitat	Activitat	Inici temporada	Fi temporada
<b>AB - 3</b>	<b>Abalisament</b>	01-04-2022	31-10-2022
Superfície total	<b>0,00</b> m <sup>2</sup>	<input type="checkbox"/> Amb explotació comercial	A Fites B M11 M2
<input checked="" type="checkbox"/> Ocupa DPMT	m <sup>2</sup>	X Georeferència (ETRS89)	Y
<input type="checkbox"/> Ocupa ZSP	m <sup>2</sup>	520111,0	4677484,0
Descripció / Observacions			
Abalisament zona de bany, amb nombre, ubicació i tipologia de boies segons plànols i taula de boies / abalisaments			
<input type="checkbox"/> Té ubicació alternativa <input type="checkbox"/> Zona Portuària			

Codi d'activitat	Activitat	Inici temporada	Fi temporada
<b>CA - 10</b>	<b>Canal d'entrada i sortida d'embarcacions</b>	01-04-2022	31-10-2022
Superfície total	<b>2.800,00</b> m <sup>2</sup>	<input type="checkbox"/> Amb explotació comercial	A Fites B M2 M1
<input checked="" type="checkbox"/> Ocupa DPMT	2.800,00 m <sup>2</sup>	X Georeferència (ETRS89)	Y
<input type="checkbox"/> Ocupa ZSP	m <sup>2</sup>	520121,0	4677466,0
Descripció / Observacions			
Canal d'entrada i sortida d'embarcacions a motor, d'ús no privatiu, amb prioritat a l'embarcació del servei de barqueig.			
Inclou el servei de barqueig procedent del camp de boies de fondeig. Longitud=70m, Amplada=40m i Superfície=2.800 m <sup>2</sup> .			
<input type="checkbox"/> Té ubicació alternativa <input type="checkbox"/> Zona Portuària			

1 Instal·lacions	Unitats	Superfície m <sup>2</sup>	Inici	Finalització
Canal d'entrada i sortida d'embarcacions	0	2.800,00	01-04-22	31-10-22

Codi d'activitat	Activitat	Inici temporada	Fi temporada
<b>CB - 3</b>	<b>Camp de boies</b>	01-04-2022	31-10-2022
Superfície total	<b>65.230,00</b> m <sup>2</sup>	<input checked="" type="checkbox"/> Amb explotació comercial	A Fites B M15 M13
<input checked="" type="checkbox"/> Ocupa DPMT	65.230,00 m <sup>2</sup>	X Georeferència (ETRS89)	Y
<input type="checkbox"/> Ocupa ZSP	m <sup>2</sup>	519930,0	4677412,0
Descripció / Observacions			
Camp de boies de fondeig, amb un nombre màxim de 26 boies. La posició final de cada boia es determinarà en funció de l'estat real del fons marí en el moment de la instal·lació dels ancoratges i de les mides de l'embarcació destinatària.			
L'explotació del camp inclou el servei de barqueig fins a la platja i la gestió integral de les instal·lacions.			
El sistema d'ancoratge incorpora boierins intermitjos submergits per impedir que la cadena arrossegui el fons marí i malmeti praderia.			
<input type="checkbox"/> Té ubicació alternativa <input type="checkbox"/> Zona Portuària			

1 Instal·lacions	Unitats	Superfície m <sup>2</sup>	Inici	Finalització
Boia	26	65.230,00	01-04-22	31-10-22



**Fitxes d'activitats****Roses****Any 2022**

Platja o paratge on es volen portar a terme les activitats i ocupacions que es relacionen

**17152PEL Cala Pelosa****Natural****Dades de l'activitat que s'hi vol fer i de l'espai que es vol ocupar**

Codi d'activitat	Activitat	Inici temporada	Fi temporada
<b>PF - 2</b>	<b>Pantalà flotant</b>	01-04-2022	31-10-2022
Superfície total	<b>13,00</b> m <sup>2</sup>	<input checked="" type="checkbox"/> Amb explotació comercial	A Fites B M2 M1
<input checked="" type="checkbox"/> Ocupa DPMT	13,00 m <sup>2</sup>	X Georeferència (ETRS89)	Y
<input type="checkbox"/> Ocupa ZSP	m <sup>2</sup>	520145,0	4677489,0
<input type="checkbox"/> Té ubicació alternativa <input type="checkbox"/> Zona Portuària			
<b>1 Instal·lacions</b>			
Embarcador	Unitats	Superfície m <sup>2</sup>	Inici Finalització
	1	13,00	01-04-22 31-10-22

Descripció / Observacions  
Embarcador desmuntable (de temporada). Vinculat al servei de barqueig del camp de boies de fondeig CB-02 i 03

Codi d'activitat	Activitat	Inici temporada	Fi temporada
<b>PS - 11</b>	<b>Papereres</b>	01-03-2022	30-11-2022
Superfície total	<b>3,00</b> m <sup>2</sup>	<input type="checkbox"/> Amb explotació comercial	A Fites B M1 M3
<input checked="" type="checkbox"/> Ocupa DPMT	m <sup>2</sup>	X Georeferència (ETRS89)	Y
<input type="checkbox"/> Ocupa ZSP	m <sup>2</sup>	520124,0	4677525,0
<input type="checkbox"/> Té ubicació alternativa <input type="checkbox"/> Zona Portuària			
<b>1 Instal·lacions</b>			
Papereres	Unitats	Superfície m <sup>2</sup>	Inici Finalització
	6	3,00	01-03-22 30-11-22

Descripció / Observacions  
Papereres de cala Pelosa

Platja o paratge on es volen portar a terme les activitats i ocupacions que es relacionen

**17152CLJ Cala Calitjàs****Natural****Dades de l'activitat que s'hi vol fer i de l'espai que es vol ocupar**

Codi d'activitat	Activitat	Inici temporada	Fi temporada
<b>AB - 4</b>	<b>Abalisament</b>	01-04-2022	31-10-2022
Superfície total	<b>0,00</b> m <sup>2</sup>	<input type="checkbox"/> Amb explotació comercial	A Fites B M29 M21
<input checked="" type="checkbox"/> Ocupa DPMT	m <sup>2</sup>	X Georeferència (ETRS89)	Y
<input type="checkbox"/> Ocupa ZSP	m <sup>2</sup>	519739,0	4677642,0
<input type="checkbox"/> Té ubicació alternativa <input type="checkbox"/> Zona Portuària			
<b>1 Instal·lacions</b>			
Abalisament	Unitats	Superfície m <sup>2</sup>	Inici Finalització

Descripció / Observacions  
Abalisament zona de bany, amb nombre, ubicació i tipologia de boies segons plànols i taula de boies / abalisaments



## Fitxes d'activitats

**Roses**Any **2022**

Platja o paratge on es volen portar a terme les activitats i ocupacions que es relacionen

**17152CLJ** **Cala Calitjàs****Natural**

Dades de l'activitat que s'hi vol fer i de l'espai que es vol ocupar

Codi d'activitat	Activitat	Inici temporada	Fi temporada
<b>CB - 2</b>	<b>Camp de boies</b>	01-04-2022	31-10-2022
Superfície total	<b>22.881,00</b> m <sup>2</sup>	<input checked="" type="checkbox"/> Amb explotació comercial	A Fites B M30 M19
<input checked="" type="checkbox"/> Ocupa DPMT	22.881,00 m <sup>2</sup>	X Georeferència (ETRS89)	Y 519784,0 4677500,0
<input type="checkbox"/> Ocupa ZSP	m <sup>2</sup>	Descripció / Observacions	
<input type="checkbox"/> Té ubicació alternativa	<input type="checkbox"/> Zona Portuària	Camp de boies de fondeig, amb un nombre màxim d' 18 boies. La posició final de cada boia es determinarà en funció de l'estat real del fons marí en el moment de la instal·lació dels ancoratges i de les mides de l'embarcació destinatària. . L'explotació del camp inclou el servei de barqueig fins a la platja i la gestió integral de les instal·lacions. El canal per al servei de barqueig, així com el desembarcador són CA-10 i PF-2 situats a la Pelosa. El sistema d'ancoratge incorpora boierins intermitjos submergits per impedir que la cadena arrossegui el fons marí i malmeti praderia.	

**1 Instal·lacions**

Boia	Unitats	Superfície m <sup>2</sup>	Inici	Finalització
	18	22.881,00	01-04-22	31-10-22

Platja o paratge on es volen portar a terme les activitats i ocupacions que es relacionen

**17152ROS** **Cala Rostella****Natural**

Dades de l'activitat que s'hi vol fer i de l'espai que es vol ocupar

Codi d'activitat	Activitat	Inici temporada	Fi temporada
<b>AB - 6</b>	<b>Abalisament</b>	01-04-2022	31-10-2022
Superfície total	<b>0,00</b> m <sup>2</sup>	<input type="checkbox"/> Amb explotació comercial	A Fites B M19 M27
<input checked="" type="checkbox"/> Ocupa DPMT	m <sup>2</sup>	X Georeferència (ETRS89)	Y 518753,0 4676800,0
<input type="checkbox"/> Ocupa ZSP	m <sup>2</sup>	Descripció / Observacions	
<input type="checkbox"/> Té ubicació alternativa	<input type="checkbox"/> Zona Portuària	Abalisament zona de bany, amb nombre, ubicació i tipologia de boies segons plànols i taula de boies / abalisaments	

Platja o paratge on es volen portar a terme les activitats i ocupacions que es relacionen

**17152MUR** **Cala Murtra****Natural**

Dades de l'activitat que s'hi vol fer i de l'espai que es vol ocupar

Codi d'activitat	Activitat	Inici temporada	Fi temporada
<b>AB - 7</b>	<b>Abalisament</b>	01-04-2022	31-10-2022
Superfície total	<b>0,00</b> m <sup>2</sup>	<input type="checkbox"/> Amb explotació comercial	A Fites B M93 M86
<input checked="" type="checkbox"/> Ocupa DPMT	m <sup>2</sup>	X Georeferència (ETRS89)	Y 518665,0 4676333,0
<input type="checkbox"/> Ocupa ZSP	m <sup>2</sup>	Descripció / Observacions	
<input type="checkbox"/> Té ubicació alternativa	<input type="checkbox"/> Zona Portuària	Abalisament zona de bany, amb nombre, ubicació i tipologia de boies segons plànols i taula de boies / abalisaments	

**Fitxes d'activitats****Roses****Any 2022**

Platja o paratge on es volen portar a terme les activitats i ocupacions que es relacionen

**17152MUR****Cala Murtra****Natural**

Dades de l'activitat que s'hi vol fer i de l'espai que es vol ocupar

Platja o paratge on es volen portar a terme les activitats i ocupacions que es relacionen

**17152CAG****Platja de Canyelles Grosses (Almadrava)****Urbana**

Dades de l'activitat que s'hi vol fer i de l'espai que es vol ocupar

Codi d'activitat	Activitat	Inici temporada	Fi temporada
<b>AB - 8</b>	<b>Abalisament</b>	01-04-2022	31-10-2022
Superfície total	<b>0,00</b> m <sup>2</sup>	<input type="checkbox"/> Amb explotació comercial	A Fites B M36 M8
<input checked="" type="checkbox"/> Ocupa DPMT	m <sup>2</sup>	X Georeferència (ETRS89)	Y
<input type="checkbox"/> Ocupa ZSP	m <sup>2</sup>	517019,0	4676416,0
Descripció / Observacions			
Abalisament zona de bany, amb nombre, ubicació i tipologia de boies segons plànols i taula de boies / abalisaments			
<input type="checkbox"/> Té ubicació alternativa <input type="checkbox"/> Zona Portuària			

Codi d'activitat	Activitat	Inici temporada	Fi temporada
<b>AN - 4</b>	<b>Altres ocupacions no comercials</b>	01-04-2022	31-10-2022
Superfície total	<b>1,00</b> m <sup>2</sup>	<input type="checkbox"/> Amb explotació comercial	A Fites B M3 M5
<input checked="" type="checkbox"/> Ocupa DPMT	m <sup>2</sup>	X Georeferència (ETRS89)	Y
<input type="checkbox"/> Ocupa ZSP	m <sup>2</sup>	517125,0	4676522,0
Descripció / Observacions			
Cordada flotant de boiarins per ajudar a l'estabilitat en el bany per a persones grans i persones amb diferents graus de mobilitat. S'inicia a la vora del mar i s'endinsa a l'aigua 20 m			
<input type="checkbox"/> Té ubicació alternativa <input type="checkbox"/> Zona Portuària			

Codi d'activitat	Activitat	Inici temporada	Fi temporada
<b>CA - 3</b>	<b>Canal d'entrada i sortida d'embarcacions</b>	01-04-2022	31-10-2022
Superfície total	<b>1.500,00</b> m <sup>2</sup>	<input type="checkbox"/> Amb explotació comercial	A Fites B M3 M2
<input checked="" type="checkbox"/> Ocupa DPMT	1.500,00 m <sup>2</sup>	X Georeferència (ETRS89)	Y
<input type="checkbox"/> Ocupa ZSP	m <sup>2</sup>	516953,0	4676549,0
Descripció / Observacions			
Canal d'entrada i sortida d'embarcacions sense motor, d'ús privatiu, exclusiu per al servei LV-03 de lloguer d'embarcacions sense motor a rem (caiacs). Longitud=75 m , amplada = 20 m i Superfície=1.500 m2.			
<input type="checkbox"/> Té ubicació alternativa <input type="checkbox"/> Zona Portuària			
<b>1 Instal·lacions</b>			
Canal d'entrada i sortida d'embarcacions	Unitats	Superfície m <sup>2</sup>	Inici Finalització
	1	1.500,00	01-04-22 31-10-22

Codi d'activitat	Activitat	Inici temporada	Fi temporada
<b>CA - 12</b>	<b>Canal d'entrada i sortida d'embarcacions</b>	01-04-2022	31-10-2022
Superfície total	<b>3.375,00</b> m <sup>2</sup>	<input type="checkbox"/> Amb explotació comercial	A Fites B M4 M1
<input checked="" type="checkbox"/> Ocupa DPMT	3.375,00 m <sup>2</sup>	X Georeferència (ETRS89)	Y
<input type="checkbox"/> Ocupa ZSP	m <sup>2</sup>	517060,0	4676519,0
Descripció / Observacions			
Canal d'entrada i sortida d'embarcacions a motor, d'ús no privatiu. Inclou el servei de barqueig procedent del camp de boies de fondeig. Longitud=75m, Amplada=45m i Superfície=3375m2.			
<input type="checkbox"/> Té ubicació alternativa <input type="checkbox"/> Zona Portuària			
<b>1 Instal·lacions</b>			
Canal d'entrada i sortida d'embarcacions	Unitats	Superfície m <sup>2</sup>	Inici Finalització
	1	3.375,00	01-04-22 31-10-22

**Fitxes d'activitats****Roses****Any 2022**

Platja o paratge on es volen portar a terme les activitats i ocupacions que es relacionen

**17152CAG Platja de Canyelles Grosses (Almadrava)****Urbana****Dades de l'activitat que s'hi vol fer i de l'espai que es vol ocupar**

Codi d'activitat	Activitat	Inici temporada	Fi temporada
<b>CB - 5</b>	<b>Camp de boies</b>	01-04-2022	31-10-2022
Superfície total	<b>38.394,00</b> m <sup>2</sup>	<input checked="" type="checkbox"/> Amb explotació comercial	A Fites B M37 M8
<input checked="" type="checkbox"/> Ocupa DPMT	38.394,00 m <sup>2</sup>	X Georeferència (ETRS89)	Y 516886,0 4676364,0
<input type="checkbox"/> Ocupa ZSP	m <sup>2</sup>	Descripció / Observacions	
<input type="checkbox"/> Té ubicació alternativa	<input type="checkbox"/> Zona Portuària	Camp de boies de fondeig, amb un nombre màxim de 36 boies. La posició final de cada boia es determinarà en funció de l'estat real del fons marí en el moment de la instal·lació dels ancoratges i de les mides de l'embarcació destinatària. L'explotació del camp inclou el servei de barqueig fins a la platja i la gestió integral de les instal·lacions. El sistema d'ancoratge situats propers o sobre praderia incorporen boierins intermitjos submergits per impedir que la cadena arrossegui el fons marí i malmeti praderia.	
<b>1 Instal·lacions</b>		Unitats	Superfície m <sup>2</sup>
Boies		36	38.394,00
		Inici	Finalització
		01-04-22	31-10-22

Codi d'activitat	Activitat	Inici temporada	Fi temporada
<b>CS - 1</b>	<b>Caseta de salvament</b>	18-06-2022	18-09-2022
Superfície total	<b>15,00</b> m <sup>2</sup>	<input type="checkbox"/> Amb explotació comercial	A Fites B M1 M3
<input checked="" type="checkbox"/> Ocupa DPMT	15,00 m <sup>2</sup>	X Georeferència (ETRS89)	Y 517133,0 4676544,0
<input type="checkbox"/> Ocupa ZSP	m <sup>2</sup>	Descripció / Observacions	
<input type="checkbox"/> Té ubicació alternativa	<input type="checkbox"/> Zona Portuària	Mòdul sanitari de salvament i socorrisme (sense ànim de lucre). Servei del 24/6 a l' 11/9	
<b>1 Instal·lacions</b>		Unitats	Superfície m <sup>2</sup>
Caseta de salvament o primers auxilis		1	15,00
		Inici	Finalització
		18-06-22	18-09-22

Codi d'activitat	Activitat	Inici temporada	Fi temporada
<b>DU - 1</b>	<b>Dutxes</b>	01-03-2022	31-12-2022
Superfície total	<b>0,00</b> m <sup>2</sup>	<input type="checkbox"/> Amb explotació comercial	A Fites B M5 M1
<input checked="" type="checkbox"/> Ocupa DPMT	m <sup>2</sup>	X Georeferència (ETRS89)	Y 516936,0 4676596,0
<input type="checkbox"/> Ocupa ZSP	m <sup>2</sup>	Descripció / Observacions	
<input type="checkbox"/> Té ubicació alternativa	<input type="checkbox"/> Zona Portuària	Dutxes (2) i rentapeus (2) a la platja de l'Almadrava	
<b>2 Instal·lacions</b>		Unitats	Superfície m <sup>2</sup>
Dutxes		2	0,00
Rentapeus		2	0,00
		Inici	Finalització
		01-03-22	31-12-22

Codi d'activitat	Activitat	Inici temporada	Fi temporada
<b>GA - 3</b>	<b>Gandules</b>	01-03-2022	30-11-2022
Superfície total	<b>100,00</b> m <sup>2</sup>	<input checked="" type="checkbox"/> Amb explotació comercial	A Fites B MA M8
<input checked="" type="checkbox"/> Ocupa DPMT	140,00 m <sup>2</sup>	X Georeferència (ETRS89)	Y 516908,0 4676589,0
<input type="checkbox"/> Ocupa ZSP	m <sup>2</sup>	Descripció / Observacions	
<input type="checkbox"/> Té ubicació alternativa	<input type="checkbox"/> Zona Portuària	50 gandules de 2m2/ut. La ubicació no és fixa. Inclou lloguer de para-sol. Licitació en tràmit	

**Fitxes d'activitats****Roses****Any 2022**

Platja o paratge on es volen portar a terme les activitats i ocupacions que es relacionen

**17152CAG Platja de Canyelles Grosses (Almadrava)****Urbana**

Dades de l'activitat que s'hi vol fer i de l'espai que es vol ocupar

Codi d'activitat	Activitat	Inici temporada	Fi temporada
<b>GU - 1</b>	<b>Guingueta (restauració)</b>	01-03-2022	31-10-2022
Superfície total	<b>120,00</b> m <sup>2</sup>	<input checked="" type="checkbox"/> Amb explotació comercial	A Fites B
<input checked="" type="checkbox"/> Ocupa DPMT	120,00 m <sup>2</sup>		M9 M13
<input type="checkbox"/> Ocupa ZSP	m <sup>2</sup>	X Georeferència (ETRS89)	Y
<input type="checkbox"/> Té ubicació alternativa	<input type="checkbox"/> Zona Portuària	517262,0	4676373,0
Descripció / Observacions			
Bar amb taules, cadires i para-sols, servei de taquilles, punt verd i servei higiènic adaptat d'ús públic i gratuït.			
Licitació en tràmit			
<b>3 Instal·lacions</b>			
Bar	Unitats	Superfície m <sup>2</sup>	Inici Finalització
	1	20,00	01-03-22 31-10-22
Terrassa (amb paviment de fusta)	1	100,00	01-03-22 31-10-22
Lavabos per a persones amb mobilitat reduïda (d'ús públic i gratuït, no computa pel cànon)	1	14,00	01-03-22 31-10-22

Codi d'activitat	Activitat	Inici temporada	Fi temporada
<b>LV - 3</b>	<b>Lloguer d'embarcacions sense motor</b>	01-04-2022	31-10-2022
Superfície total	<b>30,00</b> m <sup>2</sup>	<input checked="" type="checkbox"/> Amb explotació comercial	A Fites B
<input checked="" type="checkbox"/> Ocupa DPMT	30,00 m <sup>2</sup>		M8 M2
<input type="checkbox"/> Ocupa ZSP	m <sup>2</sup>	X Georeferència (ETRS89)	Y
<input type="checkbox"/> Té ubicació alternativa	<input type="checkbox"/> Zona Portuària	516955,0	4676596,0
Descripció / Observacions			
15 kaiacs de 2m2/ut			
Licitació en tràmit			
<b>1 Instal·lacions</b>			
Kaiacs	Unitats	Superfície m <sup>2</sup>	Inici Finalització
	15	2,00	01-04-22 31-10-22

Codi d'activitat	Activitat	Inici temporada	Fi temporada
<b>PF - 4</b>	<b>Pantalà flotant</b>	01-04-2022	31-10-2022
Superfície total	<b>15,00</b> m <sup>2</sup>	<input checked="" type="checkbox"/> Amb explotació comercial	A Fites B
<input checked="" type="checkbox"/> Ocupa DPMT	15,00 m <sup>2</sup>		M4 M1
<input type="checkbox"/> Ocupa ZSP	m <sup>2</sup>	X Georeferència (ETRS89)	Y
<input type="checkbox"/> Té ubicació alternativa	<input type="checkbox"/> Zona Portuària	517078,0	4676546,0
Descripció / Observacions			
Embarcador desmuntable (de temporada). Vinculat al servei de barqueig del camp de boies de fondeig CB-05.			
Licitació en tràmit			
<b>1 Instal·lacions</b>			
Embarcador	Unitats	Superfície m <sup>2</sup>	Inici Finalització
	1	15,00	01-04-22 31-10-22

Codi d'activitat	Activitat	Inici temporada	Fi temporada
<b>PS - 2</b>	<b>Papereres</b>	01-03-2022	30-11-2022
Superfície total	<b>3,00</b> m <sup>2</sup>	<input type="checkbox"/> Amb explotació comercial	A Fites B
<input checked="" type="checkbox"/> Ocupa DPMT	m <sup>2</sup>		M38 M9
<input type="checkbox"/> Ocupa ZSP	m <sup>2</sup>	X Georeferència (ETRS89)	Y
<input type="checkbox"/> Té ubicació alternativa	<input type="checkbox"/> Zona Portuària	517188,0	4676480,0
Descripció / Observacions			
Papereres platja de l'Almadrava (7)			
Licitació en tràmit			
<b>1 Instal·lacions</b>			
Papereres	Unitats	Superfície m <sup>2</sup>	Inici Finalització
	7	3,00	01-03-22 30-11-22

**Fitxes d'activitats****Roses****Any 2022**

Platja o paratge on es volen portar a terme les activitats i ocupacions que es relacionen

**17152CAG Platja de Canyelles Grosses (Almadrava)****Urbana**

Dades de l'activitat que s'hi vol fer i de l'espai que es vol ocupar

Codi d'activitat	Activitat	Inici temporada	Fi temporada
<b>RA - 1</b>	<b>Rampa d'accés</b>	01-04-2022	31-10-2022
Superfície total	<b>33,00</b> m <sup>2</sup>	<input type="checkbox"/> Amb explotació comercial	A Fites B
<input checked="" type="checkbox"/> Ocupa DPMT	m <sup>2</sup>	<input type="checkbox"/> Té ubicació alternativa	M5 M1
<input type="checkbox"/> Ocupa ZSP	m <sup>2</sup>	<input type="checkbox"/> Zona Portuària	X Georeferència (ETRS89) Y
			517106,0 4676553,0
Descripció / Observacions			
Passera de fusta.			
<b>1 Instal·lacions</b>			
Passeres	Unitats	Superfície m <sup>2</sup>	Inici Finalització
	1	33,00	01-04-22 31-10-22

Codi d'activitat	Activitat	Inici temporada	Fi temporada
<b>TE - 3</b>	<b>Terrassa</b>	01-03-2022	31-10-2022
Superfície total	<b>120,00</b> m <sup>2</sup>	<input checked="" type="checkbox"/> Amb explotació comercial	A Fites B
<input checked="" type="checkbox"/> Ocupa DPMT	120,00 m <sup>2</sup>	<input type="checkbox"/> Té ubicació alternativa	M4 M2
<input type="checkbox"/> Ocupa ZSP	m <sup>2</sup>	<input type="checkbox"/> Zona Portuària	X Georeferència (ETRS89) Y
			516993,0 4676593,0
Descripció / Observacions			
Terrassa amb taules, cadires i para-sols, vinculada al restaurant La Gaviota.			
<b>1 Instal·lacions</b>			
Terrassa (amb paviment de fusta)	Unitats	Superfície m <sup>2</sup>	Inici Finalització
	1	120,00	01-03-22 31-10-22

Codi d'activitat	Activitat	Inici temporada	Fi temporada
<b>TE - 7</b>	<b>Terrassa</b>	01-03-2022	30-11-2022
Superfície total	<b>150,00</b> m <sup>2</sup>	<input checked="" type="checkbox"/> Amb explotació comercial	A Fites B
<input checked="" type="checkbox"/> Ocupa DPMT	150,00 m <sup>2</sup>	<input type="checkbox"/> Té ubicació alternativa	M7 M8
<input type="checkbox"/> Ocupa ZSP	m <sup>2</sup>	<input type="checkbox"/> Zona Portuària	X Georeferència (ETRS89) Y
			517236,0 4676449,0
Descripció / Observacions			
Terrassa amb taules i cadires. Vinculada al Restaurant El Mirador			

Codi d'activitat	Activitat	Inici temporada	Fi temporada
<b>TO - 1</b>	<b>Torre de vigilància</b>	01-03-2022	31-12-2022
Superfície total	<b>3,00</b> m <sup>2</sup>	<input type="checkbox"/> Amb explotació comercial	A Fites B
<input checked="" type="checkbox"/> Ocupa DPMT	3,00 m <sup>2</sup>	<input type="checkbox"/> Té ubicació alternativa	M1 M2
<input type="checkbox"/> Ocupa ZSP	m <sup>2</sup>	<input type="checkbox"/> Zona Portuària	X Georeferència (ETRS89) Y
			517126,0 4676554,0
Descripció / Observacions			
Torre de vigilància del servei de socorrisme.			
<b>1 Instal·lacions</b>			
Torre de vigilància	Unitats	Superfície m <sup>2</sup>	Inici Finalització
	1	3,00	01-03-22 31-12-22

## Fitxes d'activitats

**Roses****Any 2022**

Platja o paratge on es volen portar a terme les activitats i ocupacions que es relacionen

**17152BON Platja de Bonifaci****Urbana****Dades de l'activitat que s'hi vol fer i de l'espai que es vol ocupar**

Codi d'activitat	Activitat	Inici temporada	Fi temporada
<b>AB - 10</b>	<b>Abalisament</b>	01-04-2022	31-10-2022
Superfície total	<b>0,00</b> m <sup>2</sup>	<input type="checkbox"/> Amb explotació comercial	A Fites B M11 M16
<input checked="" type="checkbox"/> Ocupa DPMT	m <sup>2</sup>	X Georeferència (ETRS89)	Y
<input type="checkbox"/> Ocupa ZSP	m <sup>2</sup>	516325,0	4676843,0
<input type="checkbox"/> Té ubicació alternativa	<input type="checkbox"/> Zona Portuària	Descripció / Observacions	
Abalisament zona de bany, amb nombre, ubicació i tipologia de boies segons plànols i taula de boies / abalisaments			

Codi d'activitat	Activitat	Inici temporada	Fi temporada
<b>CA - 16</b>	<b>Canal d'entrada i sortida d'embarcacions</b>	01-04-2022	31-10-2022
Superfície total	<b>1.600,00</b> m <sup>2</sup>	<input type="checkbox"/> Amb explotació comercial	A Fites B M9 M11
<input checked="" type="checkbox"/> Ocupa DPMT	1.600,00 m <sup>2</sup>	X Georeferència (ETRS89)	Y
<input type="checkbox"/> Ocupa ZSP	m <sup>2</sup>	516316,0	4676900,0
<input type="checkbox"/> Té ubicació alternativa	<input type="checkbox"/> Zona Portuària	Descripció / Observacions	
Canal d'entrada i sortida d'embarcacions a motor, d'ús no privatiu. Inclou el servei de barqueig procedent del camp de boies de fondeig. Longitud=40 m Amplada=40m Superfície=1600 m2			
<b>1 Instal·lacions</b>	Unitats	Superfície m <sup>2</sup>	Inici Finalització
Canal d'entrada i sortida d'embarcacions	1	1.600,00	01-04-22 31-10-22

Codi d'activitat	Activitat	Inici temporada	Fi temporada
<b>GA - 4</b>	<b>Gandules</b>	01-03-2022	30-11-2022
Superfície total	<b>24,00</b> m <sup>2</sup>	<input checked="" type="checkbox"/> Amb explotació comercial	A Fites B M11 M12
<input checked="" type="checkbox"/> Ocupa DPMT	24,00 m <sup>2</sup>	X Georeferència (ETRS89)	Y
<input type="checkbox"/> Ocupa ZSP	m <sup>2</sup>	516363,0	4676896,0
<input type="checkbox"/> Té ubicació alternativa	<input type="checkbox"/> Zona Portuària	Descripció / Observacions	
12 gandules de 2m2/ut. La ubicació no és fixa. Inclou lloguer de para-sol. Licitació en tràmit			

Codi d'activitat	Activitat	Inici temporada	Fi temporada
<b>PF - 5</b>	<b>Pantalà flotant</b>	01-04-2022	31-10-2022
Superfície total	<b>52,50</b> m <sup>2</sup>	<input checked="" type="checkbox"/> Amb explotació comercial	A Fites B M9 M10
<input checked="" type="checkbox"/> Ocupa DPMT	52,50 m <sup>2</sup>	X Georeferència (ETRS89)	Y
<input type="checkbox"/> Ocupa ZSP	m <sup>2</sup>	516329,0	4676887,0
<input type="checkbox"/> Té ubicació alternativa	<input type="checkbox"/> Zona Portuària	Descripció / Observacions	
Pantalà flotant desmuntable, per a l'embarcament i desembarcament de persones, en relació amb el camp de boies proper (CB-6), i amb amarradors per a l'amarratge de curta durada d'embarcacions de petita eslora. Amb una superfície de 52,5 m2 (passera de 6 m de longitud per 0,7 m d'ample i pantalà de 24 m de longitud per 2 m d'ample). Vinculació H. Vistabella.			
<b>1 Instal·lacions</b>	Unitats	Superfície m <sup>2</sup>	Inici Finalització
Pantalà flotants	1	52,50	01-04-22 31-10-22

## Fitxes d'activitats

**Roses****Any 2022**

Platja o paratge on es volen portar a terme les activitats i ocupacions que es relacionen

**17152BON Platja de Bonifaci****Urbana****Dades de l'activitat que s'hi vol fer i de l'espai que es vol ocupar**

Codi d'activitat	Activitat	Inici temporada	Fi temporada
<b>TE - 24</b>	<b>Terrassa</b>	01-03-2022	31-10-2022
Superfície total	<b>120,00</b> m <sup>2</sup>	<input checked="" type="checkbox"/> Amb explotació comercial	A Fites B M9 M10
<input checked="" type="checkbox"/> Ocupa DPMT	120,00 m <sup>2</sup>	X Georeferència (ETRS89)	Y 516333,0 4676911,0
<input type="checkbox"/> Ocupa ZSP	m <sup>2</sup>	Descripció / Observacions	
<input type="checkbox"/> Té ubicació alternativa	<input type="checkbox"/> Zona Portuària	Terrassa amb taules, cadires i para-sols, vinculada a l'Hotel Vistabella.	
<b>2 Instal·lacions</b>		Unitats	Superfície m <sup>2</sup>
Terrassa (amb paviment de fusta)		1	100,00
Mòdul expenedor		1	20,00
		Inici	Finalització
		01-03-22	31-10-22
		01-03-22	31-10-22

Platja o paratge on es volen portar a terme les activitats i ocupacions que es relacionen

**17152CAP Platja de Canyelles Petites****Urbana****Dades de l'activitat que s'hi vol fer i de l'espai que es vol ocupar**

Codi d'activitat	Activitat	Inici temporada	Fi temporada
<b>AB - 9</b>	<b>Abalisament</b>	01-04-2022	31-10-2022
Superfície total	<b>0,00</b> m <sup>2</sup>	<input type="checkbox"/> Amb explotació comercial	A Fites B M27 MV11
<input checked="" type="checkbox"/> Ocupa DPMT	m <sup>2</sup>	X Georeferència (ETRS89)	Y 516154,0 4677163,0
<input type="checkbox"/> Ocupa ZSP	m <sup>2</sup>	Descripció / Observacions	
<input type="checkbox"/> Té ubicació alternativa	<input type="checkbox"/> Zona Portuària	Abalisament zona de bany, amb nombre, ubicació i tipologia de boies segons plànols i taula de boies / abalisaments	

Codi d'activitat	Activitat	Inici temporada	Fi temporada
<b>AN - 5</b>	<b>Altres ocupacions no comercials</b>	01-04-2022	31-10-2022
Superfície total	<b>1,00</b> m <sup>2</sup>	<input type="checkbox"/> Amb explotació comercial	A Fites B M-III M-V
<input checked="" type="checkbox"/> Ocupa DPMT	m <sup>2</sup>	X Georeferència (ETRS89)	Y 516267,0 4677195,0
<input type="checkbox"/> Ocupa ZSP	m <sup>2</sup>	Descripció / Observacions	
<input type="checkbox"/> Té ubicació alternativa	<input type="checkbox"/> Zona Portuària	Cordada flotant de boiarins per ajudar a l'estabilitat en el bany per a persones grans i persones amb diferents graus de mobilitat. S'inicia a la vora del mar i s'endinsa a l'aigua 20 m	

Codi d'activitat	Activitat	Inici temporada	Fi temporada
<b>CA - 4</b>	<b>Canal d'entrada i sortida d'embarcacions</b>	01-04-2022	31-10-2022
Superfície total	<b>1.500,00</b> m <sup>2</sup>	<input type="checkbox"/> Amb explotació comercial	A Fites B MV MVII
<input checked="" type="checkbox"/> Ocupa DPMT	1.500,00 m <sup>2</sup>	X Georeferència (ETRS89)	Y 516203,0 4677171,0
<input type="checkbox"/> Ocupa ZSP	m <sup>2</sup>	Descripció / Observacions	
<input type="checkbox"/> Té ubicació alternativa	<input type="checkbox"/> Zona Portuària	Canal d'entrada i sortida d'embarcacions sense motor, d'ús privatiu, exclusiu per al servei LV-04 de lloguer d'embarcacions sense motor a rem (caiacs). Longitud=75 m , amplada = 20 m i Superfície=1.500,00 m2.	
<b>1 Instal·lacions</b>		Unitats	Superfície m <sup>2</sup>
Canal d'entrada i sortida d'embarcacions		1	1.500,00
		Inici	Finalització
		01-04-22	31-10-22



**Fitxes d'activitats****Roses****Any 2022**

Platja o paratge on es volen portar a terme les activitats i ocupacions que es relacionen

**17152CAP Platja de Canyelles Petites****Urbana**

Dades de l'activitat que s'hi vol fer i de l'espai que es vol ocupar

Codi d'activitat	Activitat	Inici temporada	Fi temporada
<b>CA - 13</b>	<b>Canal d'entrada i sortida d'embarcacions</b>	01-04-2022	31-10-2022
Superfície total	<b>3.000,00 m<sup>2</sup></b>	<input type="checkbox"/> Amb explotació comercial	A Fites B MVI MVIII
<input checked="" type="checkbox"/> Ocupa DPMT	3.000,00 m <sup>2</sup>	X Georeferència (ETRS89)	Y
<input type="checkbox"/> Ocupa ZSP	m <sup>2</sup>	516283,0	4677112,0
Descripció / Observacions			
Canal d'entrada i sortida d'embarcacions a motor, d'ús no privatiu. Inclou el servei de barqueig procedent del camp de boies de fondeig. Longitud=75m, Amplada=40m i Superfície=3000m2.			
<input type="checkbox"/> Té ubicació alternativa	<input type="checkbox"/> Zona Portuària		
<b>1 Instal·lacions</b>		Unitats	Superfície m <sup>2</sup>
Canal d'entrada i sortida d'embarcacions		1	3.000,00
		Inici	Finalització
		01-04-22	31-10-22

Codi d'activitat	Activitat	Inici temporada	Fi temporada
<b>CB - 6</b>	<b>Camp de boies</b>	01-04-2022	31-10-2022
Superfície total	<b>61.748,00 m<sup>2</sup></b>	<input checked="" type="checkbox"/> Amb explotació comercial	A Fites B M27 MVII
<input checked="" type="checkbox"/> Ocupa DPMT	61.748,00 m <sup>2</sup>	X Georeferència (ETRS89)	Y
<input type="checkbox"/> Ocupa ZSP	m <sup>2</sup>	516067,0	4677059,0
Descripció / Observacions			
Camp de boies de fondeig, amb un nombre màxim de 53 boies (40 a Canyelles Petites i 13 a Bonifaci). La posició final de cada boia es determinarà en funció de l'estat real del fons marí en el moment de la instal·lació dels ancoratges i de les mides de l'embarcació destinatària. L'explotació del camp inclou el servei de barqueig fins a la platja i la gestió integral de les instal·lacions. El sistema d'ancoratge situats propers o sobre praderia incorpora boierins intermitjos submergits per impedir que la cadena arrossegui el fons marí i malmeti praderia.			
<input type="checkbox"/> Té ubicació alternativa	<input type="checkbox"/> Zona Portuària		
<b>1 Instal·lacions</b>		Unitats	Superfície m <sup>2</sup>
Boia		53	61.748,00
		Inici	Finalització
		01-04-22	31-10-22

Codi d'activitat	Activitat	Inici temporada	Fi temporada
<b>CS - 2</b>	<b>Caseta de salvament</b>	18-06-2022	18-09-2022
Superfície total	<b>15,00 m<sup>2</sup></b>	<input type="checkbox"/> Amb explotació comercial	A Fites B MIV MIV'
<input checked="" type="checkbox"/> Ocupa DPMT	15,00 m <sup>2</sup>	X Georeferència (ETRS89)	Y
<input type="checkbox"/> Ocupa ZSP	m <sup>2</sup>	516229,0	4677251,0
Descripció / Observacions			
Mòdul sanitari de salvament i socorrisme de les platges (sense ànim de lucre). Servei del 24/6 a l' 11/9			
<input type="checkbox"/> Té ubicació alternativa	<input type="checkbox"/> Zona Portuària		
<b>1 Instal·lacions</b>		Unitats	Superfície m <sup>2</sup>
Caseta de salvament o primers auxilis		1	15,00
		Inici	Finalització
		18-06-22	18-09-22



## Fitxes d'activitats

**Roses****Any 2022**

Platja o paratge on es volen portar a terme les activitats i ocupacions que es relacionen

**17152CAP Platja de Canyelles Petites****Urbana****Dades de l'activitat que s'hi vol fer i de l'espai que es vol ocupar**

Codi d'activitat	Activitat	Inici temporada	Fi temporada
<b>DU - 2</b>	<b>Dutxes</b>	01-03-2022	31-12-2022
Superfície total	<b>0,00</b> m <sup>2</sup>	<input type="checkbox"/> Amb explotació comercial	A Fites B MIV MIV'
<input checked="" type="checkbox"/> Ocupa DPMT	m <sup>2</sup>	X Georeferència (ETRS89)	Y
<input type="checkbox"/> Ocupa ZSP	m <sup>2</sup>	516232,0	4677238,0
<input type="checkbox"/> Té ubicació alternativa <input type="checkbox"/> Zona Portuària			
<b>2 Instal·lacions</b>			
Dutxes	Unitats	Superfície m <sup>2</sup>	Inici Finalització
	1	0,00	01-03-22 31-12-22
Rentapeus	2	0,00	01-03-22 31-12-22

Descripció / Observacions  
Dutxes (1) i rentapeus (2) a la platja de Canyelles Petites

Codi d'activitat	Activitat	Inici temporada	Fi temporada
<b>GA - 5</b>	<b>Gandules</b>	01-03-2022	30-11-2022
Superfície total	<b>120,00</b> m <sup>2</sup>	<input checked="" type="checkbox"/> Amb explotació comercial	A Fites B MIV' MV
<input checked="" type="checkbox"/> Ocupa DPMT	120,00 m <sup>2</sup>	X Georeferència (ETRS89)	Y
<input type="checkbox"/> Ocupa ZSP	m <sup>2</sup>	516285,0	4677208,0
<input type="checkbox"/> Té ubicació alternativa <input type="checkbox"/> Zona Portuària			
Descripció / Observacions 60 gandules de 2m2/ut . La ubicació no és fixa. Inclou lloguer de parasol. Licitació en tràmit			

Codi d'activitat	Activitat	Inici temporada	Fi temporada
<b>LV - 4</b>	<b>Lloguer d'embarcacions sense motor</b>	01-04-2022	31-10-2022
Superfície total	<b>39,00</b> m <sup>2</sup>	<input checked="" type="checkbox"/> Amb explotació comercial	A Fites B MV MVI
<input checked="" type="checkbox"/> Ocupa DPMT	39,00 m <sup>2</sup>	X Georeferència (ETRS89)	Y
<input type="checkbox"/> Ocupa ZSP	m <sup>2</sup>	516242,0	4677228,0
<input type="checkbox"/> Té ubicació alternativa <input type="checkbox"/> Zona Portuària			
Descripció / Observacions 6 patins de 6,5 m2/ut. Licitació en tràmit			
<b>1 Instal·lacions</b>			
Patins	Unitats	Superfície m <sup>2</sup>	Inici Finalització
	6	6,50	01-04-22 31-10-22

Codi d'activitat	Activitat	Inici temporada	Fi temporada
<b>PF - 6</b>	<b>Pantalà flotant</b>	01-04-2022	31-10-2022
Superfície total	<b>15,00</b> m <sup>2</sup>	<input checked="" type="checkbox"/> Amb explotació comercial	A Fites B MVI MVII
<input checked="" type="checkbox"/> Ocupa DPMT	15,00 m <sup>2</sup>	X Georeferència (ETRS89)	Y
<input type="checkbox"/> Ocupa ZSP	m <sup>2</sup>	516303,0	4677135,0
<input type="checkbox"/> Té ubicació alternativa <input type="checkbox"/> Zona Portuària			
Descripció / Observacions Embarcador desmuntable (de temporada). Vinculat al servei de barqueig del camp de boies de fondeig CB-06.			
<b>1 Instal·lacions</b>			
Embarcador	Unitats	Superfície m <sup>2</sup>	Inici Finalització
	1	15,00	01-04-22 31-10-22

## Fitxes d'activitats

**Roses****Any 2022**

Platja o paratge on es volen portar a terme les activitats i ocupacions que es relacionen

**17152CAP Platja de Canyelles Petites****Urbana****Dades de l'activitat que s'hi vol fer i de l'espai que es vol ocupar**

Codi d'activitat	Activitat	Inici temporada	Fi temporada
<b>PS - 3</b>	<b>Papereres</b>	01-03-2022	30-11-2022
Superfície total	<b>2,00</b> m <sup>2</sup>	<input type="checkbox"/> Amb explotació comercial	A Fites B M1 MVI
<input checked="" type="checkbox"/> Ocupa DPMT	m <sup>2</sup>	X Georeferència (ETRS89)	Y
<input type="checkbox"/> Ocupa ZSP	m <sup>2</sup>	516266,0	4677222,0
<input type="checkbox"/> Té ubicació alternativa <input type="checkbox"/> Zona Portuària			
<b>1 Instal·lacions</b>			
Papereres	Unitats	Superfície m <sup>2</sup>	Inici Finalització
	4	2,00	01-03-22 30-11-22

Descripció / Observacions  
Papereres platja de Canyelles (4)

Codi d'activitat	Activitat	Inici temporada	Fi temporada
<b>RA - 2</b>	<b>Rampa d'accés</b>	01-03-2022	30-11-2022
Superfície total	<b>10,50</b> m <sup>2</sup>	<input type="checkbox"/> Amb explotació comercial	A Fites B MVI MVII
<input checked="" type="checkbox"/> Ocupa DPMT	m <sup>2</sup>	X Georeferència (ETRS89)	Y
<input type="checkbox"/> Ocupa ZSP	m <sup>2</sup>	516332,0	4677164,0
<input type="checkbox"/> Té ubicació alternativa <input type="checkbox"/> Zona Portuària			
<b>1 Instal·lacions</b>			
Passeres	Unitats	Superfície m <sup>2</sup>	Inici Finalització
	1	10,50	01-03-22 30-11-22

Descripció / Observacions  
Passera de fusta.

Codi d'activitat	Activitat	Inici temporada	Fi temporada
<b>TE - 4</b>	<b>Terrassa</b>	01-03-2022	31-10-2022
Superfície total	<b>100,00</b> m <sup>2</sup>	<input checked="" type="checkbox"/> Amb explotació comercial	A Fites B MI MIII
<input checked="" type="checkbox"/> Ocupa DPMT	100,00 m <sup>2</sup>	X Georeferència (ETRS89)	Y
<input type="checkbox"/> Ocupa ZSP	m <sup>2</sup>	516170,0	4677265,0
<input type="checkbox"/> Té ubicació alternativa <input type="checkbox"/> Zona Portuària			
<b>1 Instal·lacions</b>			
Terrassa	Unitats	Superfície m <sup>2</sup>	Inici Finalització
	1	100,00	01-03-22 31-10-22

Descripció / Observacions  
Terrassa amb taules, cadires i tendals. Vinculada a l'Hotel Canyelles Platja (The Sloop)

Codi d'activitat	Activitat	Inici temporada	Fi temporada
<b>TE - 5</b>	<b>Terrassa</b>	01-03-2022	31-10-2022
Superfície total	<b>100,00</b> m <sup>2</sup>	<input checked="" type="checkbox"/> Amb explotació comercial	A Fites B MVI MVII
<input checked="" type="checkbox"/> Ocupa DPMT	100,00 m <sup>2</sup>	X Georeferència (ETRS89)	Y
<input type="checkbox"/> Ocupa ZSP	m <sup>2</sup>	516325,0	4677179,0
<input type="checkbox"/> Té ubicació alternativa <input type="checkbox"/> Zona Portuària			
<b>1 Instal·lacions</b>			
Terrassa	Unitats	Superfície m <sup>2</sup>	Inici Finalització
	1	100,00	01-03-22 31-10-22

Descripció / Observacions  
Terrassa amb taules, cadires i tendals. Vinculada al Restaurant Canyelles SL. (La Gua Gua).

**Fitxes d'activitats****Roses****Any 2022**

Platja o paratge on es volen portar a terme les activitats i ocupacions que es relacionen

**17152CAP Platja de Canyelles Petites****Urbana****Dades de l'activitat que s'hi vol fer i de l'espai que es vol ocupar**

Codi d'activitat	Activitat	Inici temporada	Fi temporada
<b>TE - 6</b>	<b>Terrassa</b>	01-03-2022	31-10-2022
Superfície total	<b>80,00</b> m <sup>2</sup>	<input checked="" type="checkbox"/> Amb explotació comercial	A Fites B MVIII M2
<input checked="" type="checkbox"/> Ocupa DPMT	80,00 m <sup>2</sup>	X Georeferència (ETRS89)	Y 516330,0 4677114,0
<input type="checkbox"/> Ocupa ZSP	m <sup>2</sup>	Descripció / Observacions	
<input type="checkbox"/> Té ubicació alternativa <input type="checkbox"/> Zona Portuària			
<b>1 Instal·lacions</b>			
Terrassa	Unitats	Superfície m <sup>2</sup>	Inici Finalització
	1	80,00	01-03-22 31-10-22

Codi d'activitat	Activitat	Inici temporada	Fi temporada
<b>TE - 22</b>	<b>Terrassa</b>	01-03-2022	31-10-2022
Superfície total	<b>100,00</b> m <sup>2</sup>	<input checked="" type="checkbox"/> Amb explotació comercial	A Fites B MV MVI
<input checked="" type="checkbox"/> Ocupa DPMT	100,00 m <sup>2</sup>	X Georeferència (ETRS89)	Y 516320,0 4677200,0
<input type="checkbox"/> Ocupa ZSP	m <sup>2</sup>	Descripció / Observacions	
<input type="checkbox"/> Té ubicació alternativa <input type="checkbox"/> Zona Portuària			
<b>1 Instal·lacions</b>			
Terrassa (amb paviment de fusta)	Unitats	Superfície m <sup>2</sup>	Inici Finalització
	1	100,00	01-03-22 31-10-22

Codi d'activitat	Activitat	Inici temporada	Fi temporada
<b>TO - 2</b>	<b>Torre de vigilància</b>	01-03-2022	31-12-2022
Superfície total	<b>3,00</b> m <sup>2</sup>	<input type="checkbox"/> Amb explotació comercial	A Fites B MIV MIV'
<input checked="" type="checkbox"/> Ocupa DPMT	3,00 m <sup>2</sup>	X Georeferència (ETRS89)	Y 516211,0 4677261,0
<input type="checkbox"/> Ocupa ZSP	m <sup>2</sup>	Descripció / Observacions	
<input type="checkbox"/> Té ubicació alternativa <input type="checkbox"/> Zona Portuària			
<b>1 Instal·lacions</b>			
Torre de vigilància	Unitats	Superfície m <sup>2</sup>	Inici Finalització
	1	3,00	01-03-22 31-12-22

Platja o paratge on es volen portar a terme les activitats i ocupacions que es relacionen

**17152FOR Platja dels Palangrers****Urbana****Dades de l'activitat que s'hi vol fer i de l'espai que es vol ocupar**

Codi d'activitat	Activitat	Inici temporada	Fi temporada
<b>AB - 11</b>	<b>Abalisament</b>	01-04-2022	31-10-2022
Superfície total	<b>0,00</b> m <sup>2</sup>	<input type="checkbox"/> Amb explotació comercial	A Fites B M2 M9
<input checked="" type="checkbox"/> Ocupa DPMT	m <sup>2</sup>	X Georeferència (ETRS89)	Y 514920,0 4677558,0
<input type="checkbox"/> Ocupa ZSP	m <sup>2</sup>	Descripció / Observacions	
<input type="checkbox"/> Té ubicació alternativa <input type="checkbox"/> Zona Portuària			
<b>Abalisament zona de bany, amb nombre, ubicació i tipologia de boies segons plànols i taula de boies / abalisaments</b>			

**Fitxes d'activitats****Roses****Anys 2022**

Platja o paratge on es volen portar a terme les activitats i ocupacions que es relacionen

**17152FOR Platja dels Palangrers****Urbana****Dades de l'activitat que s'hi vol fer i de l'espai que es vol ocupar**

Codi d'activitat	Activitat	Inici temporada	Fi temporada						
<b>AB - 17</b>	<b>Abalisament</b>	01-04-2022	31-10-2022						
Superfície total	<b>0,00</b> m <sup>2</sup>	<input type="checkbox"/> Amb explotació comercial	<table border="1"> <tr> <td>A</td> <td>Fites</td> <td>B</td> </tr> <tr> <td>M10</td> <td></td> <td>M8</td> </tr> </table>	A	Fites	B	M10		M8
A	Fites	B							
M10		M8							
<input checked="" type="checkbox"/> Ocupa DPMT		X	Georeferència (ETRS89) Y						
<input type="checkbox"/> Ocupa ZSP			514920,0 4677024,0						
<input type="checkbox"/> Té ubicació alternativa <input type="checkbox"/> Zona Portuària									
Descripció / Observacions <b>Abalisament - senyalització via de natació entre la platja de Palangrers i Canyelles Petites.</b> <b>Nombre, ubicació i tipologia de boies segons plànols i taula de boies / abalisaments</b>									

Codi d'activitat	Activitat	Inici temporada	Fi temporada						
<b>AN - 1</b>	<b>Altres ocupacions no comercials</b>	01-03-2022	30-11-2022						
Superfície total	<b>300,00</b> m <sup>2</sup>	<input type="checkbox"/> Amb explotació comercial	<table border="1"> <tr> <td>A</td> <td>Fites</td> <td>B</td> </tr> <tr> <td>M1</td> <td></td> <td>M2</td> </tr> </table>	A	Fites	B	M1		M2
A	Fites	B							
M1		M2							
<input checked="" type="checkbox"/> Ocupa DPMT	300,00 m <sup>2</sup>	X	Georeferència (ETRS89) Y						
<input type="checkbox"/> Ocupa ZSP			514783,0 4677661,0						
<input type="checkbox"/> Té ubicació alternativa <input type="checkbox"/> Zona Portuària									
Descripció / Observacions <b>Zona apta per pesca recreativa sense limitació horària.</b>									

Codi d'activitat	Activitat	Inici temporada	Fi temporada						
<b>CS - 8</b>	<b>Caseta de salvament</b>	18-06-2022	18-09-2022						
Superfície total	<b>15,00</b> m <sup>2</sup>	<input type="checkbox"/> Amb explotació comercial	<table border="1"> <tr> <td>A</td> <td>Fites</td> <td>B</td> </tr> <tr> <td>M5</td> <td></td> <td>M6</td> </tr> </table>	A	Fites	B	M5		M6
A	Fites	B							
M5		M6							
<input checked="" type="checkbox"/> Ocupa DPMT	15,00 m <sup>2</sup>	X	Georeferència (ETRS89) Y						
<input type="checkbox"/> Ocupa ZSP			515026,0 4677593,0						
<input type="checkbox"/> Té ubicació alternativa <input type="checkbox"/> Zona Portuària									
Descripció / Observacions <b>Mòdul sanitari de salvament i socorrisme de les platges (sense ànim de lucre).</b> <b>Servei del 24/6 a l' 11/9</b>									
<b>1 Instal·lacions</b>									
Caseta de salvament o primers auxilis	Unitats	Superfície m <sup>2</sup>	Inici Finalització						
	1	15,00	18-06-22 18-09-22						

Codi d'activitat	Activitat	Inici temporada	Fi temporada						
<b>DU - 3</b>	<b>Dutxes</b>	01-03-2022	31-12-2022						
Superfície total	<b>0,00</b> m <sup>2</sup>	<input type="checkbox"/> Amb explotació comercial	<table border="1"> <tr> <td>A</td> <td>Fites</td> <td>B</td> </tr> <tr> <td>N20</td> <td></td> <td>M3</td> </tr> </table>	A	Fites	B	N20		M3
A	Fites	B							
N20		M3							
<input checked="" type="checkbox"/> Ocupa DPMT		X	Georeferència (ETRS89) Y						
<input type="checkbox"/> Ocupa ZSP			514987,0 4677646,0						
<input type="checkbox"/> Té ubicació alternativa <input type="checkbox"/> Zona Portuària									
Descripció / Observacions <b>Dutxes a la platja dels Palangrers (1)</b>									
<b>1 Instal·lacions</b>									
Dutxes	Unitats	Superfície m <sup>2</sup>	Inici Finalització						
	1	0,00	01-03-22 31-12-22						

## Fitxes d'activitats

**Roses****Any 2022**

Platja o paratge on es volen portar a terme les activitats i ocupacions que es relacionen

**17152FOR Platja dels Palangrers****Urbana****Dades de l'activitat que s'hi vol fer i de l'espai que es vol ocupar**

Codi d'activitat	Activitat	Inici temporada	Fi temporada
<b>PS - 4</b>	<b>Papereres</b>	01-03-2022	30-11-2022
Superfície total	<b>2,00</b> m <sup>2</sup>	<input type="checkbox"/> Amb explotació comercial	A Fites B M2 M8
<input checked="" type="checkbox"/> Ocupa DPMT	m <sup>2</sup>	X Georeferència (ETRS89)	Y
<input type="checkbox"/> Ocupa ZSP	m <sup>2</sup>	515022,0	4677562,0
<input type="checkbox"/> Té ubicació alternativa <input type="checkbox"/> Zona Portuària			
<b>1 Instal·lacions</b>			
Papereres	Unitats	Superfície m <sup>2</sup>	Inici Finalització
	4	2,00	01-03-22 30-11-22

Descripció / Observacions  
Papereres a la platja dels Palangrers (4)

Codi d'activitat	Activitat	Inici temporada	Fi temporada
<b>RA - 3</b>	<b>Rampa d'accés</b>	01-03-2022	31-10-2022
Superfície total	<b>9,00</b> m <sup>2</sup>	<input type="checkbox"/> Amb explotació comercial	A Fites B M4 M5
<input checked="" type="checkbox"/> Ocupa DPMT	m <sup>2</sup>	X Georeferència (ETRS89)	Y
<input type="checkbox"/> Ocupa ZSP	m <sup>2</sup>	515009,0	4677631,0
<input type="checkbox"/> Té ubicació alternativa <input type="checkbox"/> Zona Portuària			
<b>1 Instal·lacions</b>			
Passeres	Unitats	Superfície m <sup>2</sup>	Inici Finalització
	1	9,00	01-03-22 31-10-22

Descripció / Observacions  
Passera de fusta.

Codi d'activitat	Activitat	Inici temporada	Fi temporada
<b>TO - 3</b>	<b>Torre de vigilància</b>	01-03-2022	31-12-2022
Superfície total	<b>3,00</b> m <sup>2</sup>	<input type="checkbox"/> Amb explotació comercial	A Fites B M5 M6
<input checked="" type="checkbox"/> Ocupa DPMT	3,00 m <sup>2</sup>	X Georeferència (ETRS89)	Y
<input type="checkbox"/> Ocupa ZSP	m <sup>2</sup>	515033,0	4677581,0
<input type="checkbox"/> Té ubicació alternativa <input type="checkbox"/> Zona Portuària			
<b>1 Instal·lacions</b>			
Torre de vigilància	Unitats	Superfície m <sup>2</sup>	Inici Finalització
	1	3,00	01-03-22 31-12-22

Descripció / Observacions  
Torre de vigilància (sense ànim de lucre) per al servei de socorrisme.

Platja o paratge on es volen portar a terme les activitats i ocupacions que es relacionen

**17152PUN Platja de la Punta****Urbana****Dades de l'activitat que s'hi vol fer i de l'espai que es vol ocupar**

Codi d'activitat	Activitat	Inici temporada	Fi temporada
<b>AB - 12</b>	<b>Abalisament</b>	01-04-2022	31-10-2022
Superfície total	<b>0,00</b> m <sup>2</sup>	<input type="checkbox"/> Amb explotació comercial	A Fites B N2 N10
<input checked="" type="checkbox"/> Ocupa DPMT	m <sup>2</sup>	X Georeferència (ETRS89)	Y
<input type="checkbox"/> Ocupa ZSP	m <sup>2</sup>	514535,0	4678547,0
<input type="checkbox"/> Té ubicació alternativa <input type="checkbox"/> Zona Portuària			
<b>1 Instal·lacions</b>			
Abalisament zona de bany, amb nombre, ubicació i tipologia de boies segons plànols i taula de boies / abalisaments	Unitats	Superfície m <sup>2</sup>	Inici Finalització

**Fitxes d'activitats****Roses****Any 2022**

Platja o paratge on es volen portar a terme les activitats i ocupacions que es relacionen

**17152PUN Platja de la Punta****Urbana****Dades de l'activitat que s'hi vol fer i de l'espai que es vol ocupar**

Codi d'activitat	Activitat	Inici temporada	Fi temporada
<b>AN - 2</b>	<b>Altres ocupacions no comercials</b>	01-03-2022	30-11-2022
Superfície total	<b>120,00 m<sup>2</sup></b>	<input type="checkbox"/> Amb explotació comercial	A Fites B N1 N2
<input checked="" type="checkbox"/> Ocupa DPMT	120,00 m <sup>2</sup>	X Georeferència (ETRS89)	Y
<input type="checkbox"/> Ocupa ZSP	m <sup>2</sup>	514360,0	4678666,0
Descripció / Observacions			
Zona apta per pesca recreativa sense limitació horària.			
<input type="checkbox"/> Té ubicació alternativa <input type="checkbox"/> Zona Portuària			

Codi d'activitat	Activitat	Inici temporada	Fi temporada
<b>AN - 9</b>	<b>Altres ocupacions no comercials</b>	01-04-2022	31-10-2022
Superfície total	<b>1,00 m<sup>2</sup></b>	<input type="checkbox"/> Amb explotació comercial	A Fites B N7 N8
<input checked="" type="checkbox"/> Ocupa DPMT	m <sup>2</sup>	X Georeferència (ETRS89)	Y
<input type="checkbox"/> Ocupa ZSP	m <sup>2</sup>	514697,0	4678598,0
Descripció / Observacions			
Barana d'ajut al bany per a persones amb baixa mobilitat 15 ml.			
<input type="checkbox"/> Té ubicació alternativa <input type="checkbox"/> Zona Portuària			
<b>1 Instal·lacions</b>			
Barana ajut al bany	Unitats	Superfície m <sup>2</sup>	Inici Finalització
	1	1,00	01-04-22 31-10-22

Codi d'activitat	Activitat	Inici temporada	Fi temporada
<b>CA - 5</b>	<b>Canal d'entrada i sortida d'embarcacions</b>	01-04-2022	31-10-2022
Superfície total	<b>2.200,00 m<sup>2</sup></b>	<input type="checkbox"/> Amb explotació comercial	A Fites B N1 N2
<input checked="" type="checkbox"/> Ocupa DPMT	2.200,00 m <sup>2</sup>	X Georeferència (ETRS89)	Y
<input type="checkbox"/> Ocupa ZSP	m <sup>2</sup>	514567,0	4678626,0
Descripció / Observacions			
Canal d'entrada i sortida d'embarcacions, d'ús privatiu, exclusiu per al servei de lloguer d'embarcacions sense motor (patins) - LV-05. Longitud= 110 m Amplada=20m Superfície=2.200 m2			
<input type="checkbox"/> Té ubicació alternativa <input type="checkbox"/> Zona Portuària			
<b>1 Instal·lacions</b>			
Canal d'entrada i sortida d'embarcacions	Unitats	Superfície m <sup>2</sup>	Inici Finalització
	1	2.200,00	01-04-22 31-10-22

Codi d'activitat	Activitat	Inici temporada	Fi temporada
<b>CE - 3</b>	<b>Camp d'esports</b>	01-02-2022	31-12-2022
Superfície total	<b>5.374,00 m<sup>2</sup></b>	<input type="checkbox"/> Amb explotació comercial	A Fites B N7 N9
<input checked="" type="checkbox"/> Ocupa DPMT	m <sup>2</sup>	X Georeferència (ETRS89)	Y
<input type="checkbox"/> Ocupa ZSP	m <sup>2</sup>	514778,0	4678575,0
Descripció / Observacions			
Zona lúdico-esportiva i cultural, amb poteries de futbol, pals i xarxes de volei, boulder i amb una instal·lació lúdica infantil tipus coro-coro.			
<input type="checkbox"/> Té ubicació alternativa <input type="checkbox"/> Zona Portuària			
<b>3 Instal·lacions</b>			
Pals de bolei	Unitats	Superfície m <sup>2</sup>	Inici Finalització
	0	0,00	01-02-22 31-12-22
Porteries de futbol	0	0,00	01-02-22 31-12-22
Boulder	0	0,00	01-02-22 31-12-22

**Fitxes d'activitats****Roses****Any 2022**

Platja o paratge on es volen portar a terme les activitats i ocupacions que es relacionen

**17152PUN Platja de la Punta****Urbana****Dades de lactivitat que s'hi vol fer i de l'espai que es vol ocupar**

Codi d'activitat	Activitat	Inici temporada	Fi temporada
<b>CS - 3</b>	<b>Caseta de salvament</b>	18-06-2022	18-09-2022
Superfície total	<b>15,00</b> m <sup>2</sup>	<input type="checkbox"/> Amb explotació comercial	A Fites B N7 N8
<input checked="" type="checkbox"/> Ocupa DPMT	15,00 m <sup>2</sup>	<input checked="" type="checkbox"/> Georeferència (ETRS89)	X Y 514715,0 4678630,0
<input type="checkbox"/> Ocupa ZSP	m <sup>2</sup>	Descripció / Observacions	
<input type="checkbox"/> Té ubicació alternativa	<input type="checkbox"/> Zona Portuària	Mòdul sanitari de salvament i socorrisme de les platges (sense ànim de lucre). Servei del 24/6 a l' 11/9	
<b>1 Instal·lacions</b>		Unitats	Superfície m <sup>2</sup>
Caseta de salvament o primers auxilis		1	15,00
		Inici	Finalització
		18-06-22	18-09-22

Codi d'activitat	Activitat	Inici temporada	Fi temporada
<b>DU - 4</b>	<b>Dutxes</b>	01-03-2022	31-12-2022
Superfície total	<b>0,00</b> m <sup>2</sup>	<input type="checkbox"/> Amb explotació comercial	A Fites B N4 N5
<input checked="" type="checkbox"/> Ocupa DPMT	m <sup>2</sup>	<input checked="" type="checkbox"/> Georeferència (ETRS89)	X Y 514624,0 4678715,0
<input type="checkbox"/> Ocupa ZSP	m <sup>2</sup>	Descripció / Observacions	
<input type="checkbox"/> Té ubicació alternativa	<input type="checkbox"/> Zona Portuària	Dutxes (1) i rentapeus (3) a la platja de La Punta.	
<b>2 Instal·lacions</b>		Unitats	Superfície m <sup>2</sup>
Dutxes		1	0,00
Rentapeus		3	0,00
		Inici	Finalització
		01-03-22	31-12-22

Codi d'activitat	Activitat	Inici temporada	Fi temporada
<b>GA - 7</b>	<b>Gandules</b>	01-03-2022	30-11-2022
Superfície total	<b>30,00</b> m <sup>2</sup>	<input checked="" type="checkbox"/> Amb explotació comercial	A Fites B N5 N6
<input checked="" type="checkbox"/> Ocupa DPMT	30,00 m <sup>2</sup>	<input checked="" type="checkbox"/> Georeferència (ETRS89)	X Y 514653,0 4678663,0
<input type="checkbox"/> Ocupa ZSP	m <sup>2</sup>	Descripció / Observacions	
<input type="checkbox"/> Té ubicació alternativa	<input type="checkbox"/> Zona Portuària	15 gandules de 2m2/ut. La ubicació no és fixa. Inclou lloguer de para-sol. Licitació en tràmit	

Codi d'activitat	Activitat	Inici temporada	Fi temporada
<b>GA - 8</b>	<b>Gandules</b>	01-03-2022	30-11-2022
Superfície total	<b>20,00</b> m <sup>2</sup>	<input checked="" type="checkbox"/> Amb explotació comercial	A Fites B N7 N8
<input checked="" type="checkbox"/> Ocupa DPMT	20,00 m <sup>2</sup>	<input checked="" type="checkbox"/> Georeferència (ETRS89)	X Y 514730,0 4678574,0
<input type="checkbox"/> Ocupa ZSP	m <sup>2</sup>	Descripció / Observacions	
<input type="checkbox"/> Té ubicació alternativa	<input type="checkbox"/> Zona Portuària	10 gandules de 2m2/ut. La ubicació no és fixa. Inclou lloguer de para-sol. Licitació en tràmit	

**Fitxes d'activitats****Roses****Any 2022**

Platja o paratge on es volen portar a terme les activitats i ocupacions que es relacionen

**17152PUN Platja de la Punta****Urbana****Dades de l'activitat que s'hi vol fer i de l'espai que es vol ocupar**

Codi d'activitat	Activitat	Inici temporada	Fi temporada
<b>GA - 9</b>	<b>Gandules</b>	01-03-2022	30-11-2022
Superfície total	<b>30,00</b> m <sup>2</sup>	<input checked="" type="checkbox"/> Amb explotació comercial	A Fites B N5 N6
<input checked="" type="checkbox"/> Ocupa DPMT	30,00 m <sup>2</sup>	X Georeferència (ETRS89)	Y
<input type="checkbox"/> Ocupa ZSP	m <sup>2</sup>	514675,0	4678645,0
Descripció / Observacions			
15 gandules de 2m2/ut. La ubicació no és fixa. Inclou lloguer de para-sol.			
Licitació en tràmit.			
<input type="checkbox"/> Té ubicació alternativa <input type="checkbox"/> Zona Portuària			

Codi d'activitat	Activitat	Inici temporada	Fi temporada
<b>GA - 10</b>	<b>Gandules</b>	01-03-2022	30-11-2022
Superfície total	<b>50,00</b> m <sup>2</sup>	<input checked="" type="checkbox"/> Amb explotació comercial	A Fites B N8 N9
<input checked="" type="checkbox"/> Ocupa DPMT	50,00 m <sup>2</sup>	X Georeferència (ETRS89)	Y
<input type="checkbox"/> Ocupa ZSP	m <sup>2</sup>	514775,0	4678532,0
Descripció / Observacions			
25 gandules de 2m2/ut. La ubicació no és fixa. Inclou lloguer de para-sol.			
Licitació en tràmit.			
<input type="checkbox"/> Té ubicació alternativa <input type="checkbox"/> Zona Portuària			

Codi d'activitat	Activitat	Inici temporada	Fi temporada
<b>LV - 5</b>	<b>Lloguer d'embarcacions sense motor</b>	01-04-2022	31-10-2022
Superfície total	<b>32,50</b> m <sup>2</sup>	<input checked="" type="checkbox"/> Amb explotació comercial	A Fites B N1 N2
<input checked="" type="checkbox"/> Ocupa DPMT	32,50 m <sup>2</sup>	X Georeferència (ETRS89)	Y
<input type="checkbox"/> Ocupa ZSP	m <sup>2</sup>	514618,0	4678686,0
Descripció / Observacions			
5 patins de 6,5 m2/ut			
Licitació en tràmit.			
<input type="checkbox"/> Té ubicació alternativa <input type="checkbox"/> Zona Portuària			
<b>1 Instal·lacions</b>			
Patins	Unitats	Superfície m <sup>2</sup>	Inici Finalització
	5	6,50	01-04-22 31-10-22

Codi d'activitat	Activitat	Inici temporada	Fi temporada
<b>PS - 5</b>	<b>Papereres</b>	01-03-2022	30-11-2022
Superfície total	<b>3,00</b> m <sup>2</sup>	<input type="checkbox"/> Amb explotació comercial	A Fites B N5 N10
<input checked="" type="checkbox"/> Ocupa DPMT	m <sup>2</sup>	X Georeferència (ETRS89)	Y
<input type="checkbox"/> Ocupa ZSP	m <sup>2</sup>	514856,0	4678522,0
Descripció / Observacions			
Papereres a la platja de La Punta (7)			
<input type="checkbox"/> Té ubicació alternativa <input type="checkbox"/> Zona Portuària			
<b>1 Instal·lacions</b>			
Papereres	Unitats	Superfície m <sup>2</sup>	Inici Finalització
	7	3,00	01-03-22 30-11-22



**Fitxes d'activitats****Roses****Any 2022**

Platja o paratge on es volen portar a terme les activitats i ocupacions que es relacionen

**17152PUN Platja de la Punta****Urbana****Dades de l'activitat que s'hi vol fer i de l'espai que es vol ocupar**

Codi d'activitat	Activitat	Inici temporada	Fi temporada
<b>RA - 4</b>	<b>Rampa d'accés</b>	01-03-2022	31-10-2022
Superfície total	<b>62,50</b> m <sup>2</sup>	<input type="checkbox"/> Amb explotació comercial	A Fites B N8 N9
<input checked="" type="checkbox"/> Ocupa DPMT	m <sup>2</sup>	X Georeferència (ETRS89)	Y
<input type="checkbox"/> Ocupa ZSP	m <sup>2</sup>	514818,0	4678532,0
<input type="checkbox"/> Té ubicació alternativa <input type="checkbox"/> Zona Portuària			
<b>1 Instal·lacions</b>			
Passeres	Unitats	Superfície m <sup>2</sup>	Inici Finalització
	1	62,50	01-03-22 31-10-22
Descripció / Observacions Passera de fusta			

Codi d'activitat	Activitat	Inici temporada	Fi temporada
<b>RA - 21</b>	<b>Rampa d'accés</b>	01-03-2022	30-11-2022
Superfície total	<b>36,00</b> m <sup>2</sup>	<input type="checkbox"/> Amb explotació comercial	A Fites B N5 N6
<input checked="" type="checkbox"/> Ocupa DPMT	36,00 m <sup>2</sup>	X Georeferència (ETRS89)	Y
<input type="checkbox"/> Ocupa ZSP	m <sup>2</sup>	514684,0	4678652,0
<input type="checkbox"/> Té ubicació alternativa <input type="checkbox"/> Zona Portuària			
<b>1 Instal·lacions</b>			
Passeres	Unitats	Superfície m <sup>2</sup>	Inici Finalització
	1	36,00	01-03-22 30-11-22
Descripció / Observacions Passera per facilitar l'accés a la sorra de la platja, per a persones amb diferents graus de mobilitat			

Codi d'activitat	Activitat	Inici temporada	Fi temporada
<b>TO - 4</b>	<b>Torre de vigilància</b>	01-03-2022	31-12-2022
Superfície total	<b>3,00</b> m <sup>2</sup>	<input type="checkbox"/> Amb explotació comercial	A Fites B N6 N7
<input checked="" type="checkbox"/> Ocupa DPMT	3,00 m <sup>2</sup>	X Georeferència (ETRS89)	Y
<input type="checkbox"/> Ocupa ZSP	m <sup>2</sup>	514702,0	4678640,0
<input type="checkbox"/> Té ubicació alternativa <input type="checkbox"/> Zona Portuària			
<b>1 Instal·lacions</b>			
Torre de vigilància	Unitats	Superfície m <sup>2</sup>	Inici Finalització
	1	3,00	01-03-22 31-12-22
Descripció / Observacions Torre de vigilància (sense ànim de lucre) per al servei de socorrisme.			

Codi d'activitat	Activitat	Inici temporada	Fi temporada
<b>WC - 1</b>	<b>Sanitaris</b>	01-03-2022	31-12-2022
Superfície total	<b>12,50</b> m <sup>2</sup>	<input type="checkbox"/> Amb explotació comercial	A Fites B N7 N8
<input checked="" type="checkbox"/> Ocupa DPMT	12,50 m <sup>2</sup>	X Georeferència (ETRS89)	Y
<input type="checkbox"/> Ocupa ZSP	m <sup>2</sup>	514759,0	4678651,0
<input type="checkbox"/> Té ubicació alternativa <input type="checkbox"/> Zona Portuària			
<b>1 Instal·lacions</b>			
Sanitaris per a persones amb mobilitat reduïda	Unitats	Superfície m <sup>2</sup>	Inici Finalització
	1	12,50	01-03-22 31-12-22
Descripció / Observacions Mòdul de serveis higiènics (No comercial. Sense ànim de lucre).			

## Fitxes d'activitats

**Roses****Any 2022**

Platja o paratge on es volen portar a terme les activitats i ocupacions que es relacionen

**17152MON Cala Montjoi****Natural****Dades de lactivitat que s'hi vol fer i de l'espai que es vol ocupar**

Codi d'activitat	Activitat	Inici temporada	Fi temporada
<b>AB - 5</b>	<b>Abalisament</b>	01-04-2022	31-10-2022
Superfície total	<b>0,00</b> m <sup>2</sup>	<input type="checkbox"/> Amb explotació comercial	A Fites B M12 M59
<input checked="" type="checkbox"/> Ocupa DPMT	m <sup>2</sup>	X Georeferència (ETRS89)	Y 518880,0 4677553,0
<input type="checkbox"/> Ocupa ZSP	m <sup>2</sup>	Descripció / Observacions	
<input type="checkbox"/> Té ubicació alternativa	<input type="checkbox"/> Zona Portuària	Abalisament zona de bany, amb nombre, ubicació i tipologia de boies segons plànols i taula de boies / abalisaments	

Codi d'activitat	Activitat	Inici temporada	Fi temporada
<b>AN - 11</b>	<b>Altres ocupacions no comercials</b>	01-04-2022	31-10-2022
Superfície total	<b>2,00</b> m <sup>2</sup>	<input type="checkbox"/> Amb explotació comercial	A Fites B M61 M60
<input checked="" type="checkbox"/> Ocupa DPMT	m <sup>2</sup>	X Georeferència (ETRS89)	Y 518974,0 4677734,0
<input type="checkbox"/> Ocupa ZSP	m <sup>2</sup>	Descripció / Observacions	
<input type="checkbox"/> Té ubicació alternativa	<input type="checkbox"/> Zona Portuària	Armari de bateries per alimentació elèctrica de boia d'amarrament, situada al camp de fondeig d'embarcacions de lleure de la cala (CB-4), per recàrrega d'embarcacions elèctriques (Pla Pilot pel foment de la mobilitat elèctrica i la transició energètica al sector nàutic). Consisteix en un armari de protecció exterior de bateries i quadre elèctric de proteccions, d'on sortirà cablejat elèctric protegit resseguint la costa (veure plànol) fins a l'alçada de la boia (propera a la costa), on l'escomesa es submergirà durant 20 metres, fins arribar al sistema de fondeig i a la pròpia boia.	

**1 Instal·lacions**

	Unitats	Superfície m <sup>2</sup>	Inici	Finalització
Armari de protecció	1	2,00	01-04-22	31-10-22

Codi d'activitat	Activitat	Inici temporada	Fi temporada
<b>CA - 2</b>	<b>Canal d'entrada i sortida d'embarcacions</b>	01-04-2022	31-10-2022
Superfície total	<b>4.250,00</b> m <sup>2</sup>	<input type="checkbox"/> Amb explotació comercial	A Fites B M70 M68
<input checked="" type="checkbox"/> Ocupa DPMT	m <sup>2</sup>	X Georeferència (ETRS89)	Y 518820,0 4677674,0
<input type="checkbox"/> Ocupa ZSP	m <sup>2</sup>	Descripció / Observacions	
<input type="checkbox"/> Té ubicació alternativa	<input type="checkbox"/> Zona Portuària	Canal d'entrada i sortida d'embarcacions a motor, d'ús privatiu, destinat al servei de barqueig del camp de boies de fondeig, així com embarcacions de transport turístic de passatgers (ocasional) Longitud=85m, Amplada=50m i Superfície=4250 m2	

**1 Instal·lacions**

	Unitats	Superfície m <sup>2</sup>	Inici	Finalització
Canal d'entrada i sortida d'embarcacions	1	4.250,00	01-04-22	31-10-22

## Fitxes d'activitats

**Roses****Any 2022**

Platja o paratge on es volen portar a terme les activitats i ocupacions que es relacionen

**17152MON Cala Montjoi****Natural****Dades de l'activitat que s'hi vol fer i de l'espai que es vol ocupar**

Codi d'activitat	Activitat	Inici temporada	Fi temporada
<b>CB - 4</b>	<b>Camp de boies</b>	01-04-2022	31-10-2022
Superfície total	<b>81.055,00</b> m <sup>2</sup>	<input checked="" type="checkbox"/> Amb explotació comercial	A Fites B M83 M62
<input checked="" type="checkbox"/> Ocupa DPMT	81.055,00 m <sup>2</sup>	X Georeferència (ETRS89)	Y 518874,0 4677436,0
<input type="checkbox"/> Ocupa ZSP	m <sup>2</sup>	Descripció / Observacions	
<input type="checkbox"/> Té ubicació alternativa	<input type="checkbox"/> Zona Portuària	<p>Camp de boies de fondeig, amb un nombre màxim de 64 boies. Aquesta unitat de gestió comprèn un màxim de 26 boies a Montjoi, 26 boies a cala Rostella i 12 boies a cala Murtra, si bé la gestió global i qualsevol barqueig es realitzarà des de l'embarcador de cala Montjoi.</p> <p>La posició final de cada boia es determinarà en funció de l'estat real del fons marí en el moment de la instal·lació dels ancoratges i de les mides de l'embarcació destinatària.</p> <p>L'explotació del camp inclou el servei de barqueig fins a la platja i la gestió integral de les instal·lacions.</p> <p>El sistema d'ancoratge incorpora boierins intermitjos submergits per impedir que la cadena arrossegui el fons marí i malmeti praderia.</p>	
<b>3 Instal·lacions</b>			
Boia _ Montjoi	Unitats	Superfície m <sup>2</sup>	Inici Finalització
	26	40.955,00	01-04-22 31-10-22
Boia _ Rostella	26	29.021,00	01-04-22 31-10-22
Boia_ Murtra	12	11.079,00	01-04-22 31-10-22

Codi d'activitat	Activitat	Inici temporada	Fi temporada
<b>PF - 3</b>	<b>Pantalà flotant</b>	01-04-2022	31-10-2022
Superfície total	<b>15,00</b> m <sup>2</sup>	<input checked="" type="checkbox"/> Amb explotació comercial	A Fites B M70 M68
<input checked="" type="checkbox"/> Ocupa DPMT	15,00 m <sup>2</sup>	X Georeferència (ETRS89)	Y 518822,0 4677680,0
<input type="checkbox"/> Ocupa ZSP	m <sup>2</sup>	Descripció / Observacions	
<input type="checkbox"/> Té ubicació alternativa	<input type="checkbox"/> Zona Portuària	<p>Embarcador desmuntable (de temporada) Vinculat al servei de barqueig del camp de boies de fondeig CB-04</p>	
<b>1 Instal·lacions</b>			
Pantalà	Unitats	Superfície m <sup>2</sup>	Inici Finalització
	1	15,00	01-04-22 31-10-22

Codi d'activitat	Activitat	Inici temporada	Fi temporada
<b>PS - 1</b>	<b>Papereres</b>	01-03-2022	30-11-2022
Superfície total	<b>2,00</b> m <sup>2</sup>	<input type="checkbox"/> Amb explotació comercial	A Fites B M71 M65
<input checked="" type="checkbox"/> Ocupa DPMT	m <sup>2</sup>	X Georeferència (ETRS89)	Y 518801,0 4677697,0
<input type="checkbox"/> Ocupa ZSP	m <sup>2</sup>	Descripció / Observacions	
<input type="checkbox"/> Té ubicació alternativa	<input type="checkbox"/> Zona Portuària	<p>Papereres Cala Montjoi (4)</p>	
<b>1 Instal·lacions</b>			
Papereres	Unitats	Superfície m <sup>2</sup>	Inici Finalització
	4	2,00	01-03-22 30-11-22

## Fitxes d'activitats

**Roses****Any 2022**

Platja o paratge on es volen portar a terme les activitats i ocupacions que es relacionen

**17152MON Cala Montjoi****Natural****Dades de l'activitat que s'hi vol fer i de l'espai que es vol ocupar**

Codi d'activitat	Activitat	Inici temporada	Fi temporada
<b>TE - 2</b>	<b>Terrassa</b>	01-03-2022	30-11-2022
Superfície total	<b>30,00</b> m <sup>2</sup>	<input checked="" type="checkbox"/> Amb explotació comercial	A Fites B M70 M68
<input checked="" type="checkbox"/> Ocupa DPMT	30,00 m <sup>2</sup>	X Georeferència (ETRS89)	Y 518749,0 4677678,0
<input type="checkbox"/> Ocupa ZSP	m <sup>2</sup>	Descripció / Observacions	
<input type="checkbox"/> Té ubicació alternativa	<input type="checkbox"/> Zona Portuària	Terrassa amb taules, cadires i para-sols. Vinculada a la Ciutat de Vacances de Cala Montjoi.	
<b>1 Instal·lacions</b>	Unitats	Superfície m <sup>2</sup>	Inici Finalització
Terrassa	1	30,00	01-03-22 30-11-22

Platja o paratge on es volen portar a terme les activitats i ocupacions que es relacionen

**17152NOV Platja Nova****Urbana****Dades de l'activitat que s'hi vol fer i de l'espai que es vol ocupar**

Codi d'activitat	Activitat	Inici temporada	Fi temporada
<b>AB - 13</b>	<b>Abalisament</b>	01-04-2022	31-10-2022
Superfície total	<b>0,00</b> m <sup>2</sup>	<input type="checkbox"/> Amb explotació comercial	A Fites B N1 N7
<input checked="" type="checkbox"/> Ocupa DPMT	m <sup>2</sup>	X Georeferència (ETRS89)	Y 514060,0 4678844,0
<input type="checkbox"/> Ocupa ZSP	m <sup>2</sup>	Descripció / Observacions	
<input type="checkbox"/> Té ubicació alternativa	<input type="checkbox"/> Zona Portuària	Abalisament zona de bany, amb nombre, ubicació i tipologia de boies segons plànols i taula de boies / abalisaments	

Codi d'activitat	Activitat	Inici temporada	Fi temporada
<b>AC - 1</b>	<b>Altres explotacions comercials</b>	01-04-2022	31-10-2022
Superfície total	<b>4,00</b> m <sup>2</sup>	<input checked="" type="checkbox"/> Amb explotació comercial	A Fites B N5 N6
<input checked="" type="checkbox"/> Ocupa DPMT	4,00 m <sup>2</sup>	X Georeferència (ETRS89)	Y 514364,0 4679011,0
<input type="checkbox"/> Ocupa ZSP	m <sup>2</sup>	Descripció / Observacions	
<input type="checkbox"/> Té ubicació alternativa	<input type="checkbox"/> Zona Portuària	Quiosc per la venda de tiquets de transport marítim de passatgers. Associat a AC-06	
<b>1 Instal·lacions</b>	Unitats	Superfície m <sup>2</sup>	Inici Finalització
Quiosc de venda de tiquets	1	4,00	01-04-22 31-10-22

## Fitxes d'activitats

**Roses****Any 2022**

Platja o paratge on es volen portar a terme les activitats i ocupacions que es relacionen

**17152NOV Platja Nova****Urbana****Dades de l'activitat que s'hi vol fer i de l'espai que es vol ocupar**

Codi d'activitat	Activitat	Inici temporada	Fi temporada						
<b>AC - 2</b>	<b>Altres explotacions comercials</b>	01-04-2022	31-10-2022						
Superfície total	<b>3,00 m<sup>2</sup></b>	<input checked="" type="checkbox"/> Amb explotació comercial	<table border="1"> <tr> <td>A</td> <td>Fites</td> <td>B</td> </tr> <tr> <td>N5</td> <td></td> <td>N6</td> </tr> </table>	A	Fites	B	N5		N6
A	Fites	B							
N5		N6							
<input checked="" type="checkbox"/> Ocupa DPMT	3,00 m <sup>2</sup>	X	Georeferència (ETRS89) Y						
<input type="checkbox"/> Ocupa ZSP	m <sup>2</sup>		514393,0 4678676,0						
<input type="checkbox"/> Té ubicació alternativa <input type="checkbox"/> Zona Portuària									
<b>1 Instal·lacions</b>									
Punt d'amarrament i passera (si necessari)		Unitats	Superfície m <sup>2</sup>						
		1	3,00						
		Inici	Finalització						
		01-04-22	31-10-22						

Descripció / Observacions

Un punt d'amarrament d'embarcacions de transport turístic de passatgers. Està vinculada amb el punt de venda de tiquets AC-12

Licitació en tràmit.

Codi d'activitat	Activitat	Inici temporada	Fi temporada						
<b>AC - 3</b>	<b>Altres explotacions comercials</b>	01-04-2022	31-10-2022						
Superfície total	<b>3,00 m<sup>2</sup></b>	<input checked="" type="checkbox"/> Amb explotació comercial	<table border="1"> <tr> <td>A</td> <td>Fites</td> <td>B</td> </tr> <tr> <td>N5</td> <td></td> <td>N6</td> </tr> </table>	A	Fites	B	N5		N6
A	Fites	B							
N5		N6							
<input checked="" type="checkbox"/> Ocupa DPMT	3,00 m <sup>2</sup>	X	Georeferència (ETRS89) Y						
<input type="checkbox"/> Ocupa ZSP	m <sup>2</sup>		514413,0 4678689,0						
<input type="checkbox"/> Té ubicació alternativa <input type="checkbox"/> Zona Portuària									
<b>1 Instal·lacions</b>									
Punt d'amarrament i passera (si necessari)		Unitats	Superfície m <sup>2</sup>						
		1	3,00						
		Inici	Finalització						
		01-04-22	31-10-22						

Descripció / Observacions

Un punt d'amarrament d'embarcació de transport turístic de passatgers. Està vinculada amb el punt de venda de tiquets AC-11.

Licitació en tràmit.

Codi d'activitat	Activitat	Inici temporada	Fi temporada						
<b>AC - 4</b>	<b>Altres explotacions comercials</b>	01-04-2022	31-10-2022						
Superfície total	<b>3,00 m<sup>2</sup></b>	<input checked="" type="checkbox"/> Amb explotació comercial	<table border="1"> <tr> <td>A</td> <td>Fites</td> <td>B</td> </tr> <tr> <td>N5</td> <td></td> <td>N6</td> </tr> </table>	A	Fites	B	N5		N6
A	Fites	B							
N5		N6							
<input checked="" type="checkbox"/> Ocupa DPMT	3,00 m <sup>2</sup>	X	Georeferència (ETRS89) Y						
<input type="checkbox"/> Ocupa ZSP	m <sup>2</sup>		514322,0 4678787,0						
<input type="checkbox"/> Té ubicació alternativa <input type="checkbox"/> Zona Portuària									
<b>1 Instal·lacions</b>									
Punt d'amarrament i passera (si necessari)		Unitats	Superfície m <sup>2</sup>						
		1	3,00						
		Inici	Finalització						
		01-04-22	31-10-22						

Descripció / Observacions

Un punt d'amarrament d'embarcació de transport turístic de passatgers. Està vinculada amb el punt de venda de tiquets AC-05

Licitació en tràmit

Codi d'activitat	Activitat	Inici temporada	Fi temporada						
<b>AC - 5</b>	<b>Altres explotacions comercials</b>	01-04-2022	31-10-2022						
Superfície total	<b>4,00 m<sup>2</sup></b>	<input checked="" type="checkbox"/> Amb explotació comercial	<table border="1"> <tr> <td>A</td> <td>Fites</td> <td>B</td> </tr> <tr> <td>N5</td> <td></td> <td>N6</td> </tr> </table>	A	Fites	B	N5		N6
A	Fites	B							
N5		N6							
<input checked="" type="checkbox"/> Ocupa DPMT	4,00 m <sup>2</sup>	X	Georeferència (ETRS89) Y						
<input type="checkbox"/> Ocupa ZSP	m <sup>2</sup>		514636,0 4679011,0						
<input type="checkbox"/> Té ubicació alternativa <input type="checkbox"/> Zona Portuària									
<b>1 Instal·lacions</b>									
Quiosc venda de tiquets		Unitats	Superfície m <sup>2</sup>						
		1	4,00						
		Inici	Finalització						
		01-04-22	31-10-22						

Descripció / Observacions

Quiosc per la venda de tiquets de transport marítim de passatgers. Associat a AC-04 (Nova)

Licitació en tràmit.

## Fitxes d'activitats

**Roses****Any 2022**

Platja o paratge on es volen portar a terme les activitats i ocupacions que es relacionen

**17152NOV****Platja Nova****Urbana****Dades de l'activitat que s'hi vol fer i de l'espai que es vol ocupar**

Codi d'activitat	Activitat	Inici temporada	Fi temporada						
<b>AC - 6</b>	<b>Altres explotacions comercials</b>	01-04-2022	31-10-2022						
Superfície total	<b>3,00 m<sup>2</sup></b>	<input checked="" type="checkbox"/> Amb explotació comercial	<table border="1"> <tr> <td>A</td> <td>Fites</td> <td>B</td> </tr> <tr> <td>N5</td> <td></td> <td>N6</td> </tr> </table>	A	Fites	B	N5		N6
A	Fites	B							
N5		N6							
<input checked="" type="checkbox"/> Ocupa DPMT	3,00 m <sup>2</sup>	X	Georeferència (ETRS89) Y						
<input type="checkbox"/> Ocupa ZSP	m <sup>2</sup>	514286,0	4678767,0						
<input type="checkbox"/> Té ubicació alternativa <input type="checkbox"/> Zona Portuària									
<b>1 Instal·lacions</b>									
Punt d'amarrament i passera (si necessari)		Unitats	Superfície m <sup>2</sup>						
		1	3,00						
		Inici	Finalització						
		01-04-22	31-10-22						

Descripció / Observacions

Un punt d'amarrament d'embarcació de transport turístic de passatgers. Està vinculada amb el punt de venda de tiquets AC-01.

Licitació en tràmit.

Codi d'activitat	Activitat	Inici temporada	Fi temporada						
<b>AC - 7</b>	<b>Altres explotacions comercials</b>	01-04-2022	31-10-2022						
Superfície total	<b>3,00 m<sup>2</sup></b>	<input checked="" type="checkbox"/> Amb explotació comercial	<table border="1"> <tr> <td>A</td> <td>Fites</td> <td>B</td> </tr> <tr> <td>N5</td> <td></td> <td>N6</td> </tr> </table>	A	Fites	B	N5		N6
A	Fites	B							
N5		N6							
<input checked="" type="checkbox"/> Ocupa DPMT	3,00 m <sup>2</sup>	X	Georeferència (ETRS89) Y						
<input type="checkbox"/> Ocupa ZSP	m <sup>2</sup>	514343,0	4678788,0						
<input type="checkbox"/> Té ubicació alternativa <input type="checkbox"/> Zona Portuària									
<b>1 Instal·lacions</b>									
Punt d'amarrament i passera (si necessari)		Unitats	Superfície m <sup>2</sup>						
		1	3,00						
		Inici	Finalització						
		01-04-22	31-10-22						

Descripció / Observacions

Un punt d'amarrament d'embarcació de transport turístic de passatgers. Està vinculada amb el punt de venda de tiquets AC-10.

Licitació en tràmit.

Codi d'activitat	Activitat	Inici temporada	Fi temporada						
<b>AC - 10</b>	<b>Altres explotacions comercials</b>	01-04-2022	31-10-2022						
Superfície total	<b>4,00 m<sup>2</sup></b>	<input checked="" type="checkbox"/> Amb explotació comercial	<table border="1"> <tr> <td>A</td> <td>Fites</td> <td>B</td> </tr> <tr> <td>N5</td> <td></td> <td>N6</td> </tr> </table>	A	Fites	B	N5		N6
A	Fites	B							
N5		N6							
<input checked="" type="checkbox"/> Ocupa DPMT	4,00 m <sup>2</sup>	X	Georeferència (ETRS89) Y						
<input type="checkbox"/> Ocupa ZSP	m <sup>2</sup>	514636,0	4679011,0						
<input type="checkbox"/> Té ubicació alternativa <input type="checkbox"/> Zona Portuària									
<b>1 Instal·lacions</b>									
Quiosc de venda de tiquets		Unitats	Superfície m <sup>2</sup>						
		1	4,00						
		Inici	Finalització						
		01-04-22	31-10-22						

Descripció / Observacions

Quiosc per la venda de tiquets de transport marítim de passatgers. Associat a AC-07 (Nova)

Licitació en tràmit.

Codi d'activitat	Activitat	Inici temporada	Fi temporada						
<b>AC - 11</b>	<b>Altres explotacions comercials</b>	01-04-2022	31-10-2022						
Superfície total	<b>4,00 m<sup>2</sup></b>	<input checked="" type="checkbox"/> Amb explotació comercial	<table border="1"> <tr> <td>A</td> <td>Fites</td> <td>B</td> </tr> <tr> <td>N5</td> <td></td> <td>N6</td> </tr> </table>	A	Fites	B	N5		N6
A	Fites	B							
N5		N6							
<input checked="" type="checkbox"/> Ocupa DPMT	4,00 m <sup>2</sup>	X	Georeferència (ETRS89) Y						
<input type="checkbox"/> Ocupa ZSP	m <sup>2</sup>	514364,0	4679011,0						
<input type="checkbox"/> Té ubicació alternativa <input type="checkbox"/> Zona Portuària									
<b>1 Instal·lacions</b>									
Quiosc de venda de tiquets		Unitats	Superfície m <sup>2</sup>						
		1	4,00						
		Inici	Finalització						
		01-04-22	31-10-22						

Descripció / Observacions

Quiosc per la venda de tiquets de transport marítim de passatgers. Associat a AC-03 (Nova).

Licitació en tràmit.

## Fitxes d'activitats

**Roses****Any 2022**

Platja o paratge on es volen portar a terme les activitats i ocupacions que es relacionen

**17152NOV Platja Nova****Urbana****Dades de l'activitat que s'hi vol fer i de l'espai que es vol ocupar**

Codi d'activitat	Activitat	Inici temporada	Fi temporada
<b>AC - 12</b>	<b>Altres explotacions comercials</b>	01-04-2022	31-10-2022
Superfície total	<b>4,00</b> m <sup>2</sup>	<input checked="" type="checkbox"/> Amb explotació comercial	A Fites B N5 N6
<input checked="" type="checkbox"/> Ocupa DPMT	4,00 m <sup>2</sup>	X Georeferència (ETRS89)	Y 514636,0 4679011,0
<input type="checkbox"/> Ocupa ZSP	m <sup>2</sup>	Descripció / Observacions	
<input type="checkbox"/> Té ubicació alternativa	<input type="checkbox"/> Zona Portuària	Quiosc per la venda de tiquets de transport marítim de passatgers. Associat a AC-02. Licitació en tràmit.	
<b>1 Instal·lacions</b>		Unitats	Superfície m <sup>2</sup>
Quiosc de venda de tiquets		1	4,00
		Inici	Finalització
		01-04-22	31-10-22

Codi d'activitat	Activitat	Inici temporada	Fi temporada
<b>AC - 23</b>	<b>Altres explotacions comercials</b>	01-03-2022	30-11-2022
Superfície total	<b>1.049,00</b> m <sup>2</sup>	<input checked="" type="checkbox"/> Amb explotació comercial	A Fites B N3 N7
<input checked="" type="checkbox"/> Ocupa DPMT	1.049,00 m <sup>2</sup>	X Georeferència (ETRS89)	Y 514386,0 4679003,0
<input type="checkbox"/> Ocupa ZSP	m <sup>2</sup>	Descripció / Observacions	
<input type="checkbox"/> Té ubicació alternativa	<input type="checkbox"/> Zona Portuària	Aparcament en zona blava pe a 76 places i amb una superfície de 1.049 m <sup>2</sup> .	

Codi d'activitat	Activitat	Inici temporada	Fi temporada
<b>AN - 10</b>	<b>Altres ocupacions no comercials</b>	01-03-2022	30-11-2022
Superfície total	<b>12,00</b> m <sup>2</sup>	<input type="checkbox"/> Amb explotació comercial	A Fites B N1 N2
<input checked="" type="checkbox"/> Ocupa DPMT	12,00 m <sup>2</sup>	X Georeferència (ETRS89)	Y 514233,0 4679124,0
<input type="checkbox"/> Ocupa ZSP	m <sup>2</sup>	Descripció / Observacions	
<input type="checkbox"/> Té ubicació alternativa	<input type="checkbox"/> Zona Portuària	Mòdul auxiliar per emmagatzematge i usos auxiliars vinculats a l'Àrea d'esports municipal. Mòdul d'aproximadament 6 x 2 x 2,3 m	
<b>1 Instal·lacions</b>		Unitats	Superfície m <sup>2</sup>
Mòdul de 6 x 2 x 2,3 m		1	12,00
		Inici	Finalització
		01-03-22	30-11-22

Codi d'activitat	Activitat	Inici temporada	Fi temporada
<b>CA - 6</b>	<b>Canal d'entrada i sortida d'embarcacions</b>	01-04-2022	31-10-2022
Superfície total	<b>5.000,00</b> m <sup>2</sup>	<input type="checkbox"/> Amb explotació comercial	A Fites B N1 N2
<input checked="" type="checkbox"/> Ocupa DPMT	5.000,00 m <sup>2</sup>	X Georeferència (ETRS89)	Y 514160,0 4679090,0
<input type="checkbox"/> Ocupa ZSP	m <sup>2</sup>	Descripció / Observacions	
<input type="checkbox"/> Té ubicació alternativa	<input type="checkbox"/> Zona Portuària	Canal d'entrada i sortida d'embarcacions sense motor autoritzades (ús privatiu). (25 m ample) Vinculat a LV-06 (patins).	



**Fitxes d'activitats****Roses****Any 2022**

Platja o paratge on es volen portar a terme les activitats i ocupacions que es relacionen

**17152NOV Platja Nova****Urbana****Dades de lactivitat que s'hi vol fer i de l'espai que es vol ocupar**

Codi d'activitat	Activitat	Inici temporada	Fi temporada
<b>CA - 7</b>	<b>Canal d'entrada i sortida d'embarcacions</b>	01-04-2022	31-10-2022
Superfície total	<b>13.600,00 m<sup>2</sup></b>	<input type="checkbox"/> Amb explotació comercial	A Fites B N4 N7
<input checked="" type="checkbox"/> Ocupa DPMT	13.600,00 m <sup>2</sup>	X Georeferència (ETRS89)	Y
<input type="checkbox"/> Ocupa ZSP	m <sup>2</sup>	514283,0	4678814,0
Descripció / Observacions			
Canal d'entrada i sortida d'embarcacions a motor autoritzades (ús privatiu). Vinculat a AC-07, AC-04, AC-06			
<input type="checkbox"/> Té ubicació alternativa <input type="checkbox"/> Zona Portuària			

Codi d'activitat	Activitat	Inici temporada	Fi temporada
<b>DU - 5</b>	<b>Dutxes</b>	01-03-2022	31-12-2022
Superfície total	<b>0,00 m<sup>2</sup></b>	<input type="checkbox"/> Amb explotació comercial	A Fites B N4 N5
<input checked="" type="checkbox"/> Ocupa DPMT	m <sup>2</sup>	X Georeferència (ETRS89)	Y
<input type="checkbox"/> Ocupa ZSP	m <sup>2</sup>	514358,0	4679011,0
Descripció / Observacions			
Dutxes (1) i rentapeus (4) a la platja de la Nova			
<input type="checkbox"/> Té ubicació alternativa <input type="checkbox"/> Zona Portuària			
<b>2 Instal·lacions</b>			
	Unitats	Superfície m <sup>2</sup>	Inici Finalització
Dutxes	1	0,00	01-03-22 31-12-22
Rentapeus	4	0,00	01-03-22 31-12-22

Codi d'activitat	Activitat	Inici temporada	Fi temporada
<b>EI - 1</b>	<b>Element informatiu</b>	01-03-2022	31-12-2022
Superfície total	<b>1,00 m<sup>2</sup></b>	<input type="checkbox"/> Amb explotació comercial	A Fites B N2 N3
<input checked="" type="checkbox"/> Ocupa DPMT	1,00 m <sup>2</sup>	X Georeferència (ETRS89)	Y
<input type="checkbox"/> Ocupa ZSP	m <sup>2</sup>	514324,0	4679122,0
Descripció / Observacions			
Element informatiu d'activitats de promoció municipal (tòtem informatiu) amb unes dimensions de 1x1x3 m d'alçada.			
<input type="checkbox"/> Té ubicació alternativa <input type="checkbox"/> Zona Portuària			
<b>1 Instal·lacions</b>			
	Unitats	Superfície m <sup>2</sup>	Inici Finalització
Cartell informatiu	1	1,00	01-03-22 31-12-22

Codi d'activitat	Activitat	Inici temporada	Fi temporada
<b>GA - 11</b>	<b>Gandules</b>	01-03-2022	30-11-2022
Superfície total	<b>40,00 m<sup>2</sup></b>	<input checked="" type="checkbox"/> Amb explotació comercial	A Fites B N4 N5
<input checked="" type="checkbox"/> Ocupa DPMT	40,00 m <sup>2</sup>	X Georeferència (ETRS89)	Y
<input type="checkbox"/> Ocupa ZSP	m <sup>2</sup>	514375,0	4678943,0
Descripció / Observacions			
20 gandules de 2m2/ut. La ubicació no és fixa. Inclou lloguer de para-sol. Licitació en tràmit.			
<input type="checkbox"/> Té ubicació alternativa <input type="checkbox"/> Zona Portuària			



## Fitxes d'activitats

**Roses****Any 2022**

Platja o paratge on es volen portar a terme les activitats i ocupacions que es relacionen

**17152NOV Platja Nova****Urbana****Dades de l'activitat que s'hi vol fer i de l'espai que es vol ocupar**

Codi d'activitat	Activitat	Inici temporada	Fi temporada
<b>GA - 12</b>	<b>Gandules</b>	01-03-2022	30-11-2022
Superfície total	<b>80,00</b> m <sup>2</sup>	<input checked="" type="checkbox"/> Amb explotació comercial	A Fites B N2 N3
<input checked="" type="checkbox"/> Ocupa DPMT	80,00 m <sup>2</sup>	X Georeferència (ETRS89)	Y
<input type="checkbox"/> Ocupa ZSP	m <sup>2</sup>	514286,0	4679078,0
Descripció / Observacions			
40 gandules de 2m <sup>2</sup> /ut. La ubicació no és fixa. Inclou lloguer de para-sol.			
<input type="checkbox"/> Té ubicació alternativa <input type="checkbox"/> Zona Portuària			
Licitació en tràmit.			

Codi d'activitat	Activitat	Inici temporada	Fi temporada
<b>LV - 6</b>	<b>Lloguer d'embarcacions sense motor</b>	01-04-2022	31-10-2022
Superfície total	<b>52,00</b> m <sup>2</sup>	<input checked="" type="checkbox"/> Amb explotació comercial	A Fites B N1 N2
<input checked="" type="checkbox"/> Ocupa DPMT	52,00 m <sup>2</sup>	X Georeferència (ETRS89)	Y
<input type="checkbox"/> Ocupa ZSP	m <sup>2</sup>	514217,0	4679112,0
Descripció / Observacions			
8 patins de 6,5 m <sup>2</sup> /ut			
<input type="checkbox"/> Té ubicació alternativa <input type="checkbox"/> Zona Portuària			
Licitació en tràmit.			

1 Instal·lacions	Unitats	Superfície m <sup>2</sup>	Inici	Finalització
Patins	8	6,50	01-04-22	31-10-22

Codi d'activitat	Activitat	Inici temporada	Fi temporada
<b>PS - 6</b>	<b>Papereres</b>	01-03-2022	30-11-2022
Superfície total	<b>6,00</b> m <sup>2</sup>	<input type="checkbox"/> Amb explotació comercial	A Fites B N1 N2
<input checked="" type="checkbox"/> Ocupa DPMT	m <sup>2</sup>	X Georeferència (ETRS89)	Y
<input type="checkbox"/> Ocupa ZSP	m <sup>2</sup>	514352,0	4678991,0
Descripció / Observacions			
Papereres a la platja La Nova (13)			
<input type="checkbox"/> Té ubicació alternativa <input type="checkbox"/> Zona Portuària			

1 Instal·lacions	Unitats	Superfície m <sup>2</sup>	Inici	Finalització
Papereres	13	6,00	01-03-22	30-11-22

Codi d'activitat	Activitat	Inici temporada	Fi temporada
<b>RA - 5</b>	<b>Rampa d'accés</b>	01-03-2022	31-10-2022
Superfície total	<b>66,00</b> m <sup>2</sup>	<input type="checkbox"/> Amb explotació comercial	A Fites B N2 N3
<input checked="" type="checkbox"/> Ocupa DPMT	m <sup>2</sup>	X Georeferència (ETRS89)	Y
<input type="checkbox"/> Ocupa ZSP	m <sup>2</sup>	514259,0	4679086,0
Descripció / Observacions			
Passera de fusta			
<input type="checkbox"/> Té ubicació alternativa <input type="checkbox"/> Zona Portuària			

1 Instal·lacions	Unitats	Superfície m <sup>2</sup>	Inici	Finalització
Passeres	1	66,00	01-03-22	31-10-22

## Fitxes d'activitats

**Roses****Any 2022**

Platja o paratge on es volen portar a terme les activitats i ocupacions que es relacionen

**17152NOV Platja Nova****Urbana****Dades de l'activitat que s'hi vol fer i de l'espai que es vol ocupar**

Codi d'activitat	Activitat	Inici temporada	Fi temporada
<b>RA - 6</b>	<b>Rampa d'accés</b>	01-03-2022	31-10-2022
Superfície total	<b>10,50</b> m <sup>2</sup>	<input type="checkbox"/> Amb explotació comercial	A Fites B N4 N5
<input checked="" type="checkbox"/> Ocupa DPMT	m <sup>2</sup>	X Georeferència (ETRS89)	Y 514353,0 4679017,0
<input type="checkbox"/> Ocupa ZSP	m <sup>2</sup>	Descripció / Observacions	
<input type="checkbox"/> Té ubicació alternativa	<input type="checkbox"/> Zona Portuària	Passera de fusta.	
<b>1 Instal·lacions</b>	Unitats	Superfície m <sup>2</sup>	Inici Finalització
Passeres	1	10,50	01-03-22 31-10-22

Codi d'activitat	Activitat	Inici temporada	Fi temporada
<b>RA - 7</b>	<b>Rampa d'accés</b>	01-03-2022	31-10-2022
Superfície total	<b>12,00</b> m <sup>2</sup>	<input type="checkbox"/> Amb explotació comercial	A Fites B N5 N6
<input checked="" type="checkbox"/> Ocupa DPMT	m <sup>2</sup>	X Georeferència (ETRS89)	Y 514400,0 4678915,0
<input type="checkbox"/> Ocupa ZSP	m <sup>2</sup>	Descripció / Observacions	
<input type="checkbox"/> Té ubicació alternativa	<input type="checkbox"/> Zona Portuària	Passera de fusta	
<b>1 Instal·lacions</b>	Unitats	Superfície m <sup>2</sup>	Inici Finalització
Passeres	1	12,00	01-03-22 31-10-22

Codi d'activitat	Activitat	Inici temporada	Fi temporada
<b>TO - 5</b>	<b>Torre de vigilància</b>	01-03-2022	31-12-2022
Superfície total	<b>3,00</b> m <sup>2</sup>	<input type="checkbox"/> Amb explotació comercial	A Fites B N2 N3
<input checked="" type="checkbox"/> Ocupa DPMT	3,00 m <sup>2</sup>	X Georeferència (ETRS89)	Y 514309,0 4679100,0
<input type="checkbox"/> Ocupa ZSP	m <sup>2</sup>	Descripció / Observacions	
<input type="checkbox"/> Té ubicació alternativa	<input type="checkbox"/> Zona Portuària	Torre de vigilància (sense ànim de lucre) per el servei de socorrisme.	
<b>1 Instal·lacions</b>	Unitats	Superfície m <sup>2</sup>	Inici Finalització
Torre de vigilància	1	3,00	01-03-22 31-12-22

Codi d'activitat	Activitat	Inici temporada	Fi temporada
<b>WC - 2</b>	<b>Sanitaris</b>	01-03-2022	31-12-2022
Superfície total	<b>12,50</b> m <sup>2</sup>	<input type="checkbox"/> Amb explotació comercial	A Fites B N1 N2
<input checked="" type="checkbox"/> Ocupa DPMT	12,50 m <sup>2</sup>	X Georeferència (ETRS89)	Y 514234,0 4679142,0
<input type="checkbox"/> Ocupa ZSP	m <sup>2</sup>	Descripció / Observacions	
<input type="checkbox"/> Té ubicació alternativa	<input type="checkbox"/> Zona Portuària	Mòdul de serveis higiènics (No comercial. Sense ànim de lucre)	
<b>1 Instal·lacions</b>	Unitats	Superfície m <sup>2</sup>	Inici Finalització
Sanitaris per a persones amb mobilitat reduïda	1	12,50	01-03-22 31-12-22

## Fitxes d'activitats

**Roses****Any 2022**

Platja o paratge on es volen portar a terme les activitats i ocupacions que es relacionen

**17152NOV Platja Nova****Urbana****Dades de l'activitat que s'hi vol fer i de l'espai que es vol ocupar**

Codi d'activitat	Activitat	Inici temporada	Fi temporada
<b>ZN - 1</b>	<b>Zona d'esbarjo no comercial</b>	01-03-2022	31-12-2022
Superfície total	<b>300,00</b> m <sup>2</sup>	<input type="checkbox"/> Amb explotació comercial	A Fites B N2 N3
<input checked="" type="checkbox"/> Ocupa DPMT	300,00 m <sup>2</sup>	<input type="checkbox"/> Té ubicació alternativa	<input type="checkbox"/> Zona Portuària
<input type="checkbox"/> Ocupa ZSP	m <sup>2</sup>	Descripció / Observacions	
Zona municipal club infantil (sense ànim de lucre)			
<b>1 Instal·lacions</b>		Unitats	Superfície m <sup>2</sup>
Cobert lleuger, tanca perimetral i mòdul		1	300,00
		Inici	Finalització
		01-03-22	31-12-22

Codi d'activitat	Activitat	Inici temporada	Fi temporada
<b>ZN - 9</b>	<b>Zona d'esbarjo no comercial</b>	01-03-2022	31-12-2022
Superfície total	<b>200,00</b> m <sup>2</sup>	<input type="checkbox"/> Amb explotació comercial	A Fites B N6 N7
<input checked="" type="checkbox"/> Ocupa DPMT	m <sup>2</sup>	<input type="checkbox"/> Té ubicació alternativa	<input type="checkbox"/> Zona Portuària
<input type="checkbox"/> Ocupa ZSP	m <sup>2</sup>	Descripció / Observacions	
Àrea lúdica infantil amb instal·lacions i jocs infantils (sense ànim de lucre).			
<b>1 Instal·lacions</b>		Unitats	Superfície m <sup>2</sup>
Instal·lacions i jocs infantils		1	200,00
		Inici	Finalització
		01-03-22	31-12-22

Platja o paratge on es volen portar a terme les activitats i ocupacions que es relacionen

**17152RAS Platja del Rastrell****Urbana****Dades de l'activitat que s'hi vol fer i de l'espai que es vol ocupar**

Codi d'activitat	Activitat	Inici temporada	Fi temporada
<b>AB - 14</b>	<b>Abalisament</b>	01-04-2022	31-10-2022
Superfície total	<b>0,00</b> m <sup>2</sup>	<input type="checkbox"/> Amb explotació comercial	A Fites B M7 N2
<input checked="" type="checkbox"/> Ocupa DPMT	m <sup>2</sup>	<input type="checkbox"/> Té ubicació alternativa	<input type="checkbox"/> Zona Portuària
<input type="checkbox"/> Ocupa ZSP	m <sup>2</sup>	Descripció / Observacions	
Abalisament zona de bany, amb nombre, ubicació i tipologia de boies segons plànols i taula de boies / abalisaments			

Codi d'activitat	Activitat	Inici temporada	Fi temporada
<b>AC - 8</b>	<b>Altres explotacions comercials</b>	01-03-2022	31-12-2022
Superfície total	<b>3,00</b> m <sup>2</sup>	<input checked="" type="checkbox"/> Amb explotació comercial	A Fites B M4 M5
<input checked="" type="checkbox"/> Ocupa DPMT	3,00 m <sup>2</sup>	<input type="checkbox"/> Té ubicació alternativa	<input type="checkbox"/> Zona Portuària
<input type="checkbox"/> Ocupa ZSP	m <sup>2</sup>	Descripció / Observacions	
Ús comercial, venda de productes tipus roba, complements, bijuteria i altres objectes destinats al turisme.			

**Fitxes d'activitats****Roses****Any 2022**

Platja o paratge on es volen portar a terme les activitats i ocupacions que es relacionen

**17152RAS Platja del Rastrell****Urbana****Dades de l'activitat que s'hi vol fer i de l'espai que es vol ocupar**

Codi d'activitat	Activitat	Inici temporada	Fi temporada
<b>AC - 9</b>	<b>Altres explotacions comercials</b>	01-03-2022	31-12-2022
Superfície total	<b>8,00</b> m <sup>2</sup>	<input checked="" type="checkbox"/> Amb explotació comercial	A Fites B M2 M3
<input checked="" type="checkbox"/> Ocupa DPMT	8,00 m <sup>2</sup>	X Georeferència (ETRS89)	Y
<input type="checkbox"/> Ocupa ZSP	m <sup>2</sup>	513877,0	4679222,0
Descripció / Observacions			
Ús comercial, venda de productes tipus roba, complements, bijuteria i altres objectes destinats al turisme.			
<input type="checkbox"/> Té ubicació alternativa <input type="checkbox"/> Zona Portuària			

Codi d'activitat	Activitat	Inici temporada	Fi temporada
<b>AC - 14</b>	<b>Altres explotacions comercials</b>	01-03-2022	31-12-2022
Superfície total	<b>10,00</b> m <sup>2</sup>	<input checked="" type="checkbox"/> Amb explotació comercial	A Fites B N1 N2
<input checked="" type="checkbox"/> Ocupa DPMT	m <sup>2</sup>	X Georeferència (ETRS89)	Y
<input type="checkbox"/> Ocupa ZSP	m <sup>2</sup>	513920,0	4679206,0
Descripció / Observacions			
Quiosc per la venda de tiquets per transport turístic de passatgers (trenet turístic).			
<input type="checkbox"/> Té ubicació alternativa <input type="checkbox"/> Zona Portuària			

Codi d'activitat	Activitat	Inici temporada	Fi temporada
<b>AN - 6</b>	<b>Altres ocupacions no comercials</b>	01-03-2022	30-11-2022
Superfície total	<b>12,00</b> m <sup>2</sup>	<input type="checkbox"/> Amb explotació comercial	A Fites B M5 M3
<input checked="" type="checkbox"/> Ocupa DPMT	12,00 m <sup>2</sup>	X Georeferència (ETRS89)	Y
<input type="checkbox"/> Ocupa ZSP	m <sup>2</sup>	513393,0	4679164,0
Descripció / Observacions			
Mòdul auxiliar per emmagatzematge de material esportiu durant la temporada, vinculat a la zona esportiva municipal situada a la platja del Ratsrell (CE-02). Mòdul d'aproximadament 6 x 2 x 2,3 m			
<input type="checkbox"/> Té ubicació alternativa <input type="checkbox"/> Zona Portuària			
<b>1 Instal·lacions</b>	Unitats	Superfície m <sup>2</sup>	Inici Finalització
Mòdul de 6 x 2 x 2,3 m	1	12,00	01-03-22 30-11-22

Codi d'activitat	Activitat	Inici temporada	Fi temporada
<b>CA - 17</b>	<b>Canal d'entrada i sortida d'embarcacions</b>	01-04-2022	31-10-2022
Superfície total	<b>9.750,00</b> m <sup>2</sup>	<input type="checkbox"/> Amb explotació comercial	A Fites B M2 M5
<input checked="" type="checkbox"/> Ocupa DPMT	m <sup>2</sup>	X Georeferència (ETRS89)	Y
<input type="checkbox"/> Ocupa ZSP	m <sup>2</sup>	513464,0	4679127,0
Descripció / Observacions			
Canal d'entrada i sortida per a practicants d'esports nàutics.			
Ús per l'escola de windsurf.			
Longitud= 130 m Amplada mitjana = 75 m Superfície= 9.750 m2			
<b>1 Instal·lacions</b>	Unitats	Superfície m <sup>2</sup>	Inici Finalització
Canal d'entrada i sortida d'embarcacions	1	9.750,00	01-04-22 31-10-22

## Fitxes d'activitats

**Roses****Any 2022**

Platja o paratge on es volen portar a terme les activitats i ocupacions que es relacionen

**17152RAS Platja del Rastrell****Urbana****Dades de l'activitat que s'hi vol fer i de l'espai que es vol ocupar**

Codi d'activitat	Activitat	Inici temporada	Fi temporada
<b>CE - 2</b>	<b>Camp d'esports</b>	01-02-2022	31-12-2022
Superfície total	<b>3.300,00</b> m <sup>2</sup>	<input type="checkbox"/> Amb explotació comercial	A Fites B M2 M5
<input checked="" type="checkbox"/> Ocupa DPMT	m <sup>2</sup>	X Georeferència (ETRS89)	Y
<input type="checkbox"/> Ocupa ZSP	m <sup>2</sup>	513457,0	4679202,0
<input type="checkbox"/> Té ubicació alternativa <input type="checkbox"/> Zona Portuària			
<b>2 Instal·lacions</b>			
Porteries de futbol	Unitats	Superfície m <sup>2</sup>	Inici Finalització
	1	3.300,00	01-02-22 31-12-22
Boulder	1	5,00	01-02-22 31-12-22

Descripció / Observacions  
Zona lúdico - esportiva amb porteries de futbol, xarxes i grades de petit format en ocasions puntuals (sense ànim de lucre) i boulder.

Codi d'activitat	Activitat	Inici temporada	Fi temporada
<b>CS - 4</b>	<b>Caseta de salvament</b>	18-06-2022	18-09-2022
Superfície total	<b>15,00</b> m <sup>2</sup>	<input type="checkbox"/> Amb explotació comercial	A Fites B M3 M5
<input checked="" type="checkbox"/> Ocupa DPMT	15,00 m <sup>2</sup>	X Georeferència (ETRS89)	Y
<input type="checkbox"/> Ocupa ZSP	m <sup>2</sup>	513431,0	4679162,0
<input type="checkbox"/> Té ubicació alternativa <input type="checkbox"/> Zona Portuària			
<b>1 Instal·lacions</b>			
Caseta de salvament o primers auxilis	Unitats	Superfície m <sup>2</sup>	Inici Finalització
	1	15,00	18-06-22 18-09-22

Descripció / Observacions  
Mòdul sanitari de salvament i socorrisme de les platges (sense ànim de lucre). Servei del 24/6 a l' 11/9

Codi d'activitat	Activitat	Inici temporada	Fi temporada
<b>CS - 7</b>	<b>Caseta de salvament</b>	18-06-2022	18-09-2022
Superfície total	<b>20,00</b> m <sup>2</sup>	<input type="checkbox"/> Amb explotació comercial	A Fites B M3 M5
<input checked="" type="checkbox"/> Ocupa DPMT	20,00 m <sup>2</sup>	X Georeferència (ETRS89)	Y
<input type="checkbox"/> Ocupa ZSP	m <sup>2</sup>	514115,0	4679196,0
<input type="checkbox"/> Té ubicació alternativa <input type="checkbox"/> Zona Portuària			
<b>1 Instal·lacions</b>			
Caseta de salvament o primers auxilis	Unitats	Superfície m <sup>2</sup>	Inici Finalització
	1	20,00	18-06-22 18-09-22

Descripció / Observacions  
Mòdul sanitari de salvament i socorrisme de les platges (sense ànim de lucre).  
Servei del 24/6 a l' 11/9

Codi d'activitat	Activitat	Inici temporada	Fi temporada
<b>CS - 9</b>	<b>Caseta de salvament</b>	18-06-2022	18-09-2022
Superfície total	<b>15,00</b> m <sup>2</sup>	<input type="checkbox"/> Amb explotació comercial	A Fites B M3 M5
<input checked="" type="checkbox"/> Ocupa DPMT	15,00 m <sup>2</sup>	X Georeferència (ETRS89)	Y
<input type="checkbox"/> Ocupa ZSP	m <sup>2</sup>	513376,0	4679191,0
<input type="checkbox"/> Té ubicació alternativa <input type="checkbox"/> Zona Portuària			
<b>1 Instal·lacions</b>			
Caseta de salvament o primers auxilis	Unitats	Superfície m <sup>2</sup>	Inici Finalització
	1	15,00	18-06-22 18-09-22

Descripció / Observacions  
Mòdul sanitari de salvament i socorrisme de les platges (sense ànim de lucre).  
Servei del 24/6 a l' 11/9

## Fitxes d'activitats

**Roses****Any 2022**

Platja o paratge on es volen portar a terme les activitats i ocupacions que es relacionen

**17152RAS Platja del Rastrell****Urbana****Dades de l'activitat que s'hi vol fer i de l'espai que es vol ocupar**

Codi d'activitat	Activitat	Inici temporada	Fi temporada
<b>DU - 6</b>	<b>Dutxes</b>	01-03-2022	31-12-2022
Superfície total	<b>0,00</b> m <sup>2</sup>	<input type="checkbox"/> Amb explotació comercial	A Fites B M3 M5
<input checked="" type="checkbox"/> Ocupa DPMT	m <sup>2</sup>	X Georeferència (ETRS89)	Y
<input type="checkbox"/> Ocupa ZSP	m <sup>2</sup>	513932,0	4679201,0
<input type="checkbox"/> Té ubicació alternativa <input type="checkbox"/> Zona Portuària			
<b>2 Instal·lacions</b>			
	Unitats	Superfície m <sup>2</sup>	Inici Finalització
Dutxes	2	0,00	01-03-22 31-12-22
Rentapeus	7	0,00	01-03-22 31-12-22

Descripció / Observacions  
Dutxes (2) i rentapeus (7) a la platja del Rastrell.

Codi d'activitat	Activitat	Inici temporada	Fi temporada
<b>EN - 1</b>	<b>Escola nàutica</b>	01-04-2022	31-10-2022
Superfície total	<b>80,00</b> m <sup>2</sup>	<input checked="" type="checkbox"/> Amb explotació comercial	A Fites B M3 M4
<input checked="" type="checkbox"/> Ocupa DPMT	80,00 m <sup>2</sup>	X Georeferència (ETRS89)	Y
<input type="checkbox"/> Ocupa ZSP	m <sup>2</sup>	513469,0	4679179,0
<input type="checkbox"/> Té ubicació alternativa <input type="checkbox"/> Zona Portuària			
<b>1 Instal·lacions</b>			
	Unitats	Superfície m <sup>2</sup>	Inici Finalització
Escola nàutica	1	80,00	01-04-22 31-10-22

Descripció / Observacions  
Escola de winsurf.  
Licitació en tràmit.

Codi d'activitat	Activitat	Inici temporada	Fi temporada
<b>GA - 13</b>	<b>Gandules</b>	01-03-2022	30-11-2022
Superfície total	<b>50,00</b> m <sup>2</sup>	<input checked="" type="checkbox"/> Amb explotació comercial	A Fites B M3 M5
<input checked="" type="checkbox"/> Ocupa DPMT	50,00 m <sup>2</sup>	X Georeferència (ETRS89)	Y
<input type="checkbox"/> Ocupa ZSP	m <sup>2</sup>	513510,0	4679183,0
<input type="checkbox"/> Té ubicació alternativa <input type="checkbox"/> Zona Portuària			
Descripció / Observacions 25 gandules de 2m <sup>2</sup> /ut. La ubicació no és fixa. Inclou lloguer de para-sol. Licitació en tràmit.			

Codi d'activitat	Activitat	Inici temporada	Fi temporada
<b>GA - 14</b>	<b>Gandules</b>	01-03-2022	30-11-2022
Superfície total	<b>60,00</b> m <sup>2</sup>	<input checked="" type="checkbox"/> Amb explotació comercial	A Fites B M1 M2
<input checked="" type="checkbox"/> Ocupa DPMT	60,00 m <sup>2</sup>	X Georeferència (ETRS89)	Y
<input type="checkbox"/> Ocupa ZSP	m <sup>2</sup>	513660,0	4679205,0
<input type="checkbox"/> Té ubicació alternativa <input type="checkbox"/> Zona Portuària			
Descripció / Observacions 30 gandules de 2m <sup>2</sup> /ut. La ubicació no és fixa. Inclou lloguer de para-sol. Licitació en tràmit.			

**Fitxes d'activitats****Roses****Any 2022**

Platja o paratge on es volen portar a terme les activitats i ocupacions que es relacionen

**17152RAS Platja del Rastrell****Urbana****Dades de l'activitat que s'hi vol fer i de l'espai que es vol ocupar**

Codi d'activitat	Activitat	Inici temporada	Fi temporada						
<b>GA - 15</b>	<b>Gandules</b>	01-03-2022	30-11-2022						
Superfície total	<b>560,00</b> m <sup>2</sup>	<input checked="" type="checkbox"/> Amb explotació comercial	<table border="1"> <tr> <td>A</td> <td>Fites</td> <td>B</td> </tr> <tr> <td>M1</td> <td></td> <td>M2</td> </tr> </table>	A	Fites	B	M1		M2
A	Fites	B							
M1		M2							
<input checked="" type="checkbox"/> Ocupa DPMT	560,00 m <sup>2</sup>	X	Georeferència (ETRS89) Y						
<input type="checkbox"/> Ocupa ZSP			513754,0 4679215,0						
Descripció / Observacions									
Zona de servei vinculada a l'hotel Coral, amb 100 gandules de 2m2/ut (200m2) la ubicació no és fixa.									
<input type="checkbox"/> Té ubicació alternativa <input type="checkbox"/> Zona Portuària									

Codi d'activitat	Activitat	Inici temporada	Fi temporada						
<b>GA - 16</b>	<b>Gandules</b>	01-03-2022	30-11-2022						
Superfície total	<b>200,00</b> m <sup>2</sup>	<input checked="" type="checkbox"/> Amb explotació comercial	<table border="1"> <tr> <td>A</td> <td>Fites</td> <td>B</td> </tr> <tr> <td>M1</td> <td></td> <td>M2</td> </tr> </table>	A	Fites	B	M1		M2
A	Fites	B							
M1		M2							
<input checked="" type="checkbox"/> Ocupa DPMT	200,00 m <sup>2</sup>	X	Georeferència (ETRS89) Y						
<input type="checkbox"/> Ocupa ZSP			513821,0 4679213,0						
Descripció / Observacions									
Zona de servei vinculada a l'hotel Terraza amb 95 gandules de 2m2/ut (190m2), la ubicació no és fixa.									
<input type="checkbox"/> Té ubicació alternativa <input type="checkbox"/> Zona Portuària									

Codi d'activitat	Activitat	Inici temporada	Fi temporada						
<b>GA - 17</b>	<b>Gandules</b>	01-03-2022	30-11-2022						
Superfície total	<b>60,00</b> m <sup>2</sup>	<input checked="" type="checkbox"/> Amb explotació comercial	<table border="1"> <tr> <td>A</td> <td>Fites</td> <td>B</td> </tr> <tr> <td></td> <td>M2</td> <td>M3</td> </tr> </table>	A	Fites	B		M2	M3
A	Fites	B							
	M2	M3							
<input checked="" type="checkbox"/> Ocupa DPMT	60,00 m <sup>2</sup>	X	Georeferència (ETRS89) Y						
<input type="checkbox"/> Ocupa ZSP			513857,0 4679199,0						
Descripció / Observacions									
30 gandules de 2m2/ut. La ubicació no és fixa. Inclou lloguer de para-sol.									
Licitació en tràmit.									
<input type="checkbox"/> Té ubicació alternativa <input type="checkbox"/> Zona Portuària									

Codi d'activitat	Activitat	Inici temporada	Fi temporada						
<b>GA - 18</b>	<b>Gandules</b>	01-03-2022	30-11-2022						
Superfície total	<b>50,00</b> m <sup>2</sup>	<input checked="" type="checkbox"/> Amb explotació comercial	<table border="1"> <tr> <td>A</td> <td>Fites</td> <td>B</td> </tr> <tr> <td></td> <td>M4</td> <td>M5</td> </tr> </table>	A	Fites	B		M4	M5
A	Fites	B							
	M4	M5							
<input checked="" type="checkbox"/> Ocupa DPMT	50,00 m <sup>2</sup>	X	Georeferència (ETRS89) Y						
<input type="checkbox"/> Ocupa ZSP			514038,0 4679175,0						
Descripció / Observacions									
25 gandules de 2m2/ut. La ubicació no és fixa. Inclou lloguer de para-sol.									
Licitació en tràmit									
<input type="checkbox"/> Té ubicació alternativa <input type="checkbox"/> Zona Portuària									



## Fitxes d'activitats

**Roses****Any 2022**

Platja o paratge on es volen portar a terme les activitats i ocupacions que es relacionen

**17152RAS Platja del Rastrell****Urbana****Dades de l'activitat que s'hi vol fer i de l'espai que es vol ocupar**

Codi d'activitat	Activitat	Inici temporada	Fi temporada
<b>GU - 4</b>	<b>Guingueta (restauració)</b>	01-03-2022	31-10-2022
Superfície total	<b>120,00</b> m <sup>2</sup>	<input checked="" type="checkbox"/> Amb explotació comercial	A Fites B M1 M2
<input checked="" type="checkbox"/> Ocupa DPMT	120,00 m <sup>2</sup>	X Georeferència (ETRS89)	Y
<input type="checkbox"/> Ocupa ZSP	m <sup>2</sup>	513690,0	4679215,0
Descripció / Observacions			
Bar amb taules, cadires i para-sols, servei de taquilles, punt verd i servei higiènic adaptat d'ús públic i gratuït.			
<input type="checkbox"/> Té ubicació alternativa <input type="checkbox"/> Zona Portuària			
Licitació en tràmit.			
<b>3 Instal·lacions</b>			
		Unitats	Superfície m <sup>2</sup>
Bar		1	20,00
Terrassa		1	100,00
Lavabos per a persones amb mobilitat reduïda (d'ús públic i gratuït, no computa pel cànon)		1	14,00
		Inici	Finalització
		01-03-22	31-10-22
		01-03-22	31-10-22
		01-03-22	31-10-22

Codi d'activitat	Activitat	Inici temporada	Fi temporada
<b>PS - 7</b>	<b>Papereres</b>	01-03-2022	30-11-2022
Superfície total	<b>7,00</b> m <sup>2</sup>	<input type="checkbox"/> Amb explotació comercial	A Fites B N2 M7
<input checked="" type="checkbox"/> Ocupa DPMT	m <sup>2</sup>	X Georeferència (ETRS89)	Y
<input type="checkbox"/> Ocupa ZSP	m <sup>2</sup>	514052,0	4679175,0
Descripció / Observacions			
Papereres a la platja del Rastrell (15)			
<input type="checkbox"/> Té ubicació alternativa <input type="checkbox"/> Zona Portuària			
<b>1 Instal·lacions</b>			
		Unitats	Superfície m <sup>2</sup>
Papereres		15	7,00
		Inici	Finalització
		01-03-22	30-11-22

Codi d'activitat	Activitat	Inici temporada	Fi temporada
<b>RA - 8</b>	<b>Rampa d'accés</b>	01-03-2022	31-10-2022
Superfície total	<b>63,00</b> m <sup>2</sup>	<input type="checkbox"/> Amb explotació comercial	A Fites B M4 M5
<input checked="" type="checkbox"/> Ocupa DPMT	m <sup>2</sup>	X Georeferència (ETRS89)	Y
<input type="checkbox"/> Ocupa ZSP	m <sup>2</sup>	513419,0	4679147,0
Descripció / Observacions			
Passera de fusta			
<input type="checkbox"/> Té ubicació alternativa <input type="checkbox"/> Zona Portuària			
<b>1 Instal·lacions</b>			
		Unitats	Superfície m <sup>2</sup>
Passeres		1	63,00
		Inici	Finalització
		01-03-22	31-10-22

Codi d'activitat	Activitat	Inici temporada	Fi temporada
<b>RA - 9</b>	<b>Rampa d'accés</b>	01-03-2022	31-10-2022
Superfície total	<b>51,00</b> m <sup>2</sup>	<input type="checkbox"/> Amb explotació comercial	A Fites B M1 M2
<input checked="" type="checkbox"/> Ocupa DPMT	m <sup>2</sup>	X Georeferència (ETRS89)	Y
<input type="checkbox"/> Ocupa ZSP	m <sup>2</sup>	513634,0	4679202,0
Descripció / Observacions			
Passera de fusta			
<input type="checkbox"/> Té ubicació alternativa <input type="checkbox"/> Zona Portuària			
<b>1 Instal·lacions</b>			
		Unitats	Superfície m <sup>2</sup>
Passeres		1	51,00
		Inici	Finalització
		01-03-22	31-10-22



**Fitxes d'activitats****Roses****Any 2022**

Platja o paratge on es volen portar a terme les activitats i ocupacions que es relacionen

**17152RAS Platja del Rastrell****Urbana****Dades de l'activitat que s'hi vol fer i de l'espai que es vol ocupar**

Codi d'activitat	Activitat	Inici temporada	Fi temporada						
<b>RA - 10</b>	<b>Rampa d'accés</b>	01-03-2022	31-10-2022						
Superfície total	<b>18,00</b> m <sup>2</sup>	<input type="checkbox"/> Amb explotació comercial	<table border="1"> <tr> <td>A</td> <td>Fites</td> <td>B</td> </tr> <tr> <td>M1</td> <td></td> <td>M2</td> </tr> </table>	A	Fites	B	M1		M2
A	Fites	B							
M1		M2							
<input checked="" type="checkbox"/> Ocupa DPMT	m <sup>2</sup>	<input checked="" type="checkbox"/> Georeferència (ETRS89)	Y						
<input type="checkbox"/> Ocupa ZSP	m <sup>2</sup>	513726,0	4679214,0						
Descripció / Observacions									
Passera de fusta									
<input type="checkbox"/> Té ubicació alternativa	<input type="checkbox"/> Zona Portuària								
<b>1 Instal·lacions</b>									
Passeres	Unitats	Superfície m <sup>2</sup>	Inici Finalització						
	1	18,00	01-03-22 31-10-22						

Codi d'activitat	Activitat	Inici temporada	Fi temporada						
<b>RA - 11</b>	<b>Rampa d'accés</b>	01-03-2022	31-10-2022						
Superfície total	<b>22,50</b> m <sup>2</sup>	<input type="checkbox"/> Amb explotació comercial	<table border="1"> <tr> <td>A</td> <td>Fites</td> <td>B</td> </tr> <tr> <td>M1</td> <td></td> <td>M2</td> </tr> </table>	A	Fites	B	M1		M2
A	Fites	B							
M1		M2							
<input checked="" type="checkbox"/> Ocupa DPMT	m <sup>2</sup>	<input checked="" type="checkbox"/> Georeferència (ETRS89)	Y						
<input type="checkbox"/> Ocupa ZSP	m <sup>2</sup>	513840,0	4679202,0						
Descripció / Observacions									
Passera de fusta									
<input type="checkbox"/> Té ubicació alternativa	<input type="checkbox"/> Zona Portuària								
<b>1 Instal·lacions</b>									
Passeres	Unitats	Superfície m <sup>2</sup>	Inici Finalització						
	1	22,50	01-03-22 31-10-22						

Codi d'activitat	Activitat	Inici temporada	Fi temporada						
<b>RA - 12</b>	<b>Rampa d'accés</b>	01-03-2022	31-10-2022						
Superfície total	<b>21,00</b> m <sup>2</sup>	<input type="checkbox"/> Amb explotació comercial	<table border="1"> <tr> <td>A</td> <td>Fites</td> <td>B</td> </tr> <tr> <td>M4</td> <td></td> <td>M5</td> </tr> </table>	A	Fites	B	M4		M5
A	Fites	B							
M4		M5							
<input checked="" type="checkbox"/> Ocupa DPMT	m <sup>2</sup>	<input checked="" type="checkbox"/> Georeferència (ETRS89)	Y						
<input type="checkbox"/> Ocupa ZSP	m <sup>2</sup>	514080,0	4679174,0						
Descripció / Observacions									
Passera de fusta									
<input type="checkbox"/> Té ubicació alternativa	<input type="checkbox"/> Zona Portuària								
<b>1 Instal·lacions</b>									
Passeres	Unitats	Superfície m <sup>2</sup>	Inici Finalització						
	1	21,00	01-03-22 31-10-22						

Codi d'activitat	Activitat	Inici temporada	Fi temporada						
<b>RA - 20</b>	<b>Rampa d'accés</b>	01-03-2022	30-11-2022						
Superfície total	<b>68,00</b> m <sup>2</sup>	<input type="checkbox"/> Amb explotació comercial	<table border="1"> <tr> <td>A</td> <td>Fites</td> <td>B</td> </tr> <tr> <td>M3</td> <td></td> <td>M2</td> </tr> </table>	A	Fites	B	M3		M2
A	Fites	B							
M3		M2							
<input checked="" type="checkbox"/> Ocupa DPMT	m <sup>2</sup>	<input checked="" type="checkbox"/> Georeferència (ETRS89)	Y						
<input type="checkbox"/> Ocupa ZSP	m <sup>2</sup>	513513,0	4679212,0						
Descripció / Observacions									
Passera per facilitar l'accés a la sorra de la platja, per a persones amb diferents graus de mobilitat.									
<input type="checkbox"/> Té ubicació alternativa	<input type="checkbox"/> Zona Portuària								
<b>1 Instal·lacions</b>									
Passeres	Unitats	Superfície m <sup>2</sup>	Inici Finalització						
	1	68,00	01-03-22 30-11-22						

**Fitxes d'activitats****Roses****Any 2022**

Platja o paratge on es volen portar a terme les activitats i ocupacions que es relacionen

**17152RAS Platja del Rastrell****Urbana****Dades de l'activitat que s'hi vol fer i de l'espai que es vol ocupar**

Codi d'activitat	Activitat	Inici temporada	Fi temporada
<b>TO - 6</b>	<b>Torre de vigilància</b>	01-03-2022	31-12-2022
Superfície total	<b>3,00 m<sup>2</sup></b>	<input type="checkbox"/> Amb explotació comercial	A Fites B M6 M7
<input checked="" type="checkbox"/> Ocupa DPMT	3,00 m <sup>2</sup>	<input checked="" type="checkbox"/> Georeferència (ETRS89)	X Y 514101,0 4679176,0
<input type="checkbox"/> Ocupa ZSP	m <sup>2</sup>	Descripció / Observacions	
<input type="checkbox"/> Té ubicació alternativa <input type="checkbox"/> Zona Portuària			
<b>1 Instal·lacions</b>			
Torre de vigilància	Unitats	Superfície m <sup>2</sup>	Inici Finalització
	1	3,00	01-03-22 31-12-22

Codi d'activitat	Activitat	Inici temporada	Fi temporada
<b>TO - 7</b>	<b>Torre de vigilància</b>	01-03-2022	31-12-2022
Superfície total	<b>3,00 m<sup>2</sup></b>	<input type="checkbox"/> Amb explotació comercial	A Fites B M4 M5
<input checked="" type="checkbox"/> Ocupa DPMT	3,00 m <sup>2</sup>	<input checked="" type="checkbox"/> Georeferència (ETRS89)	X Y 513397,0 4679157,0
<input type="checkbox"/> Ocupa ZSP	m <sup>2</sup>	Descripció / Observacions	
<input type="checkbox"/> Té ubicació alternativa <input type="checkbox"/> Zona Portuària			
<b>1 Instal·lacions</b>			
Torre de vigilància	Unitats	Superfície m <sup>2</sup>	Inici Finalització
	1	3,00	01-03-22 31-12-22

Codi d'activitat	Activitat	Inici temporada	Fi temporada
<b>WC - 4</b>	<b>Sanitaris</b>	01-03-2022	31-12-2022
Superfície total	<b>6,00 m<sup>2</sup></b>	<input type="checkbox"/> Amb explotació comercial	A Fites B M4 M5
<input checked="" type="checkbox"/> Ocupa DPMT	6,00 m <sup>2</sup>	<input checked="" type="checkbox"/> Georeferència (ETRS89)	X Y 513362,0 4679180,0
<input type="checkbox"/> Ocupa ZSP	m <sup>2</sup>	Descripció / Observacions	
<input type="checkbox"/> Té ubicació alternativa <input type="checkbox"/> Zona Portuària			
<b>1 Instal·lacions</b>			
Sanitaris per a persones amb mobilitat reduïda	Unitats	Superfície m <sup>2</sup>	Inici Finalització
	1	6,00	01-03-22 31-12-22

Codi d'activitat	Activitat	Inici temporada	Fi temporada
<b>ZN - 2</b>	<b>Zona d'esbarjo no comercial</b>	01-03-2022	30-11-2022
Superfície total	<b>12,00 m<sup>2</sup></b>	<input type="checkbox"/> Amb explotació comercial	A Fites B M2 M3
<input checked="" type="checkbox"/> Ocupa DPMT	12,00 m <sup>2</sup>	<input checked="" type="checkbox"/> Georeferència (ETRS89)	X Y 513878,0 4679213,0
<input type="checkbox"/> Ocupa ZSP	m <sup>2</sup>	Descripció / Observacions	
<input type="checkbox"/> Té ubicació alternativa <input type="checkbox"/> Zona Portuària			
<b>1 Instal·lacions</b>			
Escultures de sorra (sense ànim de lucre)	Unitats	Superfície m <sup>2</sup>	Inici Finalització
	1	12,00	01-03-22 30-11-22

**Fitxes d'activitats****Roses****Anys 2022**

Platja o paratge on es volen portar a terme les activitats i ocupacions que es relacionen

**17152RAS Platja del Rastrell****Urbana****Dades de l'activitat que s'hi vol fer i de l'espai que es vol ocupar**

Codi d'activitat	Activitat	Inici temporada	Fi temporada
<b>ZN - 3</b>	<b>Zona d'esbarjo no comercial</b>	01-03-2022	30-11-2022
Superfície total	<b>108,00 m<sup>2</sup></b>	<input type="checkbox"/> Amb explotació comercial	A Fites B M2 M3
<input checked="" type="checkbox"/> Ocupa DPMT	108,00 m <sup>2</sup>	<input type="checkbox"/> Georeferència (ETRS89)	X Y 513529,0 4679218,0
<input type="checkbox"/> Ocupa ZSP	m <sup>2</sup>	Descripció / Observacions	
<input type="checkbox"/> Té ubicació alternativa	<input type="checkbox"/> Zona Portuària	Àrea lúdica esportiva municipal "Street Workout" (sense ànim de lucre)	
<b>1 Instal·lacions</b>	Unitats	Superfície m <sup>2</sup>	Inici Finalització
Camp d'esports	1	108,00	01-03-22 30-11-22

Platja o paratge on es volen portar a terme les activitats i ocupacions que es relacionen

**17152SAL Platja del Salatar****Urbana****Dades de l'activitat que s'hi vol fer i de l'espai que es vol ocupar**

Codi d'activitat	Activitat	Inici temporada	Fi temporada
<b>AB - 15</b>	<b>Abalisament</b>	01-04-2022	31-10-2022
Superfície total	<b>0,00 m<sup>2</sup></b>	<input type="checkbox"/> Amb explotació comercial	A Fites B N1 M7
<input checked="" type="checkbox"/> Ocupa DPMT	m <sup>2</sup>	<input type="checkbox"/> Georeferència (ETRS89)	X Y 513251,0 4678884,0
<input type="checkbox"/> Ocupa ZSP	m <sup>2</sup>	Descripció / Observacions	
<input type="checkbox"/> Té ubicació alternativa	<input type="checkbox"/> Zona Portuària	Abalisament zona de bany, amb nombre, ubicació i tipologia de boies segons plànols i taula de boies / abalisaments	

Codi d'activitat	Activitat	Inici temporada	Fi temporada
<b>AN - 7</b>	<b>Altres ocupacions no comercials</b>	01-04-2022	31-10-2022
Superfície total	<b>1,00 m<sup>2</sup></b>	<input type="checkbox"/> Amb explotació comercial	A Fites B M3 M4
<input checked="" type="checkbox"/> Ocupa DPMT	m <sup>2</sup>	<input type="checkbox"/> Georeferència (ETRS89)	X Y 513083,0 4679017,0
<input type="checkbox"/> Ocupa ZSP	m <sup>2</sup>	Descripció / Observacions	
<input type="checkbox"/> Té ubicació alternativa	<input type="checkbox"/> Zona Portuària	Barana d'ajut per al bany autònom fer per a persones amb baixa mobilitat, longitud 15ml.	
<b>1 Instal·lacions</b>	Unitats	Superfície m <sup>2</sup>	Inici Finalització
Barana ajut al bany	1	1,00	01-04-22 31-10-22

Codi d'activitat	Activitat	Inici temporada	Fi temporada
<b>CA - 8</b>	<b>Canal d'entrada i sortida d'embarcacions</b>	01-04-2022	31-10-2022
Superfície total	<b>3.250,00 m<sup>2</sup></b>	<input type="checkbox"/> Amb explotació comercial	A Fites B M2 M3
<input checked="" type="checkbox"/> Ocupa DPMT	3.250,00 m <sup>2</sup>	<input type="checkbox"/> Georeferència (ETRS89)	X Y 512990,0 4678857,0
<input type="checkbox"/> Ocupa ZSP	m <sup>2</sup>	Descripció / Observacions	
<input type="checkbox"/> Té ubicació alternativa	<input type="checkbox"/> Zona Portuària	Canal d'entrada i sortida d'embarcacions autoritzades (ús privatiu). Vinculat a l'ocupació LV-08 (patins). Longitud= 130 m Amplada= 25 m Superfície= 3.250 m <sup>2</sup>	
<b>1 Instal·lacions</b>	Unitats	Superfície m <sup>2</sup>	Inici Finalització
Canal d'entrada i sortida d'embarcacions	1	3.250,00	01-04-22 31-10-22

**Fitxes d'activitats****Roses****Any 2022**

Platja o paratge on es volen portar a terme les activitats i ocupacions que es relacionen

**17152SAL Platja del Salatar****Urbana**

Dades de l'activitat que s'hi vol fer i de l'espai que es vol ocupar

Codi d'activitat	Activitat	Inici temporada	Fi temporada
<b>DU - 7</b>	<b>Dutxes</b>	01-03-2022	31-12-2022
Superfície total	<b>0,00</b> m <sup>2</sup>	<input type="checkbox"/> Amb explotació comercial	A Fites B M5 M6
<input checked="" type="checkbox"/> Ocupa DPMT	m <sup>2</sup>	X Georeferència (ETRS89)	Y
<input type="checkbox"/> Ocupa ZSP	m <sup>2</sup>	513320,0	4679149,0
Descripció / Observacions			
Dutxes (1) i rentapeus (4) a la platja del Salatar.			
<input type="checkbox"/> Té ubicació alternativa	<input type="checkbox"/> Zona Portuària		
<b>2 Instal·lacions</b>			
	Unitats	Superfície m <sup>2</sup>	Inici Finalització
Dutxes	1	0,00	01-03-22 31-12-22
Rentapeus	4	0,00	01-03-22 31-12-22

Codi d'activitat	Activitat	Inici temporada	Fi temporada
<b>GA - 19</b>	<b>Gandules</b>	01-03-2022	30-11-2022
Superfície total	<b>60,00</b> m <sup>2</sup>	<input checked="" type="checkbox"/> Amb explotació comercial	A Fites B M2 M3
<input checked="" type="checkbox"/> Ocupa DPMT	60,00 m <sup>2</sup>	X Georeferència (ETRS89)	Y
<input type="checkbox"/> Ocupa ZSP	m <sup>2</sup>	512980,0	4678991,0
Descripció / Observacions			
30 gandules de 2m2/ut. La ubicació no és fixa. Inclou lloguer de para-sol.			
Licitació en tràmit.			
<input type="checkbox"/> Té ubicació alternativa	<input type="checkbox"/> Zona Portuària		

Codi d'activitat	Activitat	Inici temporada	Fi temporada
<b>GA - 20</b>	<b>Gandules</b>	01-03-2022	30-11-2022
Superfície total	<b>40,00</b> m <sup>2</sup>	<input checked="" type="checkbox"/> Amb explotació comercial	A Fites B M4 M5
<input checked="" type="checkbox"/> Ocupa DPMT	40,00 m <sup>2</sup>	X Georeferència (ETRS89)	Y
<input type="checkbox"/> Ocupa ZSP	m <sup>2</sup>	513140,0	4679058,0
Descripció / Observacions			
20 gandules de 2m2/ut . La ubicació no és fixa. Inclou lloguer de para-sol.			
Licitació en tràmit.			
<input type="checkbox"/> Té ubicació alternativa	<input type="checkbox"/> Zona Portuària		

Codi d'activitat	Activitat	Inici temporada	Fi temporada
<b>GA - 21</b>	<b>Gandules</b>	01-03-2022	30-11-2022
Superfície total	<b>70,00</b> m <sup>2</sup>	<input checked="" type="checkbox"/> Amb explotació comercial	A Fites B M5 M6
<input checked="" type="checkbox"/> Ocupa DPMT	70,00 m <sup>2</sup>	X Georeferència (ETRS89)	Y
<input type="checkbox"/> Ocupa ZSP	m <sup>2</sup>	513324,0	4679132,0
Descripció / Observacions			
35 gandules de 2m2/ut. La ubicació no és fixa. Inclou lloguer de para-sol.			
Licitació en tràmit.			
<input type="checkbox"/> Té ubicació alternativa	<input type="checkbox"/> Zona Portuària		

## Fitxes d'activitats

**Roses****Any 2022**

Platja o paratge on es volen portar a terme les activitats i ocupacions que es relacionen

**17152SAL Platja del Salatar****Urbana****Dades de l'activitat que s'hi vol fer i de l'espai que es vol ocupar**

Codi d'activitat	Activitat	Inici temporada	Fi temporada
<b>GU - 5</b>	<b>Guingueta (restauració)</b>	01-03-2022	31-10-2022
Superfície total	<b>120,00</b> m <sup>2</sup>	<input checked="" type="checkbox"/> Amb explotació comercial	A Fites B M3 M4
<input checked="" type="checkbox"/> Ocupa DPMT	120,00 m <sup>2</sup>	X Georeferència (ETRS89)	Y 513047,0 4679035,0
<input type="checkbox"/> Ocupa ZSP	m <sup>2</sup>	Descripció / Observacions	
<input type="checkbox"/> Té ubicació alternativa	<input type="checkbox"/> Zona Portuària	Bar amb taules, cadires i para-sols o tendal, punt verd i servei higiènic adaptat d'ús públic i gratuït.	
		Licitació en tràmit.	
<b>3 Instal·lacions</b>		Unitats	Superfície m <sup>2</sup>
Bar		1	20,00
Terrassa (amb paviment de fusta)		1	100,00
Lavabos per a persones amb mobilitat reduïda (d'ús públic i gratuït, no computa pel cànon)		1	14,00
		Inici	Finalització
		01-03-22	31-10-22
		01-03-22	31-10-22
		01-03-22	31-10-22

Codi d'activitat	Activitat	Inici temporada	Fi temporada
<b>LV - 8</b>	<b>Lloguer d'embarcacions sense motor</b>	01-04-2022	31-10-2022
Superfície total	<b>39,00</b> m <sup>2</sup>	<input checked="" type="checkbox"/> Amb explotació comercial	A Fites B N1 M2
<input checked="" type="checkbox"/> Ocupa DPMT	39,00 m <sup>2</sup>	X Georeferència (ETRS89)	Y 512946,0 4678966,0
<input type="checkbox"/> Ocupa ZSP	m <sup>2</sup>	Descripció / Observacions	
<input type="checkbox"/> Té ubicació alternativa	<input type="checkbox"/> Zona Portuària	6 patins de 6,5m2/ut	
		Litació en tràmit.	
<b>1 Instal·lacions</b>		Unitats	Superfície m <sup>2</sup>
Patins		6	6,50
		Inici	Finalització
		01-04-22	31-10-22

Codi d'activitat	Activitat	Inici temporada	Fi temporada
<b>PS - 8</b>	<b>Papereres</b>	01-03-2022	30-11-2022
Superfície total	<b>4,00</b> m <sup>2</sup>	<input type="checkbox"/> Amb explotació comercial	A Fites B N1 M7
<input checked="" type="checkbox"/> Ocupa DPMT	m <sup>2</sup>	X Georeferència (ETRS89)	Y 513178,0 4679074,0
<input type="checkbox"/> Ocupa ZSP	m <sup>2</sup>	Descripció / Observacions	
<input type="checkbox"/> Té ubicació alternativa	<input type="checkbox"/> Zona Portuària	Papereres a la platja del Salatar (8)	
<b>1 Instal·lacions</b>		Unitats	Superfície m <sup>2</sup>
Papereres		8	4,00
		Inici	Finalització
		01-03-22	30-11-22

Codi d'activitat	Activitat	Inici temporada	Fi temporada
<b>RA - 13</b>	<b>Rampa d'accés</b>	01-03-2022	31-10-2022
Superfície total	<b>75,00</b> m <sup>2</sup>	<input type="checkbox"/> Amb explotació comercial	A Fites B N3 N1
<input checked="" type="checkbox"/> Ocupa DPMT	m <sup>2</sup>	X Georeferència (ETRS89)	Y 512927,0 4678968,0
<input type="checkbox"/> Ocupa ZSP	m <sup>2</sup>	Descripció / Observacions	
<input type="checkbox"/> Té ubicació alternativa	<input type="checkbox"/> Zona Portuària	Passera de fusta	
<b>1 Instal·lacions</b>		Unitats	Superfície m <sup>2</sup>
Passeres		1	75,00
		Inici	Finalització
		01-03-22	31-10-22

## Fitxes d'activitats

**Roses****Any 2022**

Platja o paratge on es volen portar a terme les activitats i ocupacions que es relacionen

**17152SAL Platja del Salatar****Urbana****Dades de l'activitat que s'hi vol fer i de l'espai que es vol ocupar**

Codi d'activitat	Activitat	Inici temporada	Fi temporada
<b>RA - 14</b>	<b>Rampa d'accés</b>	01-03-2022	31-10-2022
Superfície total	<b>42,00</b> m <sup>2</sup>	<input type="checkbox"/> Amb explotació comercial	A Fites B M3 M4
<input checked="" type="checkbox"/> Ocupa DPMT	m <sup>2</sup>	X Georeferència (ETRS89)	Y
<input type="checkbox"/> Ocupa ZSP	m <sup>2</sup>	513076,0	4679028,0
<input type="checkbox"/> Té ubicació alternativa <input type="checkbox"/> Zona Portuària			
<b>1 Instal·lacions</b>			
Passeres	Unitats	Superfície m <sup>2</sup>	Inici Finalització
	1	42,00	01-03-22 31-10-22

Descripció / Observacions  
Passera de fusta

Codi d'activitat	Activitat	Inici temporada	Fi temporada
<b>RA - 15</b>	<b>Rampa d'accés</b>	01-03-2022	31-10-2022
Superfície total	<b>45,00</b> m <sup>2</sup>	<input type="checkbox"/> Amb explotació comercial	A Fites B M4 M5
<input checked="" type="checkbox"/> Ocupa DPMT	m <sup>2</sup>	X Georeferència (ETRS89)	Y
<input type="checkbox"/> Ocupa ZSP	m <sup>2</sup>	513258,0	4679106,0
<input type="checkbox"/> Té ubicació alternativa <input type="checkbox"/> Zona Portuària			
<b>1 Instal·lacions</b>			
Passeres	Unitats	Superfície m <sup>2</sup>	Inici Finalització
	1	45,00	01-03-22 31-10-22

Descripció / Observacions  
Passera de fusta

Codi d'activitat	Activitat	Inici temporada	Fi temporada
<b>RA - 19</b>	<b>Rampa d'accés</b>	01-03-2022	30-11-2022
Superfície total	<b>40,00</b> m <sup>2</sup>	<input type="checkbox"/> Amb explotació comercial	A Fites B M4 M5
<input checked="" type="checkbox"/> Ocupa DPMT	m <sup>2</sup>	X Georeferència (ETRS89)	Y
<input type="checkbox"/> Ocupa ZSP	m <sup>2</sup>	513184,0	4679094,0
<input type="checkbox"/> Té ubicació alternativa <input type="checkbox"/> Zona Portuària			
<b>1 Instal·lacions</b>			
Passeres	Unitats	Superfície m <sup>2</sup>	Inici Finalització
	1	40,00	01-03-22 30-11-22

Descripció / Observacions  
Passera per facilitar l'accés a la sorra de la platja, per a persones amb diferents graus de mobilitat.

Codi d'activitat	Activitat	Inici temporada	Fi temporada
<b>ZC - 4</b>	<b>Zona d'esbarjo comercial</b>	01-03-2022	30-11-2022
Superfície total	<b>50,00</b> m <sup>2</sup>	<input checked="" type="checkbox"/> Amb explotació comercial	A Fites B M4 M5
<input type="checkbox"/> Ocupa DPMT	m <sup>2</sup>	X Georeferència (ETRS89)	Y
<input checked="" type="checkbox"/> Ocupa ZSP	50,00 m <sup>2</sup>	513100,0	4679084,0
<input type="checkbox"/> Té ubicació alternativa <input type="checkbox"/> Zona Portuària			
<b>1 Instal·lacions</b>			
Carrusel o similar (infantil)	Unitats	Superfície m <sup>2</sup>	Inici Finalització
	1	50,00	01-03-22 30-11-22

Descripció / Observacions  
Zona lúdica infantil (atracció tipus carrusel o similar, per mainada).

**Fitxes d'activitats****Roses****Any 2022**

Platja o paratge on es volen portar a terme les activitats i ocupacions que es relacionen

**17152SAL****Platja del Salatar****Urbana****Dades de l'activitat que s'hi vol fer i de l'espai que es vol ocupar**

Codi d'activitat	Activitat	Inici temporada	Fi temporada
<b>ZN - 4</b>	<b>Zona d'esbarjo no comercial</b>	01-03-2022	31-10-2022
Superfície total	<b>24,00</b> m <sup>2</sup>	<input type="checkbox"/> Amb explotació comercial	A Fites B M5 M6
<input checked="" type="checkbox"/> Ocupa DPMT	24,00 m <sup>2</sup>	<input checked="" type="checkbox"/> Georeferència (ETRS89)	X Y 513302,0 4679135,0
<input type="checkbox"/> Ocupa ZSP	m <sup>2</sup>	Descripció / Observacions	
<input type="checkbox"/> Té ubicació alternativa	<input type="checkbox"/> Zona Portuària	Entarimat (aeròbic) (sense ànim de lucre)	
<b>1 Instal·lacions</b>	Unitats	Superfície m <sup>2</sup>	Inici Finalització
Entarimat	1	24,00	01-03-22 31-10-22

Codi d'activitat	Activitat	Inici temporada	Fi temporada
<b>ZN - 5</b>	<b>Zona d'esbarjo no comercial</b>	01-03-2022	31-10-2022
Superfície total	<b>12,00</b> m <sup>2</sup>	<input type="checkbox"/> Amb explotació comercial	A Fites B M4 M5
<input checked="" type="checkbox"/> Ocupa DPMT	12,00 m <sup>2</sup>	<input checked="" type="checkbox"/> Georeferència (ETRS89)	X Y 513185,0 4679094,0
<input type="checkbox"/> Ocupa ZSP	m <sup>2</sup>	Descripció / Observacions	
<input type="checkbox"/> Té ubicació alternativa	<input type="checkbox"/> Zona Portuària	Escultures de sorra (sense ànim de lucre)	

Platja o paratge on es volen portar a terme les activitats i ocupacions que es relacionen

**17152SMA****Platja de Santa Margarida****Urbana****Dades de l'activitat que s'hi vol fer i de l'espai que es vol ocupar**

Codi d'activitat	Activitat	Inici temporada	Fi temporada
<b>AB - 16</b>	<b>Abalisament</b>	01-04-2022	31-10-2022
Superfície total	<b>0,00</b> m <sup>2</sup>	<input type="checkbox"/> Amb explotació comercial	A Fites B N11 N1
<input checked="" type="checkbox"/> Ocupa DPMT	m <sup>2</sup>	<input checked="" type="checkbox"/> Georeferència (ETRS89)	X Y 512730,0 4678642,0
<input type="checkbox"/> Ocupa ZSP	m <sup>2</sup>	Descripció / Observacions	
<input type="checkbox"/> Té ubicació alternativa	<input type="checkbox"/> Zona Portuària	Abalisament zona de bany, amb nombre, ubicació i tipologia de boies segons plànols i taula de boies / abalisaments	

Codi d'activitat	Activitat	Inici temporada	Fi temporada
<b>AC - 13</b>	<b>Altres explotacions comercials</b>	01-04-2022	31-10-2022
Superfície total	<b>4,00</b> m <sup>2</sup>	<input checked="" type="checkbox"/> Amb explotació comercial	A Fites B N10 N9
<input type="checkbox"/> Ocupa DPMT	m <sup>2</sup>	<input checked="" type="checkbox"/> Georeferència (ETRS89)	X Y 512394,0 4678670,0
<input checked="" type="checkbox"/> Ocupa ZSP	4,00 m <sup>2</sup>	Descripció / Observacions	
<input type="checkbox"/> Té ubicació alternativa	<input type="checkbox"/> Zona Portuària	Quiosc per la venda de tiquets de transport marítim de passatgers. Associat a AC-2 (amarrador) i AC-12 (tiquets a platja Nova)	
<b>1 Instal·lacions</b>	Unitats	Superfície m <sup>2</sup>	Inici Finalització
Quiosc venda tiquets	1	4,00	01-04-22 31-10-22



## Fitxes d'activitats

**Roses****Any 2022**

Platja o paratge on es volen portar a terme les activitats i ocupacions que es relacionen

**17152SMA Platja de Santa Margarida****Urbana****Dades de lactivitat que s'hi vol fer i de l'espai que es vol ocupar**

Codi d'activitat	Activitat	Inici temporada	Fi temporada						
<b>AC - 15</b>	<b>Altres explotacions comercials</b>	01-04-2022	31-10-2022						
Superfície total	<b>4,00</b> m <sup>2</sup>	<input checked="" type="checkbox"/> Amb explotació comercial	<table border="1"> <tr> <td>A</td> <td>Fites</td> <td>B</td> </tr> <tr> <td>N10</td> <td></td> <td>N9</td> </tr> </table>	A	Fites	B	N10		N9
A	Fites	B							
N10		N9							
<input type="checkbox"/> Ocupa DPMT	m <sup>2</sup>	X Georeferència (ETRS89)	Y						
<input checked="" type="checkbox"/> Ocupa ZSP	4,00 m <sup>2</sup>	514363,0	4679011,0						
Descripció / Observacions									
Quiosc per la venda de tiquets de transport marítim de passatgers. Associat a AC-3 (amarrador) i AC-11 (tiquets a platja Nova)									
<input type="checkbox"/> Té ubicació alternativa	<input type="checkbox"/> Zona Portuària								
<b>1 Instal·lacions</b>		Unitats	Superfície m <sup>2</sup>						
Quiosc venda de tiquets		1	4,00						
		Inici	Finalització						
		01-04-22	31-10-22						

Codi d'activitat	Activitat	Inici temporada	Fi temporada						
<b>AC - 16</b>	<b>Altres explotacions comercials</b>	01-03-2022	30-11-2022						
Superfície total	<b>4,00</b> m <sup>2</sup>	<input checked="" type="checkbox"/> Amb explotació comercial	<table border="1"> <tr> <td>A</td> <td>Fites</td> <td>B</td> </tr> <tr> <td>N2</td> <td></td> <td>N1</td> </tr> </table>	A	Fites	B	N2		N1
A	Fites	B							
N2		N1							
<input checked="" type="checkbox"/> Ocupa DPMT	4,00 m <sup>2</sup>	X Georeferència (ETRS89)	Y						
<input type="checkbox"/> Ocupa ZSP	m <sup>2</sup>	512850,0	4678963,0						
Descripció / Observacions									
Ús comercial. Venda de productes tipus roba, complements, bijuteria i altres objectes destinats al turisme.									
<input type="checkbox"/> Té ubicació alternativa	<input type="checkbox"/> Zona Portuària								

Codi d'activitat	Activitat	Inici temporada	Fi temporada						
<b>AC - 17</b>	<b>Altres explotacions comercials</b>	01-03-2022	30-11-2022						
Superfície total	<b>2,00</b> m <sup>2</sup>	<input checked="" type="checkbox"/> Amb explotació comercial	<table border="1"> <tr> <td>A</td> <td>Fites</td> <td>B</td> </tr> <tr> <td>N4</td> <td></td> <td>N5</td> </tr> </table>	A	Fites	B	N4		N5
A	Fites	B							
N4		N5							
<input checked="" type="checkbox"/> Ocupa DPMT	2,00 m <sup>2</sup>	X Georeferència (ETRS89)	Y						
<input type="checkbox"/> Ocupa ZSP	m <sup>2</sup>	512662,0	4678848,0						
Descripció / Observacions									
Espai de dibuix de caricatures i retrats									
<input type="checkbox"/> Té ubicació alternativa	<input type="checkbox"/> Zona Portuària								

Codi d'activitat	Activitat	Inici temporada	Fi temporada						
<b>AC - 18</b>	<b>Altres explotacions comercials</b>	01-04-2022	31-10-2022						
Superfície total	<b>4,00</b> m <sup>2</sup>	<input checked="" type="checkbox"/> Amb explotació comercial	<table border="1"> <tr> <td>A</td> <td>Fites</td> <td>B</td> </tr> <tr> <td>N10</td> <td></td> <td>N9</td> </tr> </table>	A	Fites	B	N10		N9
A	Fites	B							
N10		N9							
<input type="checkbox"/> Ocupa DPMT	m <sup>2</sup>	X Georeferència (ETRS89)	Y						
<input checked="" type="checkbox"/> Ocupa ZSP	4,00 m <sup>2</sup>	514363,0	4679011,0						
Descripció / Observacions									
Quiosc per la venda de tiquets de transport marítim de passatgers. Associat a AC-4 (amarrador) i AC-5 (tiquets a platja Nova)									
<input type="checkbox"/> Té ubicació alternativa	<input type="checkbox"/> Zona Portuària								
<b>1 Instal·lacions</b>		Unitats	Superfície m <sup>2</sup>						
Quiosc venda tiquets		1	4,00						
		Inici	Finalització						
		01-04-22	31-10-22						



## Fitxes d'activitats

**Roses****Any 2022**

Platja o paratge on es volen portar a terme les activitats i ocupacions que es relacionen

**17152SMA Platja de Santa Margarida****Urbana****Dades de l'activitat que s'hi vol fer i de l'espai que es vol ocupar**

Codi d'activitat	Activitat	Inici temporada	Fi temporada						
<b>AC - 19</b>	<b>Altres explotacions comercials</b>	01-04-2022	31-10-2022						
Superfície total	<b>4,00</b> m <sup>2</sup>	<input checked="" type="checkbox"/> Amb explotació comercial	<table border="1"> <tr> <td>A</td> <td>Fites</td> <td>B</td> </tr> <tr> <td>N10</td> <td></td> <td>N9</td> </tr> </table>	A	Fites	B	N10		N9
A	Fites	B							
N10		N9							
<input type="checkbox"/> Ocupa DPMT	_____ m <sup>2</sup>	X	Georeferència (ETRS89) Y						
<input checked="" type="checkbox"/> Ocupa ZSP	<b>4,00</b> m <sup>2</sup>		514363,0 4679011,0						
Descripció / Observacions									
Quiosc per la venda de tiquets de transport marítim de passatgers. Associat a AC-6 (amarrador) i AC-1 (tiquets a platja Nova)									
<input type="checkbox"/> Té ubicació alternativa	<input type="checkbox"/> Zona Portuària								
<b>1 Instal·lacions</b>		Unitats	Superfície m <sup>2</sup>						
Quiosc venda de tiquets		1	4,00						
		Inici	Finalització						
		01-04-22	31-10-22						

Codi d'activitat	Activitat	Inici temporada	Fi temporada						
<b>AC - 20</b>	<b>Altres explotacions comercials</b>	01-04-2022	31-10-2022						
Superfície total	<b>4,00</b> m <sup>2</sup>	<input checked="" type="checkbox"/> Amb explotació comercial	<table border="1"> <tr> <td>A</td> <td>Fites</td> <td>B</td> </tr> <tr> <td>N10</td> <td></td> <td>N9</td> </tr> </table>	A	Fites	B	N10		N9
A	Fites	B							
N10		N9							
<input type="checkbox"/> Ocupa DPMT	_____ m <sup>2</sup>	X	Georeferència (ETRS89) Y						
<input checked="" type="checkbox"/> Ocupa ZSP	<b>4,00</b> m <sup>2</sup>		514363,0 4679011,0						
Descripció / Observacions									
Quiosc per la venda de tiquets de transport marítim de passatgers. Associat a AC-7 (amarrador) i AC-10 (tiquets a platja Nova)									
<input type="checkbox"/> Té ubicació alternativa	<input type="checkbox"/> Zona Portuària								
<b>1 Instal·lacions</b>		Unitats	Superfície m <sup>2</sup>						
Quiosc venda tiquets		1	4,00						
		Inici	Finalització						
		01-04-22	31-10-22						

Codi d'activitat	Activitat	Inici temporada	Fi temporada						
<b>AN - 3</b>	<b>Altres ocupacions no comercials</b>	01-03-2022	30-11-2022						
Superfície total	<b>120,00</b> m <sup>2</sup>	<input type="checkbox"/> Amb explotació comercial	<table border="1"> <tr> <td>A</td> <td>Fites</td> <td>B</td> </tr> <tr> <td>N11</td> <td></td> <td>N10</td> </tr> </table>	A	Fites	B	N11		N10
A	Fites	B							
N11		N10							
<input checked="" type="checkbox"/> Ocupa DPMT	<b>120,00</b> m <sup>2</sup>	X	Georeferència (ETRS89) Y						
<input type="checkbox"/> Ocupa ZSP	_____ m <sup>2</sup>		512456,0 4678531,0						
Descripció / Observacions									
Zona apta per pesca recreativa sense limitació horària.									
<input type="checkbox"/> Té ubicació alternativa	<input type="checkbox"/> Zona Portuària								

Codi d'activitat	Activitat	Inici temporada	Fi temporada						
<b>CA - 9</b>	<b>Canal d'entrada i sortida d'embarcacions</b>	01-04-2022	31-10-2022						
Superfície total	<b>2.950,00</b> m <sup>2</sup>	<input type="checkbox"/> Amb explotació comercial	<table border="1"> <tr> <td>A</td> <td>Fites</td> <td>B</td> </tr> <tr> <td>N5</td> <td></td> <td>N6</td> </tr> </table>	A	Fites	B	N5		N6
A	Fites	B							
N5		N6							
<input checked="" type="checkbox"/> Ocupa DPMT	<b>2.950,00</b> m <sup>2</sup>	X	Georeferència (ETRS89) Y						
<input type="checkbox"/> Ocupa ZSP	_____ m <sup>2</sup>		512680,0 4678743,0						
Descripció / Observacions									
Canal d'entrada i sortida d'embarcacions sense motor autoritzades (ús privatiu), vinculat a l'ocupació LV-09 (patins, caiacs i padel-surf) Longitud = 118 m Amplada = 25 m Superfície = 2.950 m <sup>2</sup>									
<input type="checkbox"/> Té ubicació alternativa	<input type="checkbox"/> Zona Portuària								
<b>1 Instal·lacions</b>		Unitats	Superfície m <sup>2</sup>						
Canal d'entrada i sortida d'embarcacions		1	2.950,00						
		Inici	Finalització						
		01-04-22	31-10-22						

**Fitxes d'activitats****Roses****Any 2022**

Platja o paratge on es volen portar a terme les activitats i ocupacions que es relacionen

**17152SMA Platja de Santa Margarida****Urbana****Dades de lactivitat que s'hi vol fer i de l'espai que es vol ocupar**

Codi d'activitat	Activitat	Inici temporada	Fi temporada
<b>CE - 1</b>	<b>Camp d'esports</b>	01-03-2022	30-11-2022
Superfície total	<b>3.273,00</b> m <sup>2</sup>	<input type="checkbox"/> Amb explotació comercial	A Fites B N2 N5
<input checked="" type="checkbox"/> Ocupa DPMT	m <sup>2</sup>	X Georeferència (ETRS89)	Y
<input type="checkbox"/> Ocupa ZSP	m <sup>2</sup>	512751,0	4678873,0
<input type="checkbox"/> Té ubicació alternativa <input type="checkbox"/> Zona Portuària			
<b>1 Instal·lacions</b>			
Pals de bolei	Unitats	Superfície m <sup>2</sup>	Inici Finalització
	1	3.273,00	01-03-22 30-11-22
Descripció / Observacions Zona lúdico - esportiva amb instal·lacions esportives i lúdiques tals com pals i xarxes de voleibol (sense ànim de lucre) i boulder.			

Codi d'activitat	Activitat	Inici temporada	Fi temporada
<b>CS - 5</b>	<b>Caseta de salvament</b>	18-06-2022	18-09-2022
Superfície total	<b>15,00</b> m <sup>2</sup>	<input type="checkbox"/> Amb explotació comercial	A Fites B N5 N6
<input checked="" type="checkbox"/> Ocupa DPMT	15,00 m <sup>2</sup>	X Georeferència (ETRS89)	Y
<input type="checkbox"/> Ocupa ZSP	m <sup>2</sup>	512616,0	4678796,0
<input type="checkbox"/> Té ubicació alternativa <input type="checkbox"/> Zona Portuària			
<b>1 Instal·lacions</b>			
Caseta de salvament o primers auxilis	Unitats	Superfície m <sup>2</sup>	Inici Finalització
	1	15,00	18-06-22 18-09-22
Descripció / Observacions Mòdul sanitari de salvament i socorrisme de les platges (sense ànim de lucre). Servei del 24/6 a l' 11/9			

Codi d'activitat	Activitat	Inici temporada	Fi temporada
<b>CS - 6</b>	<b>Caseta de salvament</b>	18-06-2022	18-09-2022
Superfície total	<b>15,00</b> m <sup>2</sup>	<input type="checkbox"/> Amb explotació comercial	A Fites B N2 N3
<input checked="" type="checkbox"/> Ocupa DPMT	15,00 m <sup>2</sup>	X Georeferència (ETRS89)	Y
<input type="checkbox"/> Ocupa ZSP	m <sup>2</sup>	512851,0	4678948,0
<input type="checkbox"/> Té ubicació alternativa <input type="checkbox"/> Zona Portuària			
<b>1 Instal·lacions</b>			
Caseta de salvament o primers auxilis	Unitats	Superfície m <sup>2</sup>	Inici Finalització
	1	15,00	18-06-22 18-09-22
Descripció / Observacions Mòdul sanitari de salvament i socorrisme de les platges (sense ànim de lucre). Servei del 24/6 a l' 11/9			

Codi d'activitat	Activitat	Inici temporada	Fi temporada
<b>DU - 8</b>	<b>Dutxes</b>	01-03-2022	31-12-2022
Superfície total	<b>0,00</b> m <sup>2</sup>	<input type="checkbox"/> Amb explotació comercial	A Fites B N6 N7
<input checked="" type="checkbox"/> Ocupa DPMT	m <sup>2</sup>	X Georeferència (ETRS89)	Y
<input type="checkbox"/> Ocupa ZSP	m <sup>2</sup>	512580,0	4678782,0
<input type="checkbox"/> Té ubicació alternativa <input type="checkbox"/> Zona Portuària			
<b>2 Instal·lacions</b>			
Dutxes	Unitats	Superfície m <sup>2</sup>	Inici Finalització
	1	0,00	01-03-22 31-12-22
Rentapeus	4	0,00	01-03-22 31-12-22
Descripció / Observacions Dutxes (1) i rentapeus (4) a la platja de Santa Margarida.			

**Fitxes d'activitats****Roses****Any 2022**

Platja o paratge on es volen portar a terme les activitats i ocupacions que es relacionen

**17152SMA Platja de Santa Margarida****Urbana****Dades de l'activitat que s'hi vol fer i de l'espai que es vol ocupar**

Codi d'activitat	Activitat	Inici temporada	Fi temporada
<b>GA - 22</b>	<b>Gandules</b>	01-03-2022	30-11-2022
Superfície total	<b>60,00</b> m <sup>2</sup>	<input checked="" type="checkbox"/> Amb explotació comercial	A Fites B N7 N8
<input checked="" type="checkbox"/> Ocupa DPMT	60,00 m <sup>2</sup>	X Georeferència (ETRS89)	Y
<input type="checkbox"/> Ocupa ZSP	m <sup>2</sup>	512528,0	4678717,0
Descripció / Observacions			
30 gandules de 2m2/ut. La ubicació no és fixa. Inclou lloguer de para-sol.			
Licitació en tràmit.			
<input type="checkbox"/> Té ubicació alternativa <input type="checkbox"/> Zona Portuària			

Codi d'activitat	Activitat	Inici temporada	Fi temporada
<b>GA - 23</b>	<b>Gandules</b>	01-03-2022	30-11-2022
Superfície total	<b>70,00</b> m <sup>2</sup>	<input checked="" type="checkbox"/> Amb explotació comercial	A Fites B N6 N7
<input checked="" type="checkbox"/> Ocupa DPMT	70,00 m <sup>2</sup>	X Georeferència (ETRS89)	Y
<input type="checkbox"/> Ocupa ZSP	m <sup>2</sup>	512574,0	4678752,0
Descripció / Observacions			
35 gandules de 2m2/ut. La ubicació no és fixa. Inclou lloguer de para-sol.			
Licitació en tràmit.			
<input type="checkbox"/> Té ubicació alternativa <input type="checkbox"/> Zona Portuària			

Codi d'activitat	Activitat	Inici temporada	Fi temporada
<b>GA - 24</b>	<b>Gandules</b>	01-03-2022	30-11-2022
Superfície total	<b>70,00</b> m <sup>2</sup>	<input checked="" type="checkbox"/> Amb explotació comercial	A Fites B N4 N5
<input checked="" type="checkbox"/> Ocupa DPMT	70,00 m <sup>2</sup>	X Georeferència (ETRS89)	Y
<input type="checkbox"/> Ocupa ZSP	m <sup>2</sup>	512675,0	4678811,0
Descripció / Observacions			
35 gandules de 2m2/ut. La ubicació no és fixa. Inclou lloguer de para-sol.			
Licitació en tràmit.			
<input type="checkbox"/> Té ubicació alternativa <input type="checkbox"/> Zona Portuària			

Codi d'activitat	Activitat	Inici temporada	Fi temporada
<b>GA - 25</b>	<b>Gandules</b>	01-03-2022	30-11-2022
Superfície total	<b>50,00</b> m <sup>2</sup>	<input checked="" type="checkbox"/> Amb explotació comercial	A Fites B N2 N3
<input checked="" type="checkbox"/> Ocupa DPMT	50,00 m <sup>2</sup>	X Georeferència (ETRS89)	Y
<input type="checkbox"/> Ocupa ZSP	m <sup>2</sup>	512835,0	4678912,0
Descripció / Observacions			
25 gandules de 2m2/ut. La ubicació no és fixa. Inclou lloguer de para-sol.			
Licitació en tràmit.			
<input type="checkbox"/> Té ubicació alternativa <input type="checkbox"/> Zona Portuària			

## Fitxes d'activitats

**Roses****Any 2022**

Platja o paratge on es volen portar a terme les activitats i ocupacions que es relacionen

**17152SMA Platja de Santa Margarida****Urbana****Dades de l'activitat que s'hi vol fer i de l'espai que es vol ocupar**

Codi d'activitat	Activitat	Inici temporada	Fi temporada
<b>GU - 2</b>	<b>Guingueta (restauració)</b>	01-03-2022	31-10-2022
Superfície total	<b>54,00 m<sup>2</sup></b>	<input checked="" type="checkbox"/> Amb explotació comercial	A Fites B N10 N9
<input checked="" type="checkbox"/> Ocupa DPMT	54,00 m <sup>2</sup>	X Georeferència (ETRS89)	Y 512458,0 4678691,0
<input type="checkbox"/> Ocupa ZSP	m <sup>2</sup>	Descripció / Observacions	
<input type="checkbox"/> Té ubicació alternativa	<input type="checkbox"/> Zona Portuària	Quiosc de venda de begudes i gelats (NO PERMESA CUINA) amb taules, cadires i para-sols, servei de taquilles, punt verd i servei higiènic adaptat d'ús públic i gratuït.	
<b>3 Instal·lacions</b>		Unitats	Superfície m <sup>2</sup> Inici Finalització
Mòdul venda gelats i begudes		1	14,00 01-03-22 31-10-22
Terrassa (amb paviment de fusta)		1	40,00 01-03-22 31-10-22
Lavabos per a persones amb mobilitat reduïda (d'ús públic i gratuït, no computa pel cànon)		1	14,00 01-03-22 31-10-22

Codi d'activitat	Activitat	Inici temporada	Fi temporada
<b>GU - 3</b>	<b>Guingueta (restauració)</b>	01-03-2022	31-10-2022
Superfície total	<b>54,00 m<sup>2</sup></b>	<input checked="" type="checkbox"/> Amb explotació comercial	A Fites B N6 N7
<input checked="" type="checkbox"/> Ocupa DPMT	54,00 m <sup>2</sup>	X Georeferència (ETRS89)	Y 512561,0 4678767,0
<input type="checkbox"/> Ocupa ZSP	m <sup>2</sup>	Descripció / Observacions	
<input type="checkbox"/> Té ubicació alternativa	<input type="checkbox"/> Zona Portuària	Quiosc de venda de begudes i gelats (NO ES PERMET CUINA), amb taules, cadires i para-sols, servei de taquilles, punt verd i servei higiènic adaptat d'ús públic i gratuït.	
<b>3 Instal·lacions</b>		Unitats	Superfície m <sup>2</sup> Inici Finalització
Venda de gelats i begudes		1	14,00 01-03-22 31-10-22
Terrassa (amb paviment de fusta)		1	40,00 01-03-22 31-10-22
Lavabos per a persones amb mobilitat reduïda (d'ús públic i gratuït, no computa pel cànon)		1	14,00 01-03-22 31-10-22

Codi d'activitat	Activitat	Inici temporada	Fi temporada
<b>LV - 9</b>	<b>Lloguer d'embarcacions sense motor</b>	01-04-2022	31-10-2022
Superfície total	<b>48,50 m<sup>2</sup></b>	<input checked="" type="checkbox"/> Amb explotació comercial	A Fites B N5 N6
<input checked="" type="checkbox"/> Ocupa DPMT	48,50 m <sup>2</sup>	X Georeferència (ETRS89)	Y 512647,0 4678796,0
<input type="checkbox"/> Ocupa ZSP	m <sup>2</sup>	Descripció / Observacions	
<input type="checkbox"/> Té ubicació alternativa	<input type="checkbox"/> Zona Portuària	Lloguer de patins aquàtics (5 de 6,5 m <sup>2</sup> /h), caiacs (4 de 2m <sup>2</sup> /ut) i paddel-surf (4 de 2 m <sup>2</sup> /ut).  Licitació en tràmit	
<b>3 Instal·lacions</b>		Unitats	Superfície m <sup>2</sup> Inici Finalització
Patins		5	32,50 01-04-22 31-10-22
Kaiacs		4	8,00 01-04-22 31-10-22
paddel-surf		4	8,00 01-04-22 31-10-22

## Fitxes d'activitats

**Roses****Any 2022**

Platja o paratge on es volen portar a terme les activitats i ocupacions que es relacionen

**17152SMA Platja de Santa Margarida****Urbana****Dades de l'activitat que s'hi vol fer i de l'espai que es vol ocupar**

Codi d'activitat	Activitat	Inici temporada	Fi temporada
<b>PS - 9</b>	<b>Papereres</b>	01-03-2022	30-11-2022
Superfície total	<b>3,00</b> m <sup>2</sup>	<input type="checkbox"/> Amb explotació comercial	A Fites B N5 N6
<input checked="" type="checkbox"/> Ocupa DPMT	m <sup>2</sup>	X Georeferència (ETRS89)	Y
<input type="checkbox"/> Ocupa ZSP	m <sup>2</sup>	512646,0	4678801,0
<input type="checkbox"/> Té ubicació alternativa <input type="checkbox"/> Zona Portuària			
<b>1 Instal·lacions</b>			
Papereres	Unitats	Superfície m <sup>2</sup>	Inici Finalització
	12	6,00	01-03-22 30-11-22

Descripció / Observacions  
Papereres a la platja de Santa Margarida (12)

Codi d'activitat	Activitat	Inici temporada	Fi temporada
<b>RA - 16</b>	<b>Rampa d'accés</b>	01-03-2022	30-11-2022
Superfície total	<b>97,50</b> m <sup>2</sup>	<input type="checkbox"/> Amb explotació comercial	A Fites B N8 N9
<input checked="" type="checkbox"/> Ocupa DPMT	m <sup>2</sup>	X Georeferència (ETRS89)	Y
<input type="checkbox"/> Ocupa ZSP	m <sup>2</sup>	512476,0	4678697,0
<input type="checkbox"/> Té ubicació alternativa <input type="checkbox"/> Zona Portuària			
<b>1 Instal·lacions</b>			
Passeres	Unitats	Superfície m <sup>2</sup>	Inici Finalització
	1	97,50	01-03-22 30-11-22

Descripció / Observacions  
Passera de fusta

Codi d'activitat	Activitat	Inici temporada	Fi temporada
<b>RA - 17</b>	<b>Rampa d'accés</b>	01-03-2022	31-10-2022
Superfície total	<b>84,00</b> m <sup>2</sup>	<input type="checkbox"/> Amb explotació comercial	A Fites B N6 N7
<input checked="" type="checkbox"/> Ocupa DPMT	m <sup>2</sup>	X Georeferència (ETRS89)	Y
<input type="checkbox"/> Ocupa ZSP	m <sup>2</sup>	512592,0	4678756,0
<input type="checkbox"/> Té ubicació alternativa <input type="checkbox"/> Zona Portuària			
<b>1 Instal·lacions</b>			
Passeres	Unitats	Superfície m <sup>2</sup>	Inici Finalització
	1	84,00	01-03-22 31-10-22

Descripció / Observacions  
Passera de fusta

Codi d'activitat	Activitat	Inici temporada	Fi temporada
<b>RA - 18</b>	<b>Rampa d'accés</b>	01-03-2022	31-10-2022
Superfície total	<b>39,00</b> m <sup>2</sup>	<input type="checkbox"/> Amb explotació comercial	A Fites B N5 N6
<input checked="" type="checkbox"/> Ocupa DPMT	m <sup>2</sup>	X Georeferència (ETRS89)	Y
<input type="checkbox"/> Ocupa ZSP	m <sup>2</sup>	512667,0	4678828,0
<input type="checkbox"/> Té ubicació alternativa <input type="checkbox"/> Zona Portuària			
<b>1 Instal·lacions</b>			
Passeres	Unitats	Superfície m <sup>2</sup>	Inici Finalització
	1	39,00	01-03-22 31-10-22

Descripció / Observacions  
Passera de fusta

## Fitxes d'activitats

**Roses****Any 2022**

Platja o paratge on es volen portar a terme les activitats i ocupacions que es relacionen

**17152SMA Platja de Santa Margarida****Urbana****Dades de l'activitat que s'hi vol fer i de l'espai que es vol ocupar**

Codi d'activitat	Activitat	Inici temporada	Fi temporada
<b>TO - 8</b>	<b>Torre de vigilància</b>	01-03-2022	31-12-2022
Superfície total	<b>3,00 m<sup>2</sup></b>	<input type="checkbox"/> Amb explotació comercial	A Fites B N5 N6
<input checked="" type="checkbox"/> Ocupa DPMT	3,00 m <sup>2</sup>	<input checked="" type="checkbox"/> Georeferència (ETRS89)	X Y 512604,0 4678782,0
<input type="checkbox"/> Ocupa ZSP	m <sup>2</sup>	Descripció / Observacions	
<input type="checkbox"/> Té ubicació alternativa <input type="checkbox"/> Zona Portuària			
<b>1 Instal·lacions</b>			
Torre de vigilància	Unitats	Superfície m <sup>2</sup>	Inici Finalització
	1	3,00	01-03-22 31-12-22

Codi d'activitat	Activitat	Inici temporada	Fi temporada
<b>TO - 9</b>	<b>Torre de vigilància</b>	01-03-2022	31-12-2022
Superfície total	<b>3,00 m<sup>2</sup></b>	<input type="checkbox"/> Amb explotació comercial	A Fites B N2 N3
<input checked="" type="checkbox"/> Ocupa DPMT	3,00 m <sup>2</sup>	<input checked="" type="checkbox"/> Georeferència (ETRS89)	X Y 512838,0 4678931,0
<input type="checkbox"/> Ocupa ZSP	m <sup>2</sup>	Descripció / Observacions	
<input type="checkbox"/> Té ubicació alternativa <input type="checkbox"/> Zona Portuària			
<b>1 Instal·lacions</b>			
Torre de vigilància	Unitats	Superfície m <sup>2</sup>	Inici Finalització
	1	3,00	01-03-22 31-12-22

Codi d'activitat	Activitat	Inici temporada	Fi temporada
<b>WC - 3</b>	<b>Sanitaris</b>	01-03-2022	31-12-2022
Superfície total	<b>12,50 m<sup>2</sup></b>	<input type="checkbox"/> Amb explotació comercial	A Fites B N1 N8
<input checked="" type="checkbox"/> Ocupa DPMT	12,50 m <sup>2</sup>	<input checked="" type="checkbox"/> Georeferència (ETRS89)	X Y 512632,0 4678833,0
<input type="checkbox"/> Ocupa ZSP	m <sup>2</sup>	Descripció / Observacions	
<input type="checkbox"/> Té ubicació alternativa <input type="checkbox"/> Zona Portuària			
<b>1 Instal·lacions</b>			
Sanitaris per a persones amb mobilitat reduïda	Unitats	Superfície m <sup>2</sup>	Inici Finalització
	1	12,50	01-03-22 31-12-22

Codi d'activitat	Activitat	Inici temporada	Fi temporada
<b>ZC - 1</b>	<b>Zona d'esbarjo comercial</b>	01-03-2022	30-11-2022
Superfície total	<b>18,00 m<sup>2</sup></b>	<input checked="" type="checkbox"/> Amb explotació comercial	A Fites B N5 N6
<input checked="" type="checkbox"/> Ocupa DPMT	18,00 m <sup>2</sup>	<input checked="" type="checkbox"/> Georeferència (ETRS89)	X Y 512623,0 4678813,0
<input type="checkbox"/> Ocupa ZSP	m <sup>2</sup>	Descripció / Observacions	
<input type="checkbox"/> Té ubicació alternativa <input type="checkbox"/> Zona Portuària			
<b>Zona d'esbarjo amb atraccions recreatives de petit format per a mainada, tipus llits elàstics i/o similars.</b>			

**Fitxes d'activitats****Roses****Any 2022**

Platja o paratge on es volen portar a terme les activitats i ocupacions que es relacionen

**17152SMA Platja de Santa Margarida****Urbana****Dades de lactivitat que s'hi vol fer i de l'espai que es vol ocupar**

Codi d'activitat	Activitat	Inici temporada	Fi temporada
<b>ZC - 2</b>	<b>Zona d'esbarjo comercial</b>	01-03-2022	30-11-2022

Superfície total	<b>18,00</b> m <sup>2</sup>	<input checked="" type="checkbox"/> Amb explotació comercial	A Fites B N3 N4	X Georeferència (ETRS89) Y 512726,0 4678885,0
<input checked="" type="checkbox"/> Ocupa DPMT	18,00 m <sup>2</sup>	Descripció / Observacions		
<input type="checkbox"/> Ocupa ZSP	m <sup>2</sup>	Zona d'esbarjo amb atraccions recreatives de petit format per a mainada, tipus llits elàstics i/o similars.		
<input type="checkbox"/> Té ubicació alternativa <input type="checkbox"/> Zona Portuària				

Codi d'activitat	Activitat	Inici temporada	Fi temporada
<b>ZC - 3</b>	<b>Zona d'esbarjo comercial</b>	01-03-2022	30-11-2022

Superfície total	<b>18,00</b> m <sup>2</sup>	<input checked="" type="checkbox"/> Amb explotació comercial	A Fites B N2 N3	X Georeferència (ETRS89) Y 512829,0 4678945,0
<input checked="" type="checkbox"/> Ocupa DPMT	18,00 m <sup>2</sup>	Descripció / Observacions		
<input type="checkbox"/> Ocupa ZSP	m <sup>2</sup>	Zona d'esbarjo amb atraccions recreatives de petit format per a mainada, tipus llits elàstics i/o similars.		
<input type="checkbox"/> Té ubicació alternativa <input type="checkbox"/> Zona Portuària				

Codi d'activitat	Activitat	Inici temporada	Fi temporada
<b>ZN - 6</b>	<b>Zona d'esbarjo no comercial</b>	01-03-2022	31-10-2022

Superfície total	<b>24,00</b> m <sup>2</sup>	<input type="checkbox"/> Amb explotació comercial	A Fites B N3 N4	X Georeferència (ETRS89) Y 512725,0 4678869,0
<input checked="" type="checkbox"/> Ocupa DPMT	24,00 m <sup>2</sup>	Descripció / Observacions		
<input type="checkbox"/> Ocupa ZSP	m <sup>2</sup>	Zona esportiva (aeròbic) sense ànim de lucre		
<input type="checkbox"/> Té ubicació alternativa <input type="checkbox"/> Zona Portuària				

1 Instal·lacions	Unitats	Superfície m <sup>2</sup>	Inici	Finalització
Entarimat	1	24,00	01-03-22	31-10-22

Codi d'activitat	Activitat	Inici temporada	Fi temporada
<b>ZN - 7</b>	<b>Zona d'esbarjo no comercial</b>	01-03-2022	31-10-2022

Superfície total	<b>12,00</b> m <sup>2</sup>	<input type="checkbox"/> Amb explotació comercial	A Fites B N6 N7	X Georeferència (ETRS89) Y 512551,0 4678762,0
<input checked="" type="checkbox"/> Ocupa DPMT	12,00 m <sup>2</sup>	Descripció / Observacions		
<input type="checkbox"/> Ocupa ZSP	m <sup>2</sup>	Escultures de sorra (sense ànim de lucre)		
<input type="checkbox"/> Té ubicació alternativa <input type="checkbox"/> Zona Portuària				

**Fitxes d'activitats****Roses****Any 2022**

Platja o paratge on es volen portar a terme les activitats i ocupacions que es relacionen

**17152SMA Platja de Santa Margarida****Urbana****Dades de l'activitat que s'hi vol fer i de l'espai que es vol ocupar**

Codi d'activitat	Activitat	Inici temporada	Fi temporada
<b>ZN - 8</b>	<b>Zona d'esbarjo no comercial</b>	01-02-2022	31-12-2022
Superfície total	<b>200,00</b> m <sup>2</sup>	<input type="checkbox"/> Amb explotació comercial	A Fites B
<input type="checkbox"/> Ocupa DPMT	m <sup>2</sup>		X Georeferència (ETRS89) Y
<input type="checkbox"/> Ocupa ZSP	m <sup>2</sup>		N1 N2 512879,0 4678952,0
<input type="checkbox"/> Té ubicació alternativa	<input type="checkbox"/> Zona Portuària	Descripció / Observacions	
Instal·lacions i jocs esportius, boulder, i lúdics infantils (instal·lació sense ànim de lucre)			

**2 Instal·lacions**

	Unitats	Superfície m <sup>2</sup>	Inici	Finalització
Instal·lacions i jocs lúdics	1	200,00	01-02-22	31-12-22
Boulder	1	5,00	01-02-22	31-12-22



# PLÀNOLS

Temporada 2022

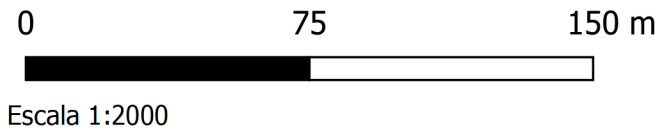
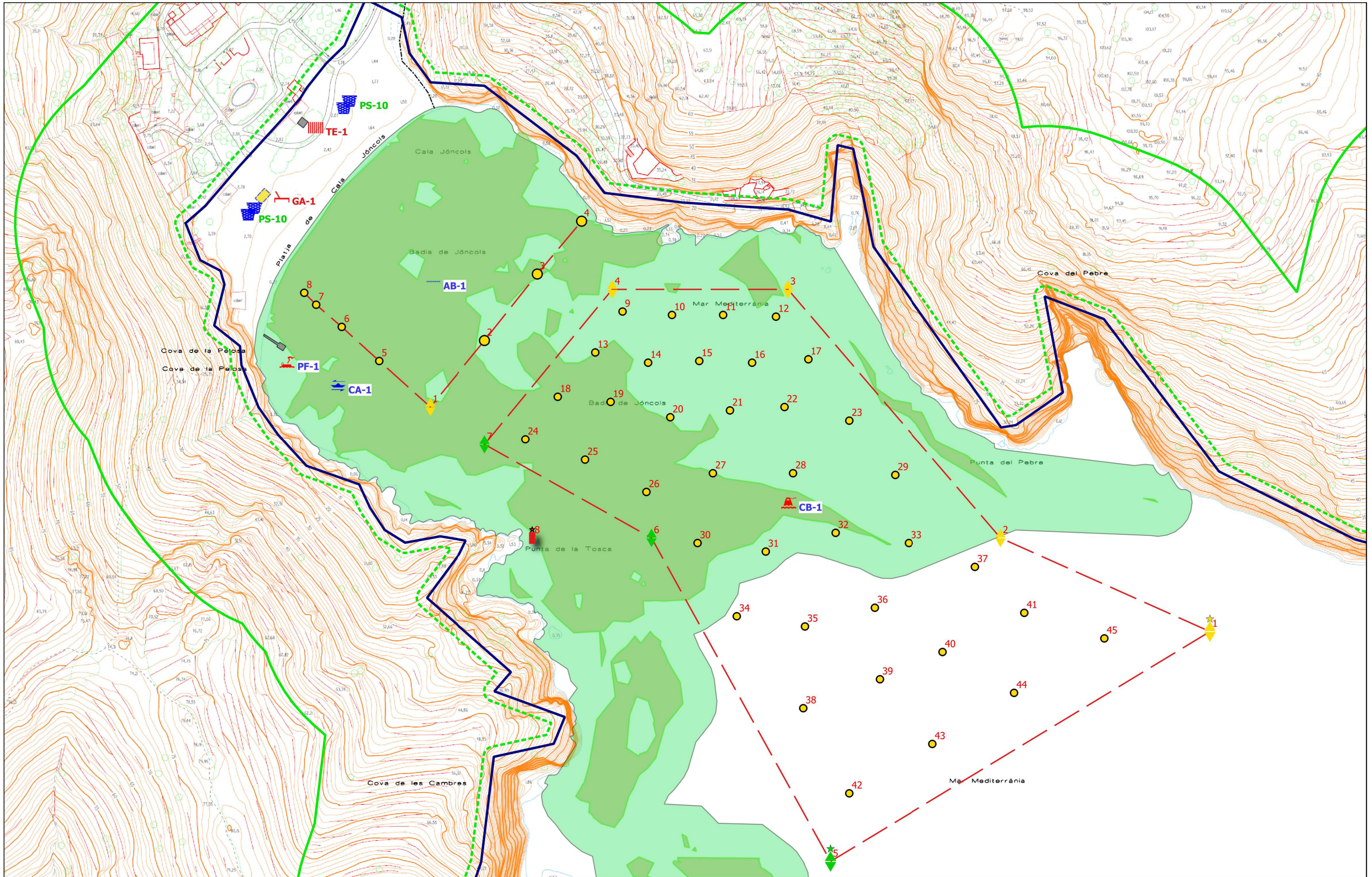
---

**Pla de distribució d'usos i serveis de  
temporada de les platges**

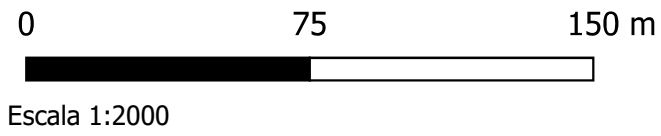
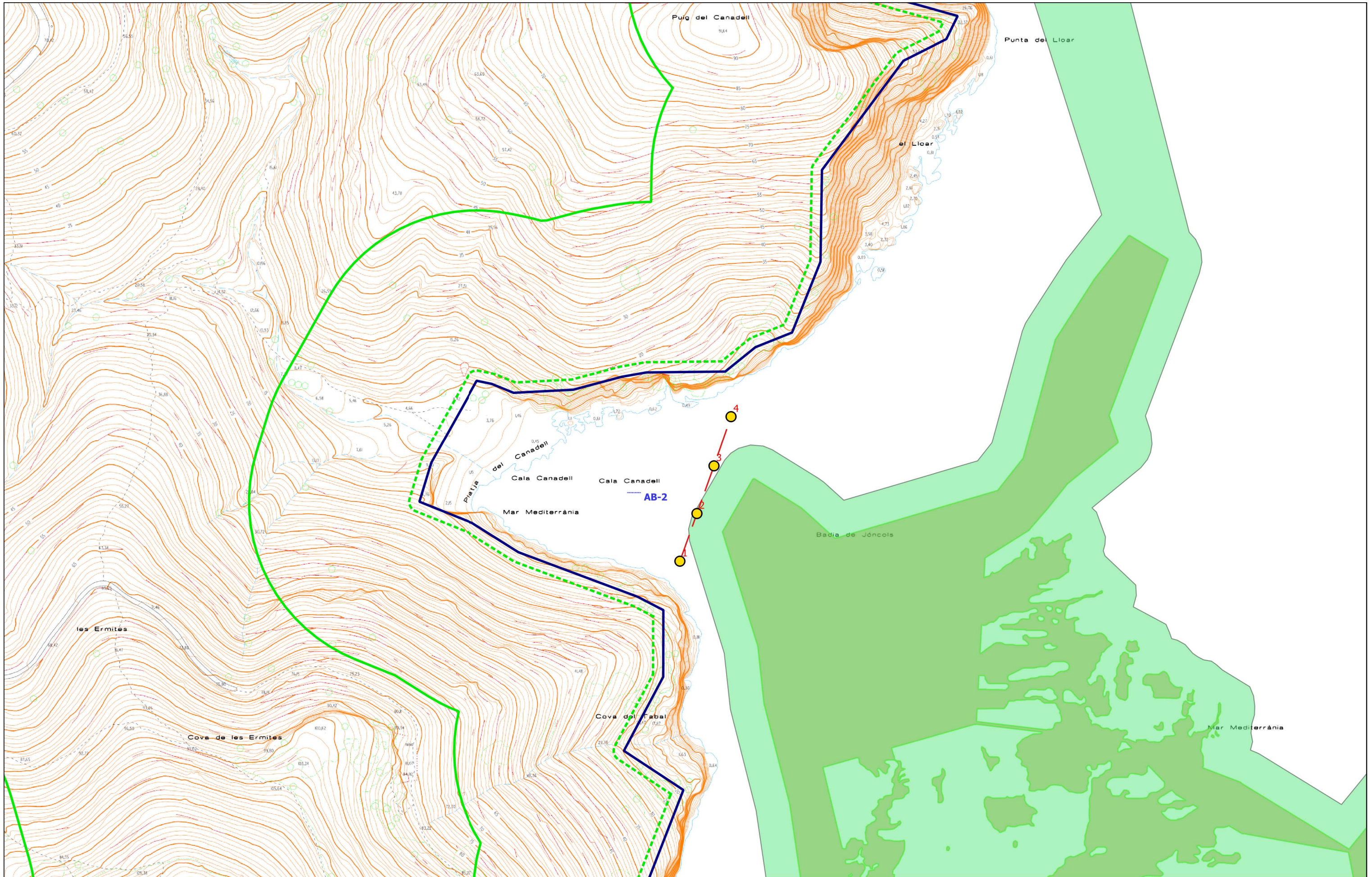
**Vigència  
2022 - 2026**

---

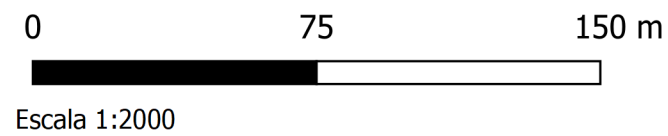
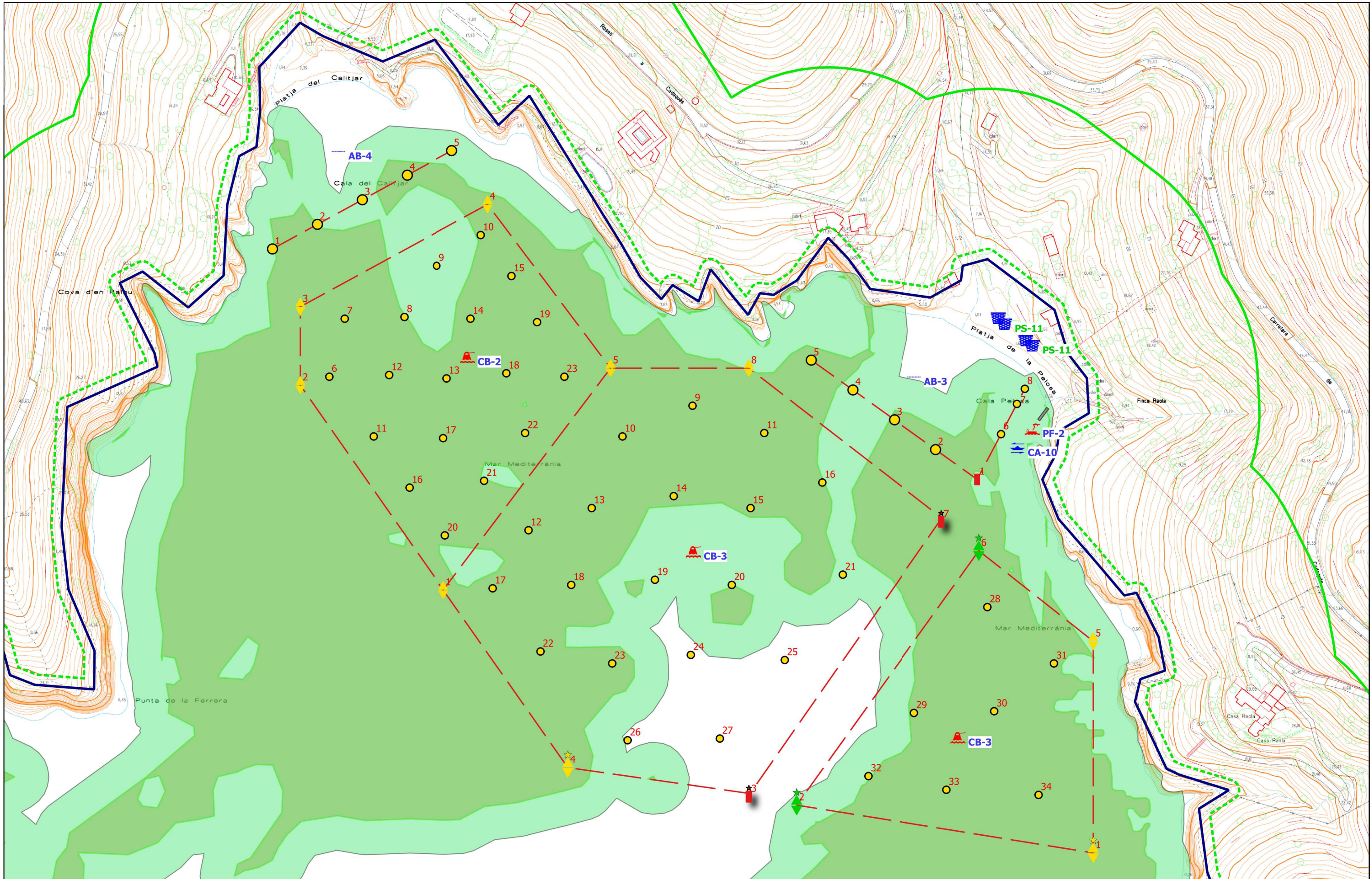




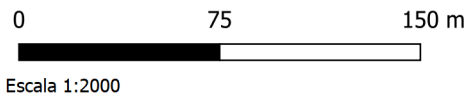
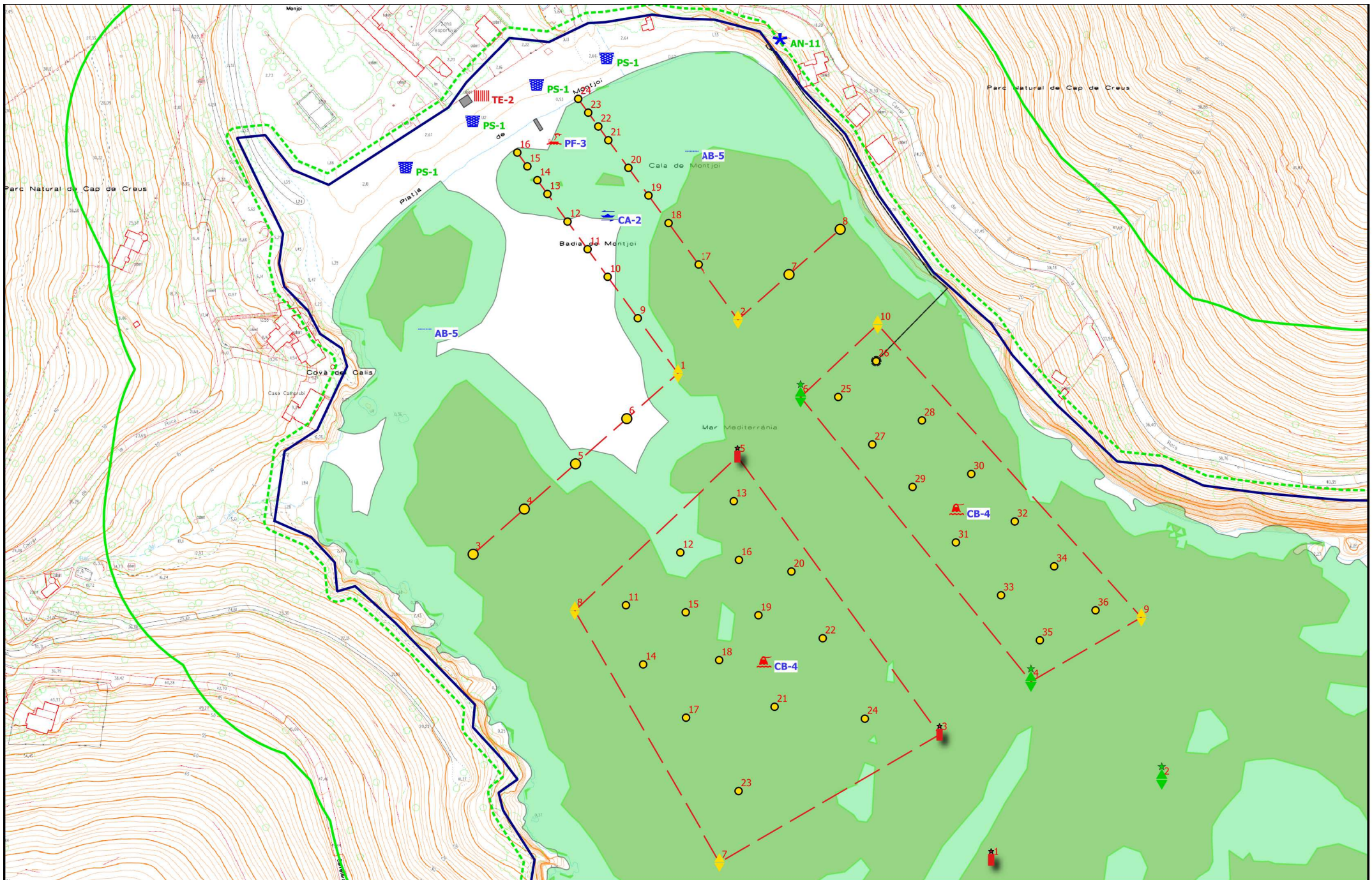




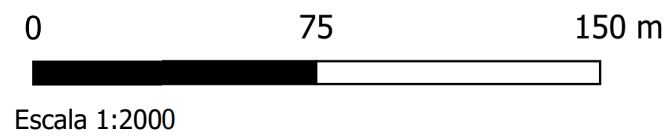
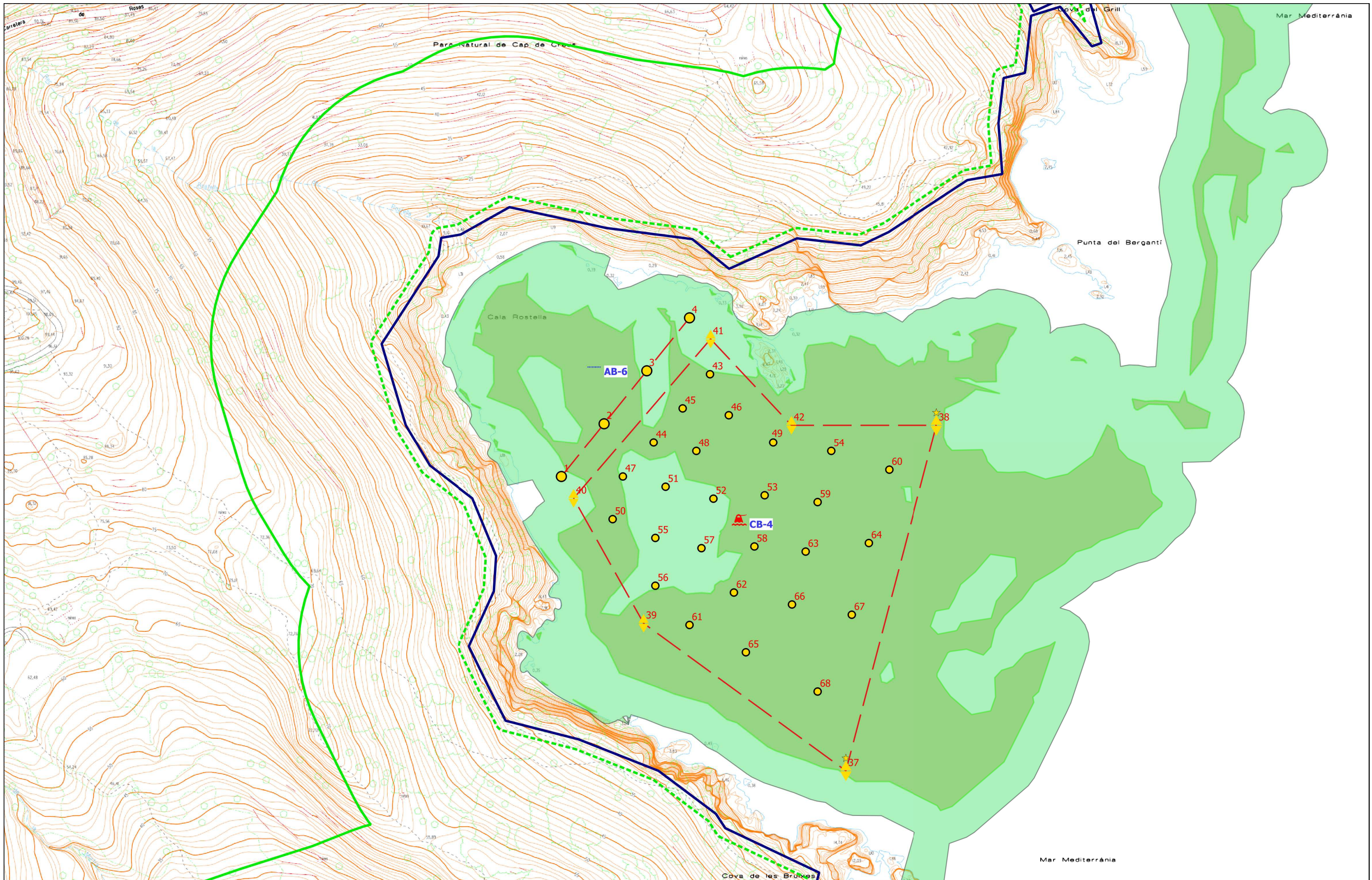




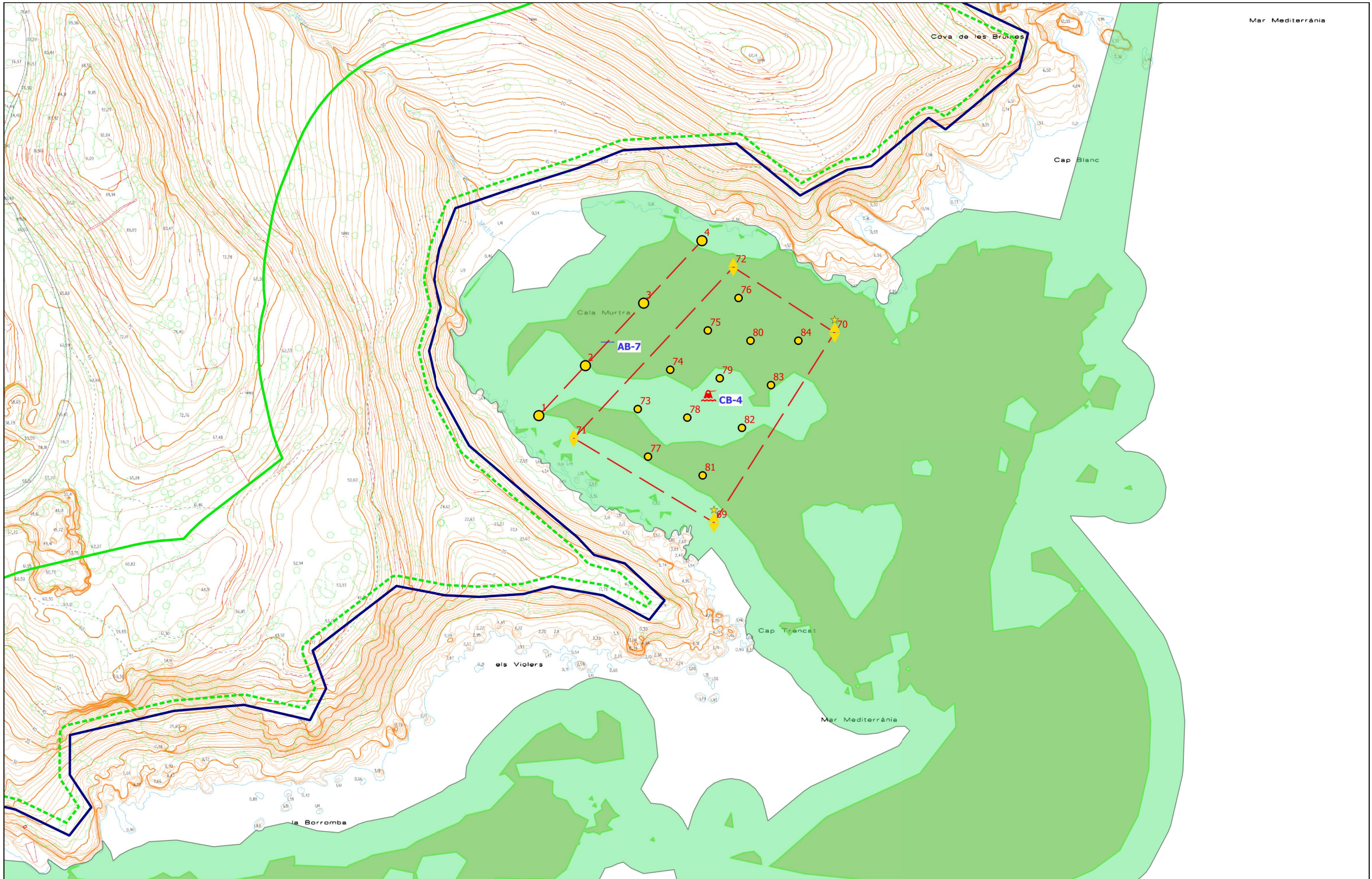












Mar Mediterrània

Cava de les Bruïes

Cap Blanc

Cala Murtra

AB-7

CB-4

Cap Trencat

Mar Mediterrània

els Violers

la Borromba

0 75 150 m



Escala 1:2000



Municipi: Roses  
Plànol: 6- Cala Murtra

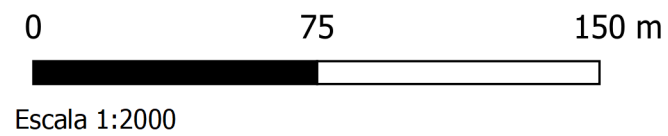
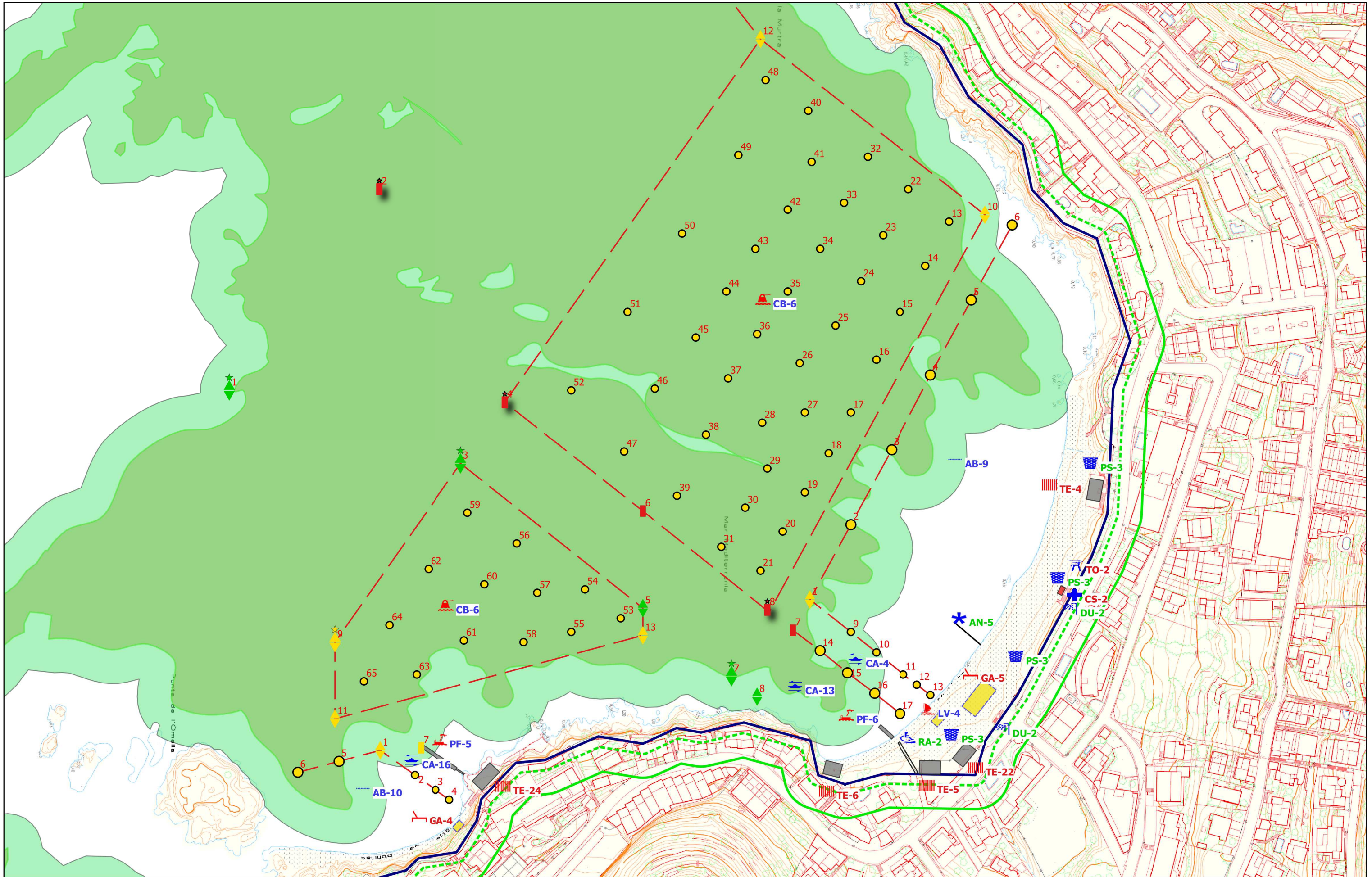
PLA DE DISTRIBUCIÓ D'USOS I SERVEIS DE  
TEMPORADA DE LES PLATGES 2022-2026  
Temporada 2022

Data d'impressió: 2021-11-17T13:05:22.745

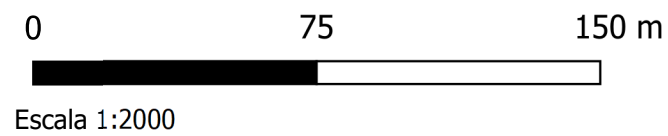
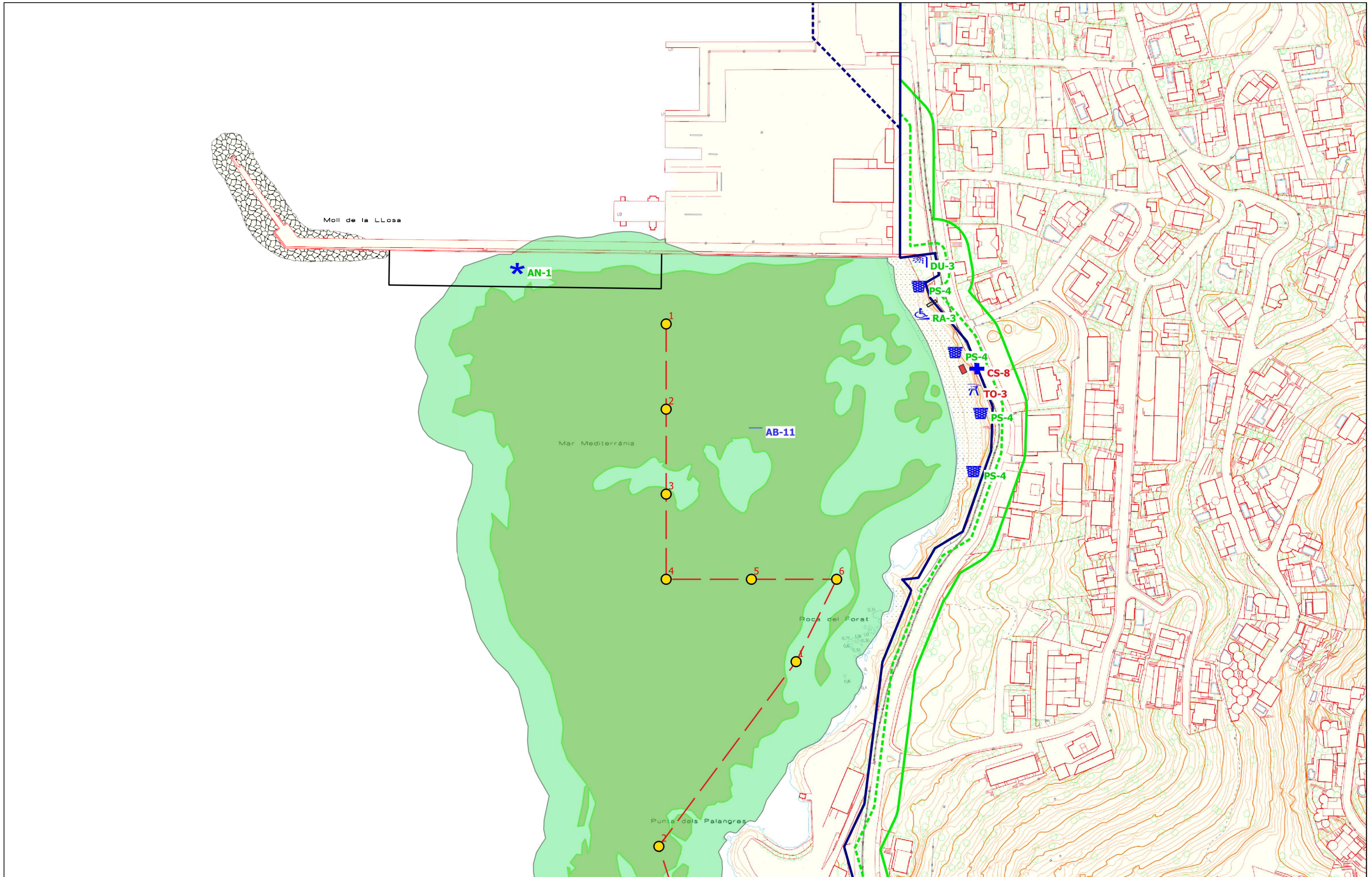




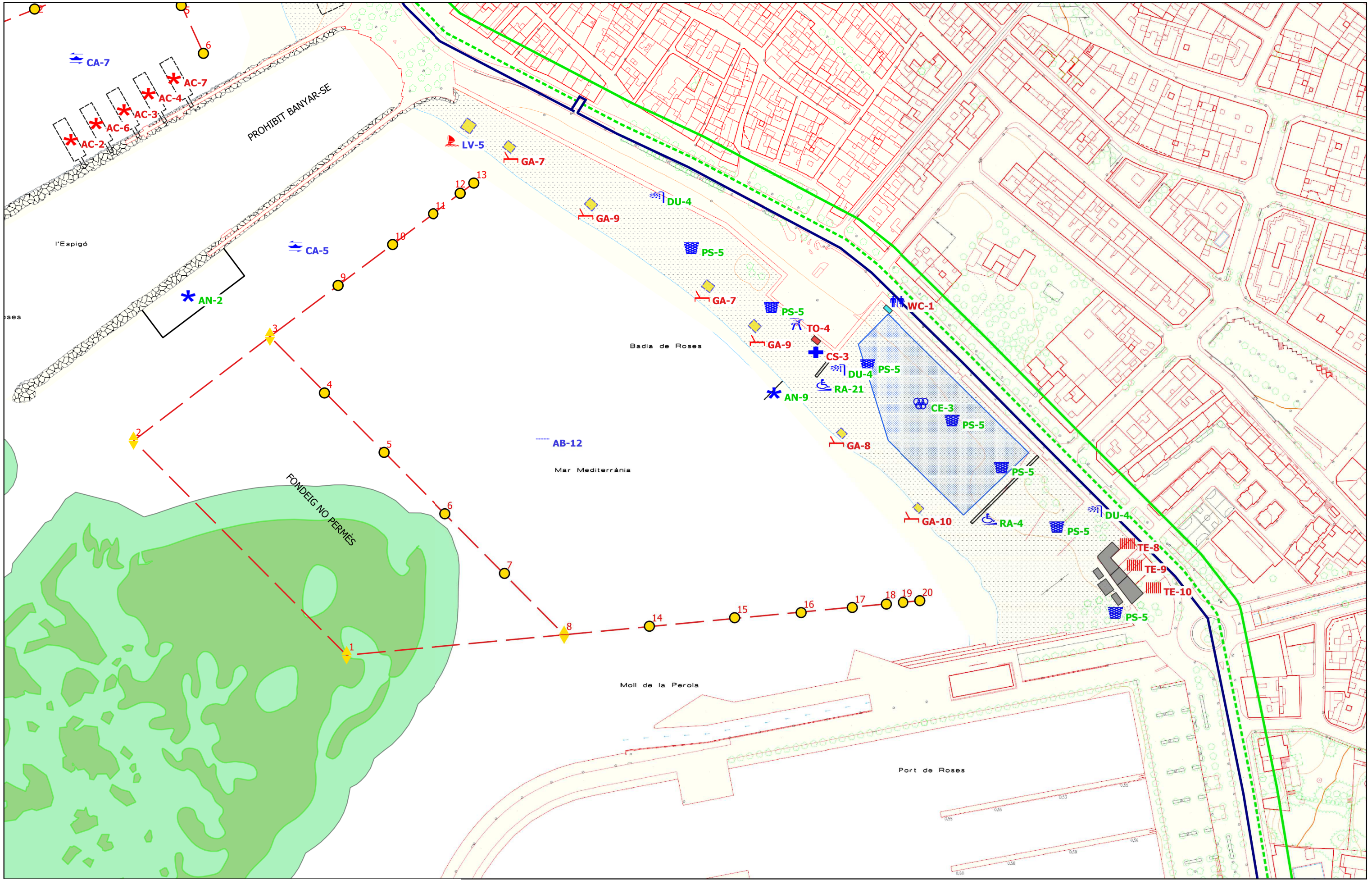




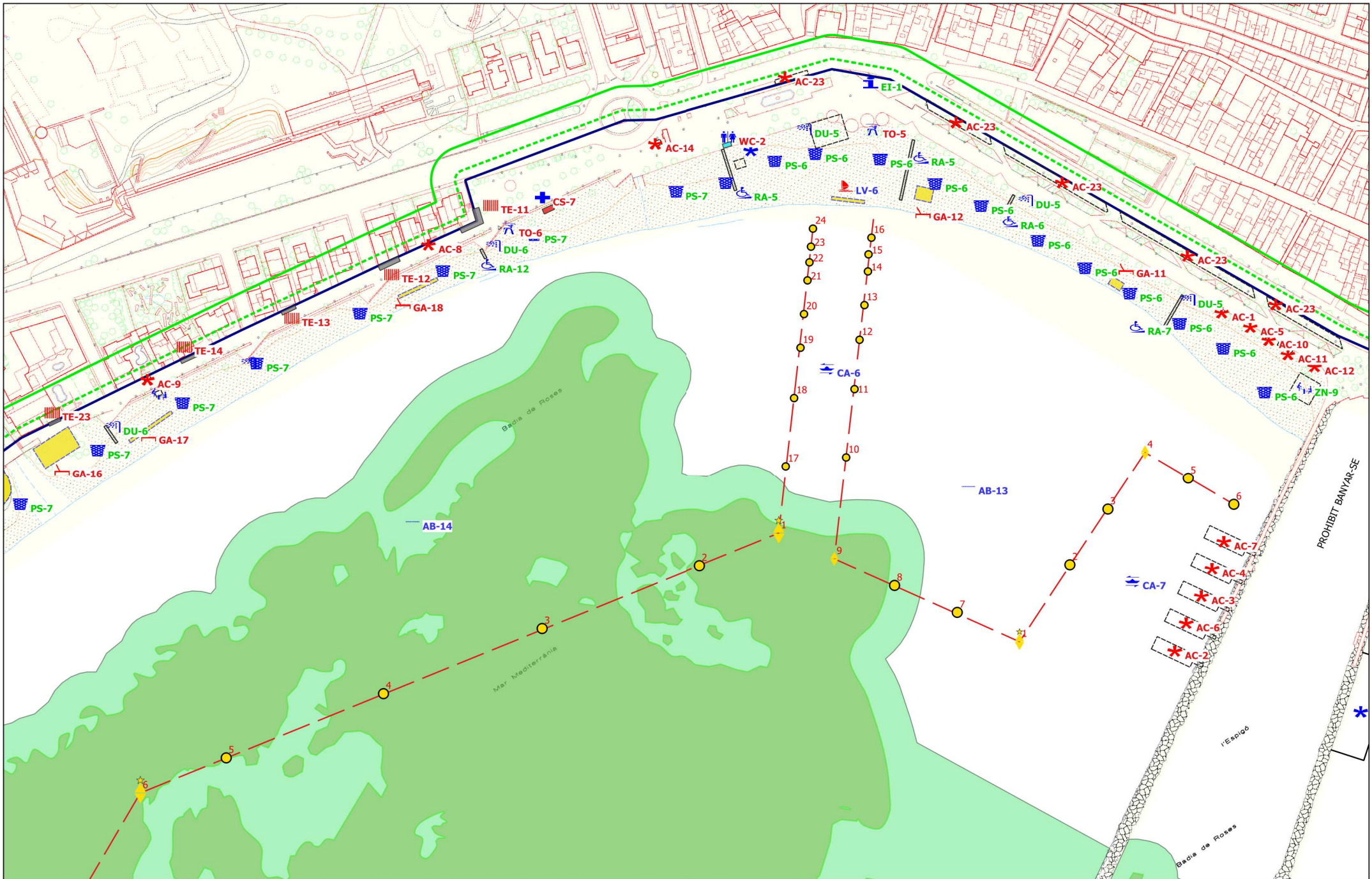




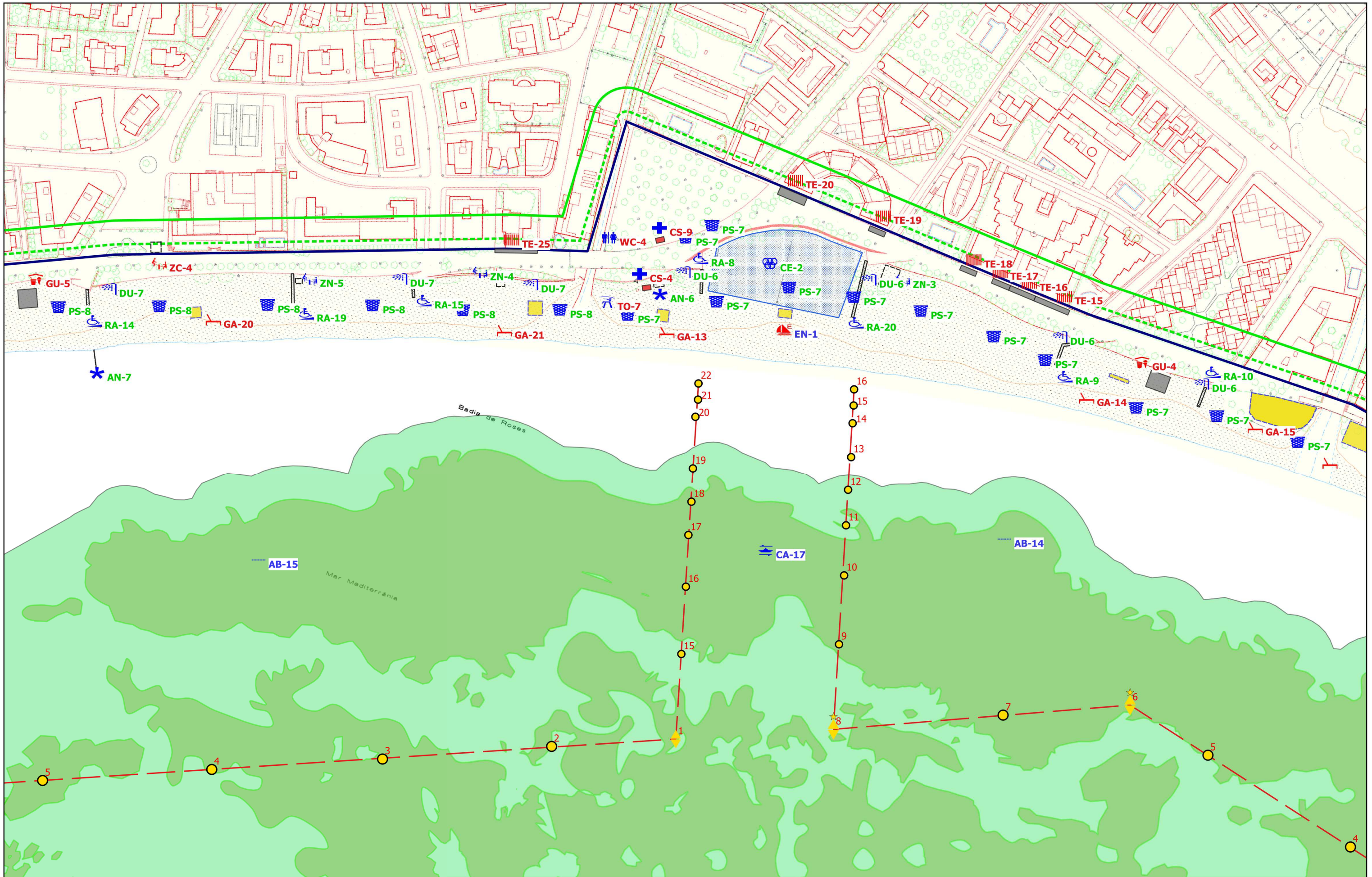




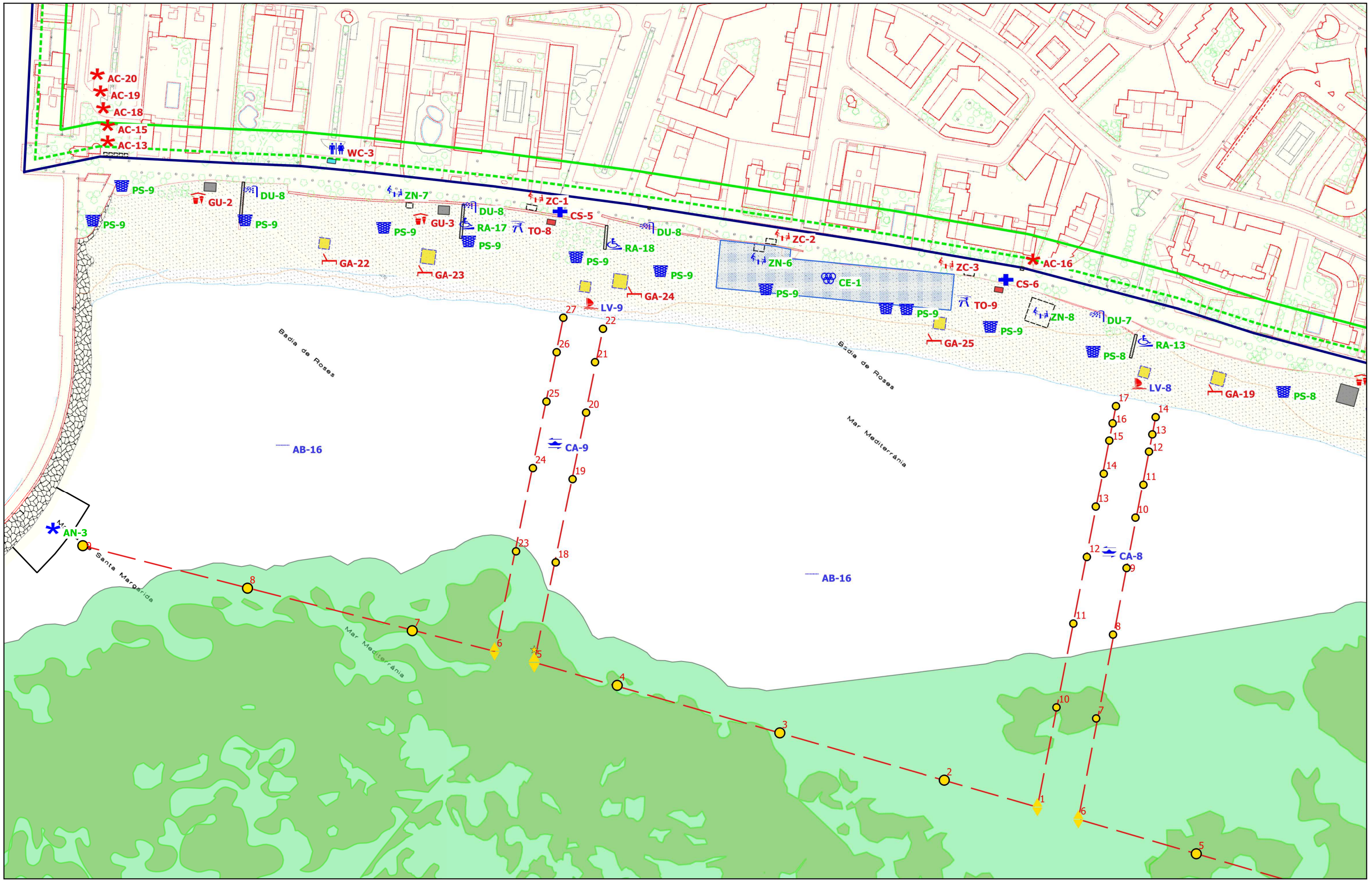




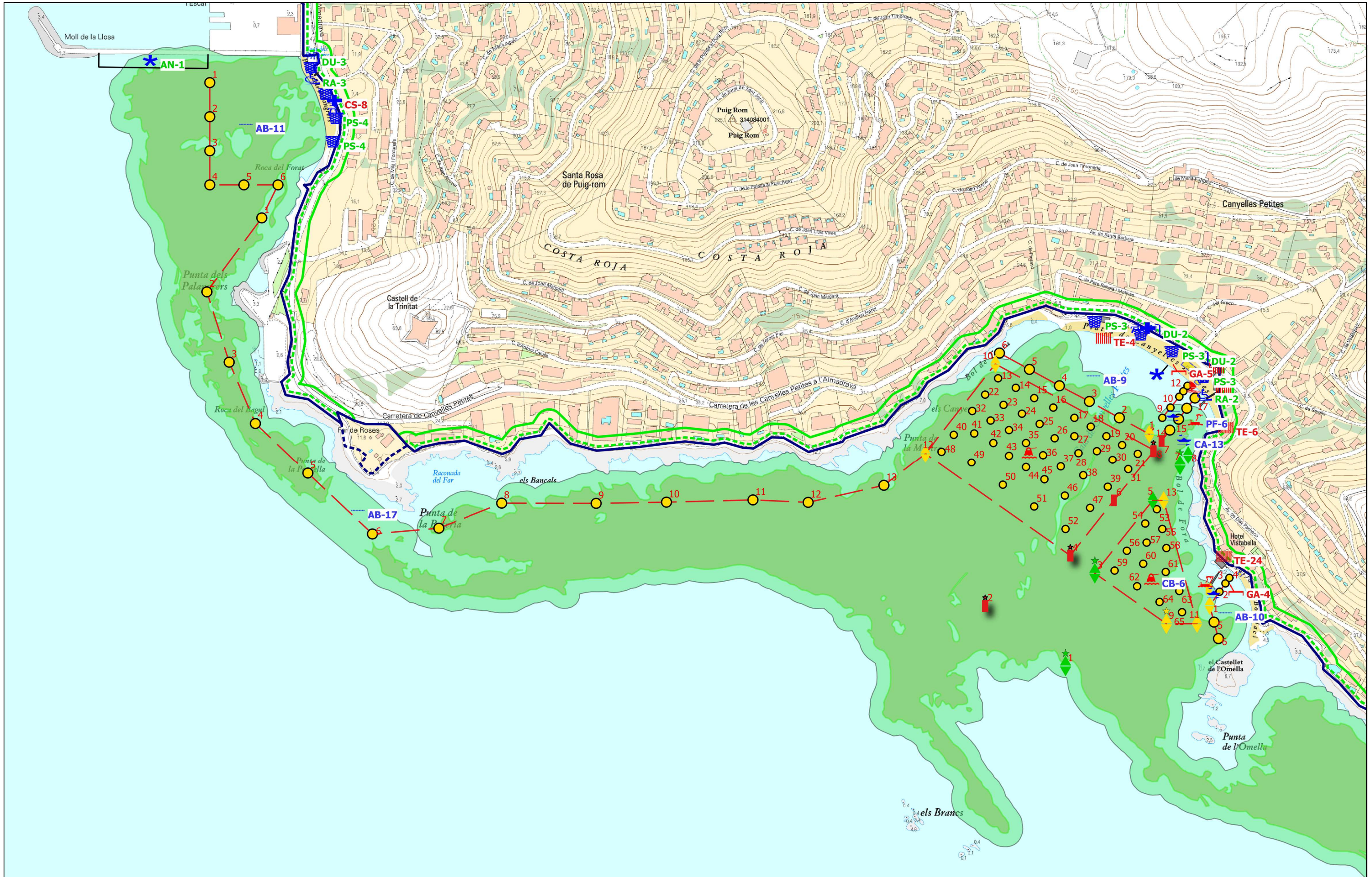




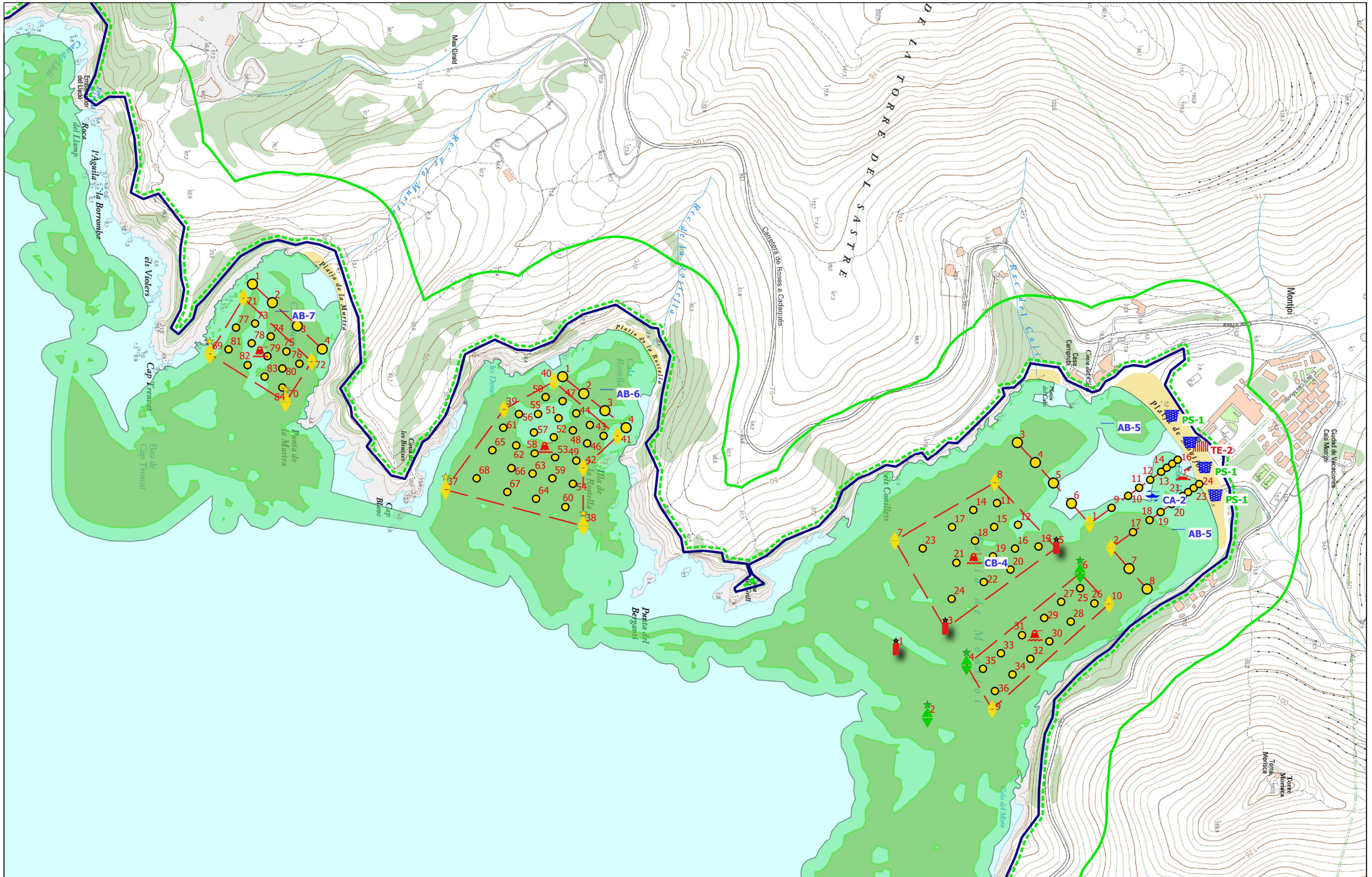
















## **ANNEX. Circulars informatives àmbit SGA (Sistema de Gestió Ambiental)**

- Circular *Informació del Sistema de Gestió Ambiental als concessionaris de temporada.*
- Circular *Informació sobre les autoritzacions de terrasses del passeig marítim*
- Circular *Informació sobre les autoritzacions de bar o quiosc de venda situats a la sorra*
- Circular *Informació sobre les autoritzacions de lloguer de patins, caiacs, surf i altres artefactes flotants (inclòs a vela)*
- Circular *Informació sobre les autoritzacions de lloguer de gandules i para-sols*
- Circular *Informació sobre les autoritzacions de quiosc de venda i/o informació de bitllets per creuers turístics*
- Circular *Informació sobre les autoritzacions d'espais de dibuix i caricatures*
- Circular *Informació sobre les autoritzacions de quiosc de venda d'articles o comercial al passeig marítim*
- Circular *Informació sobre les autoritzacions de terrasses a la sorra*
- Circular *Informació sobre les autoritzacions de plataformes flotants i punts d'amarrament, d'embarcament i desembarcament*





Ajuntament de Roses

**Sistema de Gestió Ambiental  
a les platges, cales naturals  
i Passeig Marítim de Roses**

## **INFORMACIÓ DEL SISTEMA DE GESTIÓ AMBIENTAL ALS CONCESSIONARIS DE TEMPORADA**

---

### **1. INTRODUCCIÓ**

El municipi de Roses va ser el primer municipi de Catalunya en certificar, amb caràcter voluntari, les platges urbanes i Passeig Marítim de la localitat. La certificació ha estat realitzada segons dos dels Sistemes de Gestió Ambientals més rigorosos que existeixen (EMAS i ISO 14001). El primer d'ambdós té un reconeixement a nivell europeu, i el segon està reconegut internacionalment. Aquests dos distintius varen ser atorgats a finals de l'any 2003.

L'any 2009, amb la voluntat de millorar la qualitat de les cales i els serveis que s'ofereixen, l'Ajuntament va ampliar l'àmbit del Sistema de Gestió Ambiental a les cales naturals. D'aquesta manera, actualment es troben certificats les platges, cales i el Passeig Marítim de la població.

Des de l'any 2002, l'Ajuntament de Roses ha prescindit del guardó de les Banderes Blaves. En canvi, el Sistema de Gestió de Ambiental garanteix una alta qualitat de les platges i de la seva gestió.

Els dos principals objectius d'aquest Sistema és, per una banda, oferir una bona qualitat ambiental de les platges, cales naturals i del Passeig Marítim (un dels principals atractius turístics del municipi, entre d'altres), i per altra banda, assegurar que la gestió que es realitza d'aquest àmbit és respectuosa amb el Medi Ambient.

La finalitat d'aquest Sistema és aconseguir que tots els serveis, concessionaris de temporada, activitats i processos que es desenvolupen a les platges de Roses, siguin de temporada o permanents, es realitzin tenint el menor impacte ambiental possible, a més d'obtenir una bona qualitat de les aigües de bany i de la sorra.

A més a més, de la gestió que realitza l'Ajuntament de Roses, el grup d'actors més importants durant la temporada d'estiu són els concessionaris de temporada, degut a l'activitat que realitzen a les platges, i perquè esdevenen un canal primordial per arribar i informar passivament als usuaris.

#### **1.1. L'àmbit del Sistema de Gestió Ambiental**

L'àmbit del Sistema inclou les platges del municipi (Almadrava, Canyelles-Bonifaci, Palangrers i La Punta, La Nova, El Rastrell, Salatar i Santa Margarida), les cales naturals (Jòncols, Canadell, Pelosa, Calitjàs, Montjoi-Calís, Rustella i Murtra) i el Passeig Marítim.

El Sistema de Gestió Ambiental també afecta a totes les activitats, concessionaris de temporada, productes i serveis que s'ofereixen. Així doncs, gestiona els serveis com la neteja de la sorra i del Passeig, la recollida de residus, la recollida de residus de les aigües de bany, el manteniment de les instal·lacions (rentapeus, enllumenat, xarxa de distribució d'aigua potable, xarxa de sanejament...), el manteniment de la jardineria, el manteniment dels sanitaris públics, el servei de salvament i socorrisme i les concessions de temporada (bars, restaurants, expenedors de begudes, lloguer de patins i kayaks, lloguer de gandules i para-sols, esports nàutics a vela, excursions en vaixell...).



Ajuntament de Roses

**Sistema de Gestió Ambiental  
a les platges, cales naturals  
i Passeig Marítim de Roses**

## 1.2. Els objectius del Sistema

Els principals objectius del Sistema són

- Oferir una bona qualitat ambiental de les platges, cales naturals i Passeig Marítim.
- Assegurar que la gestió que es realitza a les platges, cales naturals i passeig és respectuosa amb el Medi Ambient.

Per tal d'assolir aquests dos objectius és cabdal la participació dels concessionaris de temporada.

## 2. ELS CONCESSIONARIS DE TEMPORADA I EL SISTEMA DE GESTIÓ AMBIENTAL

Com totes les activitats que es realitzen a les platges, l'Ajuntament de Roses, **informarà**, a través de diversos mitjans, del seu personal o de qui aquest delegui, de les condicions, obligacions o criteris a complir per als concessionaris de temporada, així com de qualsevol dubte que pogués sorgir.

Per aquest motiu, l'Ajuntament, a través de personal degudament identificat, podrà realitzar en qualsevol moment un **control** d'aquestes activitats, controlant aspectes com:

- Connexió a la xarxa de distribució d'aigua potable i de l'electricitat corresponent a cada ús i activitat.
- Connexió a la xarxa de sanejament.
- Acompliment dels valors límits de soroll, segons l'*Ordenança municipal reguladora de sorolls i vibracions en el municipi de Roses*.
- Acompliment de la gestió dels residus, segons la normativa ambiental existent.
- Altres condicions generals i particulars establertes en el Pla d'Usos de Temporada del domini públic marítim terrestre de Roses.

A partir dels resultats obtinguts en aquests controls es podran realitzar posteriors **inspeccions**, si l'Ajuntament ho considera convenient.



## **INFORMACIÓ SOBRE LES AUTORITZACIONS DE TERRASSES SITUADES AL PASSEIG MARÍTIM**

---

### **1. INFORMACIÓ DE CARÀCTER GENERAL**

Les autoritzacions de temporada no podran ser explotades per persones diferents a les autoritzades.

L'ocupació del Passeig Marítim (i zona anàloga) no implicarà, en cap cas, la cessió d'aquest. Sent el titular de l'explotació responsable dels danys i perjudicis que puguin esdevenir de l'activitat.

Un cop finalitzat el termini de l'autorització, caldrà retirar tota la instal·lació.

L'autoritzat és responsable de contractar la deguda assegurança de responsabilitat civil per a fer front als danys que puguin patir els participants i tercers durant tota la vigència del títol administratiu i fins la completa retirada de les instal·lacions.

Resta prohibit desenvolupar qualsevol altra activitat no autoritzada.

Els adjudicataris dels serveis de temporada, titulars de l'explotació que l'Ajuntament atorga a tercers, ha d'exposar, en lloc públic i visible, còpia del títol de la concessió municipal, la qual ha d'identificar exactament el servei adjudicat d'acord amb els plànols de distribució dels serveis de temporada.

A les autoritzacions de terrasses del passeig marítim li són d'aplicació les disposicions establertes en l'Ordenança reguladora d'usos, aprofitament i activitats al domini públic marítim terrestre.

#### **1.1. Condicions particulars**

Les terrasses que disposin de taules, cadires o tendals o para-sols, han de complir amb les següents determinacions:

- a. Han de pertànyer necessàriament a una tipologia d'establiment de restauració, i, un cop autoritzades, l'establiment al qual pertanyen haurà de disposar de la corresponent llicència ambiental o haver complert el tràmit de comunicació prèvia, segons la normativa ambiental aplicable i vigent.
- b. En cap cas poden tenir cap element d'obra fixa, i han de ser totalment desmuntables i retirades un cop finalitzi la temporada.
- c. Les terrasses poden cobrir l'equivalent a la seva superfície amb un tendal i/o para-sol; en qualsevol cas, han de complir amb les degudes condicions de seguretat, higiene i estètica respecte l'entorn de la platja i del Passeig. En cas de no complir aquestes condicions, el subjecte autoritzat, haurà de reposar-ho, per iniciativa pròpia o a requeriment de l'Ajuntament.
- d. Els adjudicataris han de procedir a la neteja diària de l'espai ocupat per les seves instal·lacions i el seu entorn immediat.
- e. Per mantenir una uniformitat de les instal·lacions del Passeig Marítim, els elements de les terrasses han de seguir les següents recomanacions tècniques:





- Està prohibida la col·locació de canyes a les parets, terrasses i tendals.
  - Està prohibit elements publicitaris, tant en el quiosc com en les taules, cadires, tendals i para-sols, excepte si aquests estan autoritzats o duen el nom de l'establiment comercial o el llistat de preus.
  - Està prohibit que qualsevol element (taules, cadires, tendals i para-sols) presenti un aspecte deteriorat, rovellat, trencat o que sigui perillós per als usuaris.
  - Està prohibit dipositar o emmagatzemar materials, productes, envasos, etc. en l'exterior de les instal·lacions.
- f. Queda prohibida l'ocupació de la via pública amb aparells lúdics infantils; amb la instal·lació de qualsevol màquina recreativa (billar, futbolí, etc); amb la instal·lació d'aparells expenedors automàtics de begudes, gelats i similars, o d'aparells de creps o similars.
- g. D'acord amb la Llei de Costes, es prohibeix la publicitat en el domini públic marítim terrestre.

L'activitat haurà de disposar del corresponent títol administratiu d'obertura de l'activitat o qualsevol altre títol administratiu de caràcter sectorial, donant compliment de la normativa municipal, autonòmica i estatal.

En tot allò no previst en els punts anteriors es donarà compliment a l'Ordenança reguladora de l'ocupació del domini públic municipal en l'activitat hostalera i comercial i a l'Ordenança reguladora d'usos, aprofitament i activitats al domini públic marítim terrestre de Roses.

## **2. OBLIGACIONS DE CARÀCTER AMBIENTAL**

### **2.1. Instal·lació de papereres**

Tots els bars i restaurants, han de disposar de papereres a la sortida de l'interior de l'establiment, en cas de disposar-ne.

Per altra banda, tots aquells que disposin de taulell per a la venda de productes, han de disposar de papereres a banda i banda del taulell.

Aquestes papereres han de tenir una tapa, per evitar que els residus que s'hi dipositin es puguin dispersar amb el vent.

Es disposarà de cendrers en cada una de les taules que s'instal·lin a les terrasses.

### **2.2. Residus sòlids urbans i residus especials**

Tots els bars i restaurants s'han d'adaptar a les condicions particulars de recollida del rebuig i/o de fracció orgànica que disposi l'Ajuntament en matèria de recollida de residus.

Aquests establiments han de disposar de contenidors propis de rebuig (i de fracció orgànica en cas que es presti aquest servei), els quals hauran de ser homologats en base als paràmetres establerts en l'article 5.1.c de l'*Ordenança municipal de residus i neteja urbana de Roses*, en el número i capacitat que cada concessionari cregui necessari, per a dipositar les deixalles que generin.



Aquests contenidors han d'estar en un espai tancat i cobert, en la mesura que sigui possible, i fora de l'abast del públic.

Aquest espai, i també els contenidors, és responsabilitat del propietari de mantenir-los en les degudes condicions d'higiene i de salubritat.

Les deixalles es dipositaran en bosses dins d'aquests contenidors, i posteriorment, hauran de deixar-los en els indrets que es pactin prèviament amb el servei de recollida, respectant l'horari municipal establert per a la seva recollida.

En funció de les directrius marcades per l'Ajuntament, els serveis de bars i restaurants col·laboraran en la recollida selectiva dels residus valoritzables no orgànics que generin (vidre, paper i cartró i envasos).

Per als olis vegetals, aquelles activitats que en generin, hauran de disposar d'un bidó específic per a la seva recollida, la qual es farà mitjançant una empresa degudament autoritzada. Resta prohibit abocar l'oli a la sorra, al mar o a la xarxa de sanejament.

### **2.3. Sorolls**

Els serveis que disposin d'aparells musicals o de qualsevol giny a motor que generi soroll, han de respectar els nivells acústics establerts en la franja horària corresponent, segons *l'Ordenança municipal reguladora dels sorolls i les vibracions en el municipi de Roses*

### **2.4. Consum d'aigua**

En cas d'estat d'excepcionalitat per motius de sequera, resta prohibida la utilització d'aigua potable de la xarxa per a la neteja de terrasses i altres elements del mobiliari de l'activitat.





## **INFORMACIÓ SOBRE LES AUTORITZACIONS DE BAR o QUIOSC DE VENDA DE GELATS I BEGUDES, SITUATS A LA SORRA**

---

### **1. INFORMACIÓ DE CARÀCTER GENERAL**

Les autoritzacions de temporada no podran ser explotades per persones diferents a les autoritzades.

L'ocupació de la platja no implicarà, en cap cas, la cessió d'aquest espai, essent el titular de l'explotació responsable dels danys i perjudicis que puguin esdevenir de l'activitat.

Un cop finalitzat el termini de l'autorització caldrà retirar tota la instal·lació.

L'autoritzat és responsable de contractar la deguda assegurança de responsabilitat civil per a fer front als danys que puguin patir els participants i tercers durant tota la vigència del títol administratiu i fins la completa retirada de les instal·lacions.

Resta prohibit desenvolupar qualsevol altra activitat no autoritzada.

Els adjudicataris dels serveis de temporada, titulars de l'explotació que l'Ajuntament atorga a tercers, ha d'exposar, en lloc públic i visible, còpia del títol de la concessió municipal, la qual ha d'identificar exactament el servei adjudicat d'acord amb els plànols de distribució dels serveis de temporada.

#### **1.1. Condicions particulars**

Els quioscos de venda i autoritzats a la sorra, hauran de complir amb les següents determinacions:

- a. En cap cas podrà tenir cap element d'obra fixa, i hauran de ser totalment desmuntables i retirades un cop finalitzada la temporada.
- b. El subjecte autoritzat de cada instal·lació serà responsable de tenir-la en bon estat i en perfectes condicions de seguretat, higiene, salubritat i ornamentació pública, i de reposar-la, per raó d'envelliment per l'ús, si fos el cas, i/o a petició de l'Ajuntament.
- c. Els adjudicataris procediran a la neteja diària de l'espai ocupat per les seves instal·lacions i el seu entorn immediat.
- d. Les conduccions de serveis (aigua, energia elèctrica i sistema de sanejament) han de ser soterrades.
- e. El sistema de sanejament garantirà una eficaç eliminació de les aigües residuals, així com l'absència d'olors. Les instal·lacions hauran de connectar-se a la xarxa de sanejament pública, si aquesta existeix, quedant en tot cas prohibits els sistemes de drenatge o absorció que puguin afectar a la sorra de les platges o a la qualitat de les aigües de bany. En el cas que no estiguin equipats amb serveis d'aigua corrent ni connectats a la xarxa de sanejament pública, es destinaran únicament i exclusivament a la venda de begudes, gelats i menjar servits en recipients d'un sol ús.
- f. Els titulars de les instal·lacions temporals de les platges que requereixin de connexions a alguna xarxa de serveis hauran de presentar, amb anterioritat a l'inici de l'explotació de l'activitat, un





certificat expedit per l'empresa que hagi realitzat els treballs de connexió conforme aquesta és correcte i ajustada a la normativa existent

- g. En el supòsit que la guingueta o quiosc disposi d'aigua corrent, i per tant, estigui connectada a la xarxa de sanejament pública, haurà de disposar de cabines sanitàries públiques (serveis higiènics públics). L'autoritzat mantindrà aquest servei públic en les degudes condicions de netedat, higiene i salubritat.
- h. L'ajuntament adoptarà els mecanismes necessaris per mantenir una uniformitat de les instal·lacions de les platges, les guinguetes i les terrasses, havent-se de seguir les següents prescripcions tècniques:
- Els materials de les guinguetes i quioscos podran ser de fusta, metàl·lic o de plàstic sempre que reuneixin les degudes condicions de salubritat, seguretat i seguretat.
  - Està prohibit la col·locació de canyes a les parets, terrasses i tendals.
  - Està prohibit elements publicitaris, tant en el quiosc com en les taules, cadires, tendals i para-sols, excepte si aquests estan autoritzats o duen el nom de l'establiment comercial o el llistat de preus.
  - Està prohibit que qualsevol element de la guingueta i el quiosc, així com els elements complementaris com taules, cadires, tendals i para-sols presentin un aspecte deteriorat, rovellat, trencat o que sigui perillós per als usuaris.
  - Està prohibit dipositar o emmagatzemar materials, productes, envasos, etc. en l'exterior de les instal·lacions.
- i. D'acord amb la Llei de Costes, es prohibeix la publicitat en el domini públic marítim terrestre.
- j. L'horari màxim de funcionament dels quioscs i guinguetes en l'àmbit de la sorra serà com a màxim de les 08.00 hores fins les 24.00 h en el cas dels destinats a bar, i de les 8 h fins les 21 h els destinats a venda de begudes i gelats.

En tot allò no previst en els punts anteriors es donarà compliment a l'Ordenança reguladora de l'ocupació del domini públic municipal en l'activitat hostalera i comercial i a l'Ordenança reguladora d'usos, aprofitament i activitats al domini públic marítim terrestre de Roses.

## **2. OBLIGACIONS DE CARÀCTER AMBIENTAL**

### **2.1. Instal·lació de papereres**

Tots els quioscos expenedors de begudes i menjar, hauran de disposar de papereres a la sortida de l'interior de l'establiment, en cas de disposar-ne.

Per altra banda, tots aquells que disposin de taulell per a la venda de productes, hauran de disposar de papereres a banda i banda del taulell.

Aquestes papereres hauran de tenir una tapa, per evitar que els residus que s'hi dipositin es puguin dispersar amb el vent.







## **2.2. Residus sòlids urbans i residus especials**

Tots els quioscos expenedors de begudes i menjar s'adaptaran a les condicions particulars de recollida del rebuig i/o de fracció orgànica que disposi l'Ajuntament en matèria de recollida de residus.

Aquests establiments hauran de disposar de contenidors propis de rebuig (i de fracció orgànica en cas que es presti aquest servei), els quals hauran de ser homologats en base als paràmetres establerts en l'article 5.1.c de *l'Ordenança municipal de residus i neteja urbana de Roses*, en el número i capacitat que cada concessionari cregui necessari, per a dipositar les deixalles que generin. Aquests contenidors hauran d'estar en un espai tancat i cobert, en la mesura que sigui possible, i fora de l'abast del públic.

Aquest espai, i també els contenidors, serà responsabilitat del propietari de mantenir-los en les degudes condicions d'higiene i de salubritat.

Les deixalles es dipositaran en bosses dins d'aquests contenidors, i posteriorment, hauran de deixar-los en els indrets que es pactin prèviament amb el servei de recollida, respectant l'horari municipal establert per a la seva recollida.

En funció de les directrius marcades per l'Ajuntament, els serveis quioscos expenedors de begudes i menjar col·laboraran en la recollida selectiva dels residus valoritzables no orgànics que generin (vidre, paper i cartró i envasos).

Per als olis vegetals, aquelles activitats que en generin, hauran de disposar d'un bidó específic per a la seva recollida, la qual es farà mitjançant una empresa degudament autoritzada. Resta prohibit abocar l'oli a la sorra, al mar o a la xarxa de clavegueram.

## **2.3. Sorolls**

Els serveis que disposin d'aparells musicals o de qualsevol giny a motor que generi soroll, hauran de respectar els nivells acústics establerts en la franja horària corresponent, segons *l'Ordenança municipal reguladora dels sorolls i les vibracions en el municipi de Roses*

## **2.4. Consum d'aigua**

En cas d'estat d'excepcionalitat per motius de sequera, resta prohibida la utilització d'aigua potable de la xarxa per a la neteja de terrasses i altres elements del mobiliari de l'activitat.





## **INFORMACIÓ SOBRE LES AUTORITZACIONS DE LLOGUER DE PATINS, KAIAKS, SURF I ALTRES ARTEFACTES FLOTANTS (INCLÒS A VELA)**

---

### **1. INFORMACIÓ DE CARÀCTER GENERAL**

Les autoritzacions de temporada no podran ser explotades per persones diferents a les autoritzades.

L'ocupació del domini no implicarà, en cap cas, la cessió d'aquest, essent el titular de l'explotació responsable dels danys i perjudicis que puguin esdevenir de l'activitat.

Un cop finalitzat el termini de l'autorització, caldrà retirar tota la instal·lació.

L'autoritzat és responsable de contractar la deguda assegurança de responsabilitat civil per a fer front als danys que puguin patir els participants i tercers durant tota la vigència del títol administratiu i fins la completa retirada de les instal·lacions.

Resta prohibit desenvolupar qualsevol altra activitat no autoritzada.

Els adjudicataris dels serveis de temporada, titulars de l'explotació que l'Ajuntament atorga a tercers, ha d'exposar, en lloc públic i visible, còpia del títol de la concessió municipal, la qual ha d'identificar exactament el servei adjudicat d'acord amb els plànols de distribució dels serveis de temporada.

#### **1.1. Condicions particulars**

Els patins, kayaks, surf o altres artefactes flotants (inclòs a vela) hauran de complir amb les següents determinacions:

1. Està prohibit que qualsevol patí, kayak o surf, així com altres elements relacionats amb aquesta activitat presentin un aspecte deteriorat, rovellat, trencat o que sigui perillós per als usuaris.
2. La instal·lació i el tendal, en cas de disposar-ne, han de seguir les següents recomanacions tècniques:
  - Les ombrel·les han de tenir suports metàl·lics, de fusta o de plàstic, no punxants i sempre amb les correctes mesures de seguretat, salubritat i sanitat.
  - No poden presentar cap tipus de publicitat.
  - No es podran col·locar canyes, fulles de palmeres i similars.
3. El subjecte autoritzat haurà d'informar als usuaris de la prohibició de navegació dins de les zones reservades al bany, de la utilització dels canals d'avarada i treta de bastiments per part dels seus clients i del perill que suposa per a les persones el lloguer d'aquests artefactes en condicions meteorològiques adverses.
4. Els adjudicataris procediran a la neteja diària de l'espai ocupat per les seves instal·lacions i el seu entorn immediat.





5. Caldrà respectar una franja de 6 metres lliures límit exterior del trencant de les onades pel que fa a les instal·lacions com a la varada d'embarcacions i artefactes flotants.
6. Les zones autoritzades per a l'ocupació de serveis de temporada amb instal·lacions mòbils com patins, kayaks i altres elements de llogues, han de senyalitzar-se en els seus extrems diàriament mitjançant elements de senyalització vertical com rètols, balises o estaques, de manera que no suposi cap tancament de la zona, però permeti delimitar-la perfectament a la sorra.
7. Els patins, kayaks i altres elements flotants de lloguer no es podran col·locar fora de la superfície autoritzada.
8. D'acord amb la Llei de Costes, es prohibeix la publicitat en el domini públic marítim terrestre.
9. Dins de les zones de bany abalisades restarà prohibida la navegació esportiva i recreativa i la utilització de qualsevol tipus d'embarcació o artefacte flotant mogut a vela o a motor. L'entrada i sortida d'embarcacions haurà de fer-se a través del canal senyalitzat a tal efecte.

D'acord amb el Reial Decret 901/1995, de 2 de juny, els centres destinats a l'ensenyament de pràctiques esportives nàutiques hauran de disposar de les corresponents autoritzacions que atorga el Departament d'Agricultura, Alimentació i Acció Rural.

El subjecte autoritzat haurà de disposar dels permisos de les administracions competents, necessaris per a la navegació dels artefactes, i complirà amb les instruccions de navegació dictades per la Capitania Marítima de Palamós-Girona.

## **2. OBLIGACIONS DE CARÀCTER AMBIENTAL**

### **2.1. Sorolls**

Els serveis que disposin d'aparells musicals o de qualsevol giny a motor que generi soroll, hauran de respectar els nivells acústics establerts en la franja horària corresponent, segons l'Ordenança municipal reguladora dels sorolls i les vibracions en el municipi de Roses

### **2.2. Consum d'aigua**

En cas d'estat d'excepcionalitat per motius de sequera, resta prohibida la utilització d'aigua potable de la xarxa per a la neteja de terrasses i altres elements del mobiliari de l'activitat.





## **INFORMACIÓ SOBRE LES AUTORITZACIONS DE LLOGUER DE GANDULES I PARA-SOLS**

---

### **1. INFORMACIÓ DE CARÀCTER GENERAL**

Les autoritzacions de temporada no podran ser explotades per persones diferents a les autoritzades.

L'ocupació del domini no implicarà, en cap cas, la cessió d'aquest. Sent el titular de l'explotació responsable dels danys i perjudicis que puguin esdevenir de l'activitat.

Un cop finalitzat el termini de l'autorització, caldrà retirar tota la instal·lació.

L'autoritzat és responsable de contractar la deguda assegurança de responsabilitat civil per a fer front als danys que puguin patir els participants i tercers durant tota la vigència del títol administratiu i fins la completa retirada de les instal·lacions.

Resta prohibit desenvolupar qualsevol altra activitat no autoritzada.

Els adjudicataris dels serveis de temporada, titulars de l'explotació que l'Ajuntament atorga a tercers, ha d'exposar, en lloc públic i visible, còpia del títol de la concessió municipal, la qual ha d'identificar exactament el servei adjudicat d'acord amb els plànols de distribució dels serveis de temporada.

#### **1.1. Condicions particulars**

Les gandules hauran de complir amb les següents determinacions:

1. Les gandules, tendals i ombrel·les i el seu nombre han de ser les autoritzades en el present Pla d'usos i s'han de col·locar, segons els acotaments dibuixats en els plànols d'aquest, de manera ordenada i no se'n pot canviar-la ubicació, modificar-ne l'ocupació ni incrementar-ne el nombre sense la corresponent autorització.
2. Aquest material s'ha de recollir diàriament i col·locar al lloc previst a tal efecte. En cas que no sigui utilitzat en la seva totalitat, el material ha de romandre recollit i ben col·locat.
3. Les gandules, tendals i ombrel·les han de seguir les següents prescripcions tècniques:
  - Han de tenir suports metàl·lics, de fusta o de plàstic, no punxants i sempre amb les correctes mesures de seguretat, salubritat i sanitat.
  - No poden presentar cap tipus de publicitat.
  - No es podran col·locar tendals de canyes, fulles de palmeres i similars.
4. Caldrà respectar una franja de 6 metres lliures límit exterior del trencant de les onades.
5. Les gandules no es podran col·locar formant una barrera a la vora del mar.
6. Les gandules hauran de romandre apilades quan no estiguin ocupades pels usuaris, exceptuant un 25% d'elles que poden ser col·locades en els llocs senyalitzats en els plànols.
7. Els adjudicataris procediran a la neteja diària de l'espai ocupat per les seves instal·lacions i el seu entorn immediat.





8. Les zones autoritzades per a l'ocupació de serveis de temporada amb instal·lacions mòbils com gandules i altres elements de llogues, han de senyalitzar-se en els seus extrems diàriament mitjançant elements de senyalització vertical com rètols, balises o estaques, de manera que no suposi cap tancament de la zona , però permeti delimitar-la perfectament a la sorra.
9. Les gandules i altres elements flotants de lloguer no es podran col·locar fora de la superfície autoritzada.
10. D'acord amb la Llei de Costes, es prohibeix la publicitat en el domini públic marítim terrestre.
11. L'horari de funcionament serà com a màxim de les 08.00 hores fins a les 21.00 hores.

En tot allò no previst en els punts anteriors es donarà compliment a l'Ordenança reguladora de l'ocupació del domini públic municipal en l'activitat hostalera i comercial i a l'Ordenança reguladora d'usos, aprofitament i activitats al domini públic marítim terrestre de Roses.





## **INFORMACIÓ SOBRE LES AUTORIZACIONS DE QUIOSC DE VENDA I/O INFORMACIÓ DE BITLLETS I/O CREUERS TURÍSTICS**

---

### **1. INFORMACIÓ DE CARÀCTER GENERAL**

Les autoritzacions de temporada no podran ser explotades per persones diferents a les autoritzades.

L'ocupació del domini no implicarà, en cap cas, la cessió d'aquest, essent el titular de l'explotació responsable dels danys i perjudicis que puguin esdevenir de l'activitat.

Un cop finalitzat el termini de l'autorització, caldrà retirar tota la instal·lació.

L'autoritzat és responsable de contractar la deguda assegurança de responsabilitat civil per a fer front als danys que puguin patir els participants i tercers durant tota la vigència del títol administratiu i fins la completa retirada de les instal·lacions.

Resta prohibit desenvolupar qualsevol altra activitat no autoritzada.

Els adjudicataris dels serveis de temporada, titulars de l'explotació que l'Ajuntament atorga a tercers, ha d'exposar, en lloc públic i visible, còpia del títol de la concessió municipal, la qual ha d'identificar exactament el servei adjudicat d'acord amb els plànols de distribució dels serveis de temporada.

#### **1.1. Condicions particulars**

Les guixetes i quioscos per a la venda de bitllets, hauran de complir amb les següents determinacions:

1. En general, hauran de tenir una estructura compacta per a poder ésser retirats amb facilitat, en cas de temporal o de qualsevol altra circumstància excepcional.
2. Complementàriament a la superfície autoritzada, es permetrà la instal·lació de cartells suplementaris amb informació del servei prestat amb un ample màxim de 1 m per cada costat, amb una alçada màxima de 2 m i un gruix màxim de 20 cm.
3. Els adjudicataris procediran a la neteja diària de l'espai ocupat per les seves instal·lacions i el seu entorn immediat.
4. D'acord amb la Llei de Costes, es prohibeix la publicitat en el domini públic marítim terrestre.

El subjecte autoritzat haurà de disposar dels permisos i autoritzacions de les administracions competents, necessaris per a la navegació, prèvia al començament de la seva activitat, i complirà amb allò especificat en les instruccions de navegació dictades per la Capitania Marítima de Palamós-Girona.





## **2. OBLIGACIONS DE CARÀCTER AMBIENTAL**

### **2.1. Instal·lació de papereres als creuers turístics**

Les embarcacions hauran de disposar papereres amb tapa a:

- l'entrada i sortida
- zones interiors i exteriors habilitades per asseure-s'hi
- on el concessionari cregui oportú

### **2.2. Residus sòlids urbans i residus especials als creuers turístics**

1. Hauran de recollir els residus de l'embarcació i de les activitats realitzades i dipositar-les en el corresponent contenidor.
2. Després de realitzar alguna activitat hauran de deixar el lloc en les degudes condicions de netedat, higiene i salubritat pública.

### **2.3. Sorolls**

Els serveis que disposin d'aparells musicals o de qualsevol giny a motor que generi soroll, hauran de respectar els nivells acústics establerts en la franja horària corresponent, segons l'Ordenança municipal reguladora dels sorolls i les vibracions en el municipi de Roses.

### **2.4. Consum d'aigua**

En cas d'estat d'excepcionalitat per motius de sequera, resta prohibida la utilització d'aigua potable de la xarxa per a la neteja de cobertes i altres elements del mobiliari de l'activitat.





## **INFORMACIÓ SOBRE LES AUTORITZACIONS D'ESP AIS DE DIBUIX I CARICATURES**

---

### **1. INFORMACIÓ DE CARÀCTER GENERAL**

Les autoritzacions de temporada no podran ser explotades per persones diferents a les autoritzades.

L'ocupació del Passeig Marítim no implicarà, en cap cas, la cessió d'aquest, essent el titular de l'explotació responsable dels danys i perjudicis que puguin esdevenir de l'activitat.

Un cop finalitzat el termini de l'autorització, caldrà retirar tota la instal·lació.

L'autoritzat és responsable de contractar la deguda assegurança de responsabilitat civil per a fer front als danys que puguin patir els participants i tercers durant tota la vigència del títol administratiu i fins la completa retirada de les instal·lacions.

Resta prohibit desenvolupar qualsevol altra activitat no autoritzada.

Els adjudicataris dels serveis de temporada, titulars de l'explotació que l'Ajuntament atorga a tercers, ha d'exposar, en lloc públic i visible, còpia del títol de la concessió municipal, la qual ha d'identificar exactament el servei adjudicat d'acord amb els plànols de distribució dels serveis de temporada.

Són d'aplicació les disposicions establertes en l'Ordenança reguladora d'usos, aprofitament i activitats al domini públic marítim terrestre.

#### **1.1. Condicions particulars**

Aquests espais correspondran únicament a l'activitat de dibuix i pintures, sense que en cap cas es pugui realitzar la venda de cap objecte o material que no estigui directament relacionat amb aquesta activitat.

Els adjudicataris procediran a la neteja diària de l'espai ocupat per la seva instal·lació i el seu entorn immediat.

D'acord amb la Llei de Costes, es prohibeix la publicitat en el domini públic marítim terrestre.







---

## INFORMACIÓ SOBRE LES AUTORITZACIONS COMERCIALS AL PASSEIG MARÍTIM

---

### 1. INFORMACIÓ DE CARÀCTER GENERAL

Les autoritzacions de temporada no podran ser explotades per persones diferents a les autoritzades.

L'ocupació del Passeig Marítim no implicarà, en cap cas, la cessió d'aquest, essent el titular de l'explotació responsable dels danys i perjudicis que puguin esdevenir de l'activitat.

Un cop finalitzat el termini de l'autorització, caldrà retirar tota la instal·lació.

L'autoritzat és responsable de contractar la deguda assegurança de responsabilitat civil per a fer front als danys que puguin patir els participants i tercers durant tota la vigència del títol administratiu i fins la completa retirada de les instal·lacions.

Resta prohibit desenvolupar qualsevol altra activitat no autoritzada.

Els adjudicataris dels serveis de temporada, titulars de l'explotació que l'Ajuntament atorga a tercers, ha d'exposar, en lloc públic i visible, còpia del títol de la concessió municipal, la qual ha d'identificar exactament el servei adjudicat d'acord amb els plànols de distribució dels serveis de temporada.

Són d'aplicació les disposicions establertes en l'Ordenança reguladora d'usos, aprofitament i activitats al domini públic marítim terrestre.

#### 1.1. Condicions particulars

Les autoritzacions comercials, hauran de complir amb les següents determinacions:

1. En general, hauran de tenir una estructura compacta per a poder ésser retirats amb facilitat, en cas de temporal o de qualsevol altra circumstància excepcional.
2. La superfície màxima autoritzada inclourà la col·locació de qualsevol tipus de suport publicitari, sense que es pugui disposar de més espai per a la col·locació cap altre element que ocupi superfície addicional a aquesta ocupació.
3. Queda prohibida l'ocupació de la via pública amb aparell lúdics infantils; amb la instal·lació de qualsevol màquina recreativa (billar, futbolí, etc); amb la instal·lació d'aparells expenedors automàtics de begudes, gelats i similars, o d'aparells de creps o similars, així com l'exposició i elaboració d'aliments i begudes.
4. D'acord amb la Llei de Costes, es prohibeix la publicitat en el domini públic marítim terrestre.

L'activitat haurà de disposar del corresponent títol administratiu d'obertura de l'activitat o qualsevol altre títol administratiu de caràcter sectorial, donant compliment de la normativa municipal, autonòmica i estatal.





L'ocupació del domini públic serà l'autoritzat, no podent sobresortir els objectes i les mostres comercials més de 50 cm de la façana.

En tot allò no previst en els punts anteriors es donarà compliment a l'Ordenança reguladora de l'ocupació del domini públic municipal en l'activitat hostalera i comercial

## **2. OBLIGACIONS DE CARÀCTER AMBIENTAL**

### **2.1. Neteja**

Els adjudicataris procediran a la neteja diària de l'espai ocupat per les seves instal·lacions i el seu entorn immediat.

### **2.2. Sorolls**

Els serveis que disposin d'aparells musicals o de qualsevol giny a motor que generi soroll, hauran de respectar els nivells acústics establerts en la franja horària corresponent, segons l'Ordenança municipal reguladora dels sorolls i les vibracions en el municipi de Roses.





## **INFORMACIÓ SOBRE LES AUTORITZACIONS DE TERRASSES A LA SORRA**

---

### **1. INFORMACIÓ DE CARÀCTER GENERAL**

Les autoritzacions de temporada no podran ser explotades per persones diferents a les autoritzades.

L'ocupació del domini no implica en cap cas la cessió d'aquest, essent el titular de l'explotació responsable dels danys i perjudicis que puguin esdevenir de l'activitat.

Un cop finalitzat el termini de l'autorització, caldrà retirar tota la instal·lació.

L'autoritzat és responsable de contractar la deguda assegurança de responsabilitat civil per a fer front als danys que puguin patir els participants i tercers durant tota la vigència del títol administratiu i fins la completa retirada de les instal·lacions.

Resta prohibit desenvolupar qualsevol altra activitat no autoritzada.

Els adjudicataris dels serveis de temporada, titulars de l'explotació que l'Ajuntament atorga a tercers, ha d'exposar, en lloc públic i visible, còpia del títol de la concessió municipal, la qual ha d'identificar exactament el servei adjudicat d'acord amb els plànols de distribució dels serveis de temporada.

Són d'aplicació les disposicions establertes en l'Ordenança reguladora d'usos, aprofitament i activitats al domini públic marítim terrestre.

#### **1.1. Condicions particulars**

Les terrasses que disposin de taules, cadires o tendals o para-sols, han de complir amb les següents determinacions:

- a. Han de pertànyer necessàriament a una tipologia d'establiment de restauració, i, un cop autoritzades, l'establiment al qual pertanyen haurà de disposar de la corresponent llicència ambiental o haver complert el tràmit de comunicació prèvia, segons la normativa ambiental aplicable i vigent.
- b. En cap cas poden tenir cap element d'obra fixa, i han de ser totalment desmuntables i retirades un cop finalitzi la temporada.
- c. Les terrasses poden cobrir l'equivalent a la seva superfície amb un tendal i/o para-sol; en qualsevol cas, han de complir amb les degudes condicions de seguretat, higiene i estètica respecte l'entorn de la platja i del Passeig. En cas de no complir aquestes condicions, el subjecte autoritzat, haurà de reposar-ho, per iniciativa pròpia o a petició de l'Ajuntament.
- d. Els adjudicataris han de procedir a la neteja diària de l'espai ocupat per les seves instal·lacions i el seu entorn immediat.
- e. L'ajuntament adoptarà els mecanismes necessaris per mantenir una uniformitat de les instal·lacions de les platges, les guinguetes i les terrasses, havent-se de seguir les següents prescripcions tècniques:





- Està prohibit la col·locació de canyes a les parets, terrasses i tendals.
  - Està prohibit elements publicitaris, tant en el quiosc com en les taules, cadires, tendals i para-sols, excepte si aquests estan autoritzats o duen el nom de l'establiment comercial o el llistat de preus.
  - Està prohibit que qualsevol element de la guingueta i el quiosc, així com els elements complementaris com taules, cadires, tendals i para-sols presentin un aspecte deteriorat, rovellat, trencat o que sigui perillós per als usuaris.
  - Està prohibit dipositar o emmagatzemar materials, productes, envasos, etc. en l'exterior de les instal·lacions.
- f. Queda prohibida l'ocupació amb aparells lúdics infantils; amb la instal·lació de qualsevol màquina recreativa; amb la instal·lació d'aparells expenedors automàtics de begudes, gelats i similars, o d'aparells de creps o similars.
- g. D'acord amb la Llei de Costes, es prohibeix la publicitat en el domini públic marítim terrestre.
- h. L'horari màxim de funcionament de les terrasses en l'àmbit de la sorra serà com a màxim de les 08.00 hores fins les 24.00 h

En tot allò no previst en els punts anteriors es donarà compliment a l'Ordenança reguladora de l'ocupació del domini públic municipal en l'activitat hostalera i comercial i a l'Ordenança reguladora d'usos, aprofitament i activitats al domini públic marítim terrestre de Roses.

## **2. OBLIGACIONS DE CARÀCTER AMBIENTAL**

### **2.1. Instal·lació de papereres**

Tots els bars i restaurants, han de disposar de papereres a la sortida de l'interior de l'establiment, en cas de disposar-ne.

Per altra banda, tots aquells que disposin de taulell per a la venda de productes, han de disposar de papereres a banda i banda del taulell.

Aquestes papereres han de tenir una tapa, per evitar que els residus que s'hi dipositin es puguin dispersar amb el vent.

### **2.2. Residus sòlids urbans i residus especials**

Tots els bars i restaurants s'han d'adaptar a les condicions particulars de recollida del rebuig i/o de fracció orgànica que disposi l'Ajuntament en matèria de recollida de residus.

Aquests establiments han de disposar de contenidors propis de rebuig (i de fracció orgànica en cas que es presti aquest servei), els quals hauran de ser homologats en base als paràmetres establerts en l'article 5.1.c de l'*Ordenança municipal de residus i neteja urbana de Roses*, en el número i capacitat que cada concessionari cregui necessari, per a dipositar les deixalles que generin.





Aquests contenidors han d'estar en un espai tancat i cobert, en la mesura que sigui possible, i fora de l'abast del públic.

Aquest espai, i també els contenidors, és responsabilitat del propietari de mantenir-los en les degudes condicions d'higiene i de salubritat.

Les deixalles es dipositaran en bosses dins d'aquests contenidors, i posteriorment, hauran de deixar-los en els indrets que es pactin prèviament amb el servei de recollida, respectant l'horari municipal establert per a la seva recollida.

En funció de les directrius marcades per l'Ajuntament, els serveis de bars i restaurants col·laboraran en la recollida selectiva dels residus valoritzables no orgànics que generin (vidre, paper i cartró i envasos).

Per als olis vegetals, aquelles activitats que en generin, hauran de disposar d'un bidó específic per a la seva recollida, la qual es farà mitjançant una empresa degudament autoritzada.

Resta prohibit abocar l'oli a la sorra, al mar o a la xarxa de sanejament.

### **2.3. Sorolls**

Els serveis que disposin d'aparells musicals o de qualsevol giny a motor que generi soroll, han de respectar els nivells acústics establerts en la franja horària corresponent, segons *l'Ordenança municipal reguladora dels sorolls i les vibracions en el municipi de Roses*

### **2.4. Consum d'aigua**

En cas d'estat d'excepcionalitat per motius de sequera, resta prohibida la utilització d'aigua potable de la xarxa per a la neteja de terrasses i altres elements del mobiliari de l'activitat.





## **INFORMACIÓ SOBRE LES AUTORIZACIONS DE PLATAFORMES FLOTANTS I PUNTS D'AMARRAMENT, D'EMBARCAMENT I DESEMBARCAMENT**

---

### **1. INFORMACIÓ DE CARÀCTER GENERAL**

Les autoritzacions de temporada no podran ser explotades per persones diferents a les autoritzades.

L'ocupació de la platja no implicarà, en cap cas, la cessió d'aquest espai, essent el titular de l'explotació responsable dels danys i perjudicis que puguin esdevenir de l'activitat.

Un cop finalitzat el termini de l'autorització caldrà retirar tota la instal·lació.

L'autoritzat és responsable de contractar la deguda assegurança de responsabilitat civil per a fer front als danys que puguin patir els participants i tercers durant tota la vigència del títol administratiu i fins la completa retirada de les instal·lacions.

Resta prohibit desenvolupar qualsevol altra activitat no autoritzada.

Els adjudicataris dels serveis de temporada, titulars de l'explotació que l'Ajuntament atorga a tercers, ha d'exposar, en lloc públic i visible, còpia del títol de la concessió municipal, la qual ha d'identificar exactament el servei adjudicat d'acord amb els plànols de distribució dels serveis de temporada.

#### **1.1. Condicions particulars**

Els pantalans flotants i punts d'amarrament, d'embarcament o desembarcament hauran de complir amb les següents determinacions:

1. Està prohibit que el pantanal flotant i punts d'amarrament, d'embarcament o desembarcament, així com altres elements relacionats amb aquesta activitat presentin un aspecte deteriorat, rovellat, trencat o que sigui perillós per als usuaris.
2. El subjecte autoritzat haurà d'informar als usuaris de la prohibició de navegació dins de les zones reservades al bany, de la utilització dels canals públics per part dels seus clients.
3. Els adjudicataris procediran a la neteja diària de l'espai ocupat per les seves instal·lacions i el seu entorn immediat.
4. Caldrà respectar una franja de 6 metres lliures límit exterior del trencant de les onades pel que fa a les instal·lacions com a la varada d'embarcacions i artefactes flotants.
5. D'acord amb la Llei de Costes, es prohibeix la publicitat en el domini públic marítim terrestre.
6. Dins de les zones de bany abalisades restarà prohibida la navegació esportiva i recreativa i la utilització de qualsevol tipus d'embarcació o artefacte flotant mogut a vela o a motor. L'entrada i sortida d'embarcacions haurà de fer-se a través del canal senyalitzat a tal efecte.
7. En cas que el subjecte autoritzat realitzi servei de barquer, aquest haurà de disposar dels permisos de les administracions competents, necessaris per a la navegació i prestació del servei,





i complirà amb les instruccions de navegació dictades per la Capitania Marítima de Palamós-Girona.

## **2. OBLIGACIONS DE CARÀCTER AMBIENTAL**

### **2.1. Sorolls**

Els serveis que disposin d'aparells musicals o de qualsevol giny a motor que generi soroll, hauran de respectar els nivells acústics establerts en la franja horària corresponent, segons l'Ordenança municipal reguladora dels sorolls i les vibracions en el municipi de Roses

