

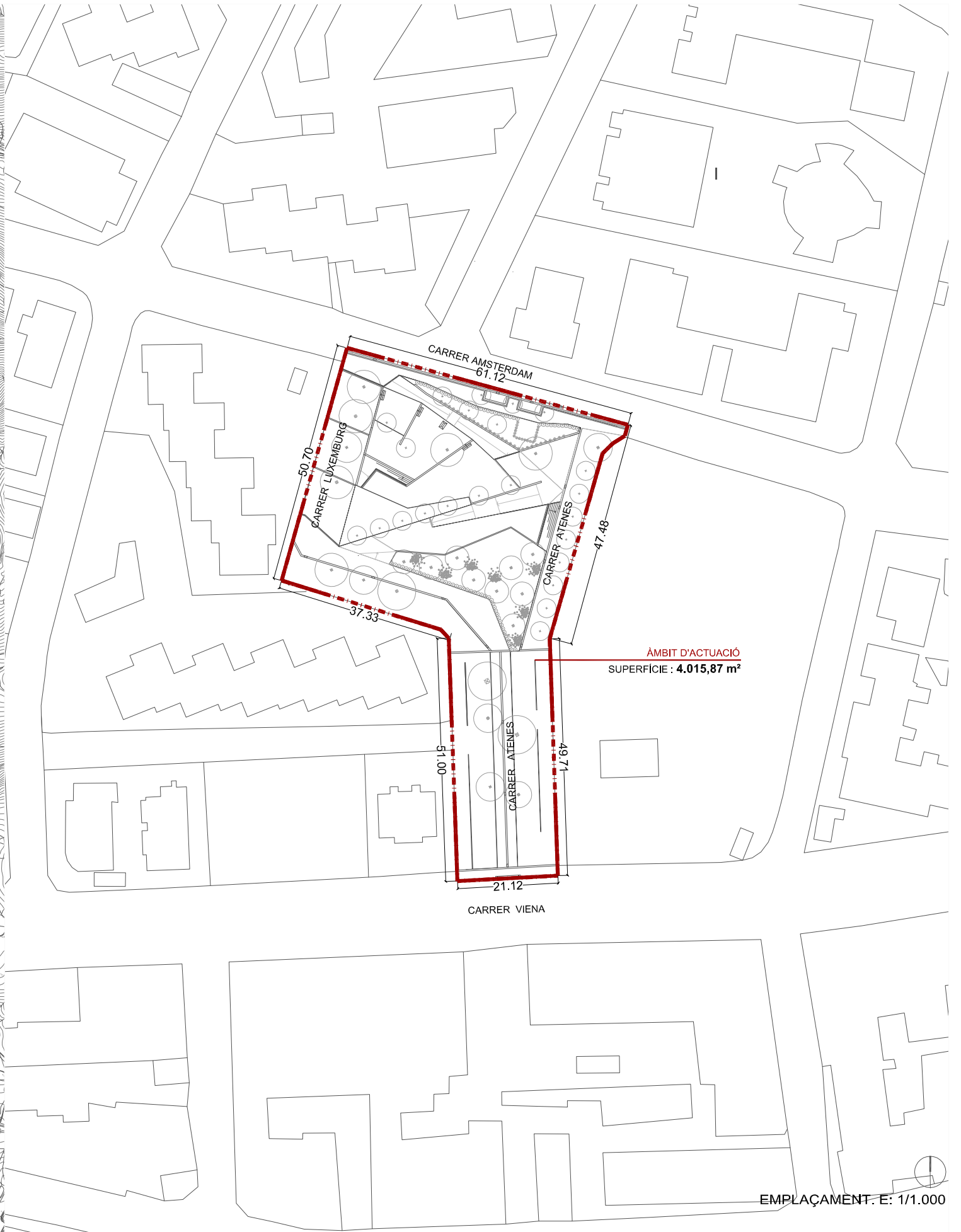
PROJECTE DE REFORMA DELS CARRERS LUXEMBURG I ATENES I L'ESPAI LLIURE INTERIOR AL MAS OLIVA  
FEBRER 2018

PROJECTE DE REFORMA DELS CARRERS LUXEMBURG I ATENES I  
L'ESPAI LLIURE INTERIOR AL MAS OLIVA FEBRER 2018

**DOCUMENT NÚM 2- PLÀNOLS**

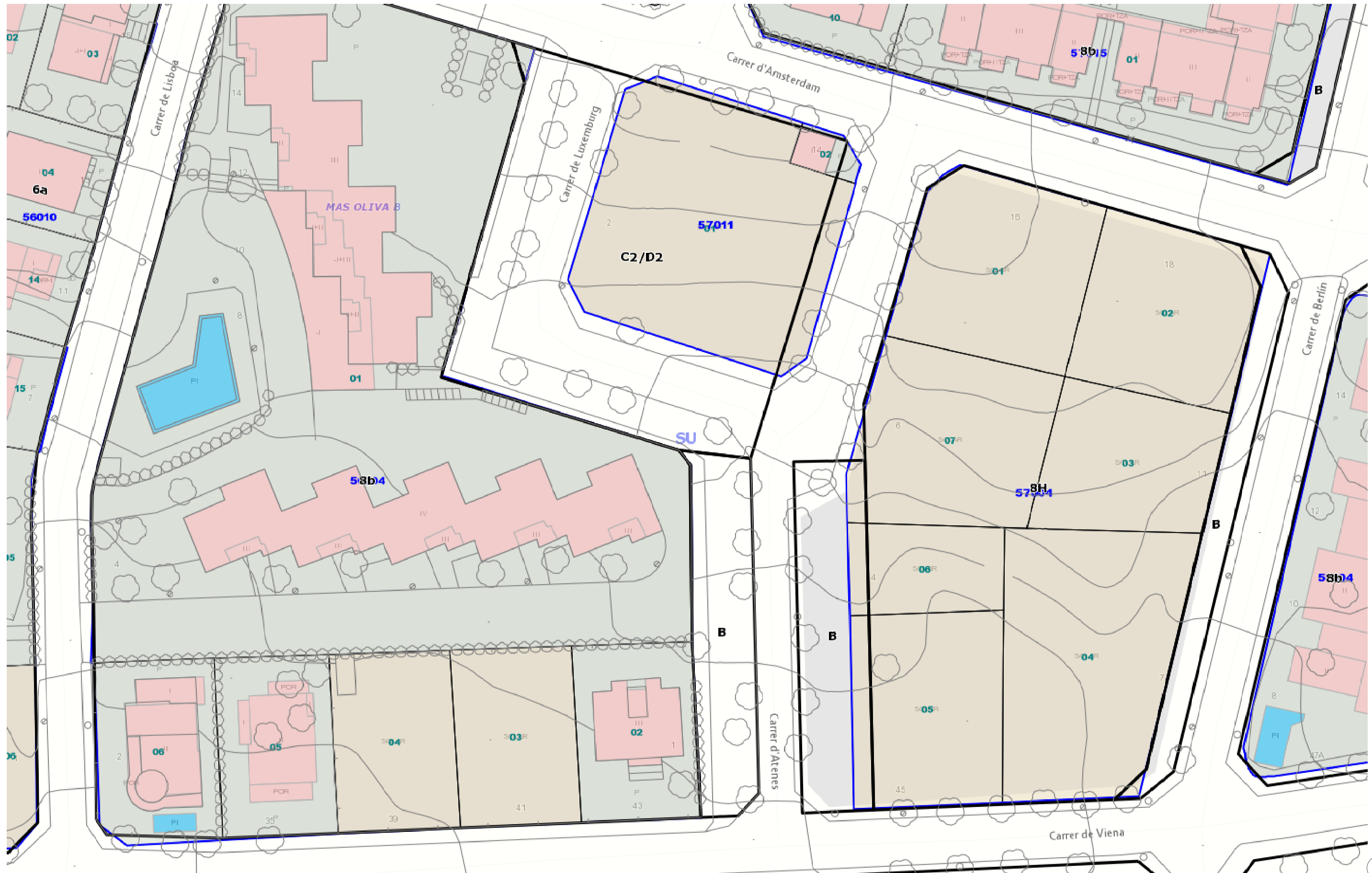
## PLÀNOLS

0. INDEX
1. SITUACIÓ I EMPLAÇAMENT
2.1 INFORMACIÓ URBANÍSTICA
2.3 CADASTRE
3.1 TOPOGRAFIA
3.2 PLANTA ENDERROCS
4.1 PLANTA GENERAL
4.1.1 DETALL PLANTA GENERAL
4.1.2 DETALL PLANTA GENERAL
4.2 PLANTA DE DEFINICIÓ GEOMÈTRICA
4.2.1 DETALL PLANTA COTES I NIVELLS
4.2.2 DETALL PLANTA COTES I NIVELLS
4.3 PLANTA SOBREPOSICIÓ
4.3.1 DETALL PLANTA NIVELLS
4.3.2 DETALL PLANTA NIVELLS
5.1 PERFILS LONGITUDINALS I TRANSVERSALS
6.1.1 PLANTA PAVIMENTS
6.1.2 DETALL PAVIMENTS
6.2.1 DETALLS CONSTRUCTIUS SECCIÓ PRINCIPAL
6.2.2 DETALLS CONSTRUCTIUS
7.1 XARXA DE SANEJAMENT - ESTAT ACTUAL
7.2 XARXA DE SANEJAMENT - ESTAT ACTUAL
7.3 NOVA XARXA DE SANEJAMENT
8.1 XARXA BT-MT I ENLLUMENAT PÚBLICA - ESTAT ACTUAL
8.2 NOVA XARXA ENLLUMENAT PÚBLIC I REVISIÓ SOTERRAMENT MT
9.1 XARXA D'AIGUA - ESTAT ACTUAL
9.2 NOVA XARXA D'AIGUA I REC
10.1 ENJARDINAMENT
10.2 ELEMENTS URBANS - MOBILIARI I SENYALITZACIÓ
11. SERVEIS EXISTENTS I SERVEIS AFECTATS
12.1 PLANTA MURS DE CONTENCIÓ I ELEMENTS ESTRUCTURALS
12.2.1 SECCIÓ I DETALLS ELEMENTS ESTRUCTURALS
12.2.2 SECCIÓ I DETALLS ELEMENTS ESTRUCTURALS



SITUACIÓ. E: 1/20.000

EMPLAÇAMENT. E: 1/1.000



Escala 1:500

8/8/2017



GOBIERNO DE ESPAÑA

MINISTERIO DE HACIENDA Y FUNCIÓN PÚBLICA

SECRETARÍA DE ESTADO DE HACIENDA

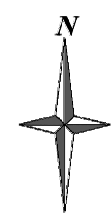
DIRECCIÓN GENERAL DEL CATASTRO



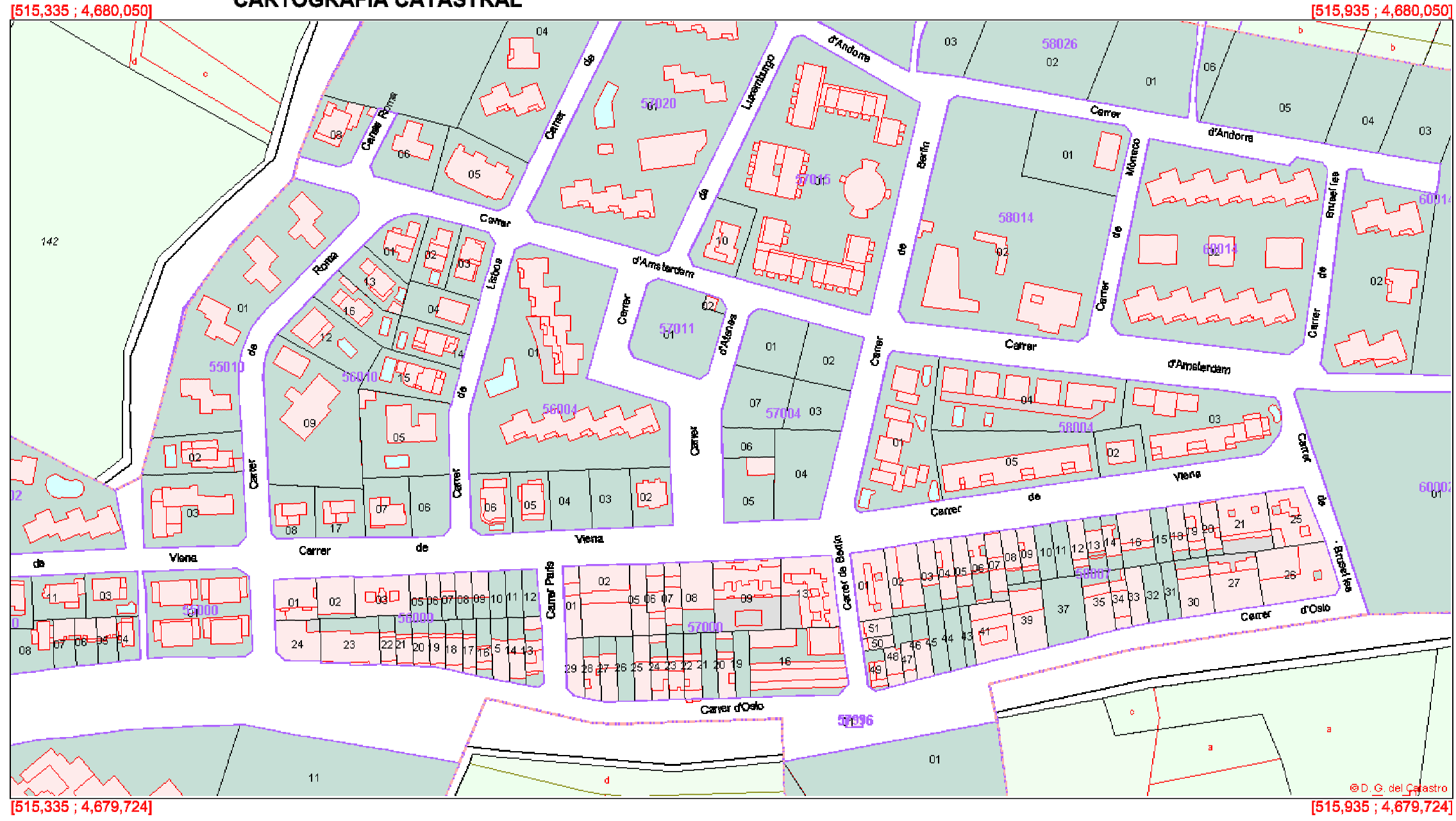
Sede Electrónica del Catastro

Provincia de GIRONA  
Municipio de ROSES  
Coordenadas U.T.M. Huso: 31 ETRS89

ESCALA 1:2.500



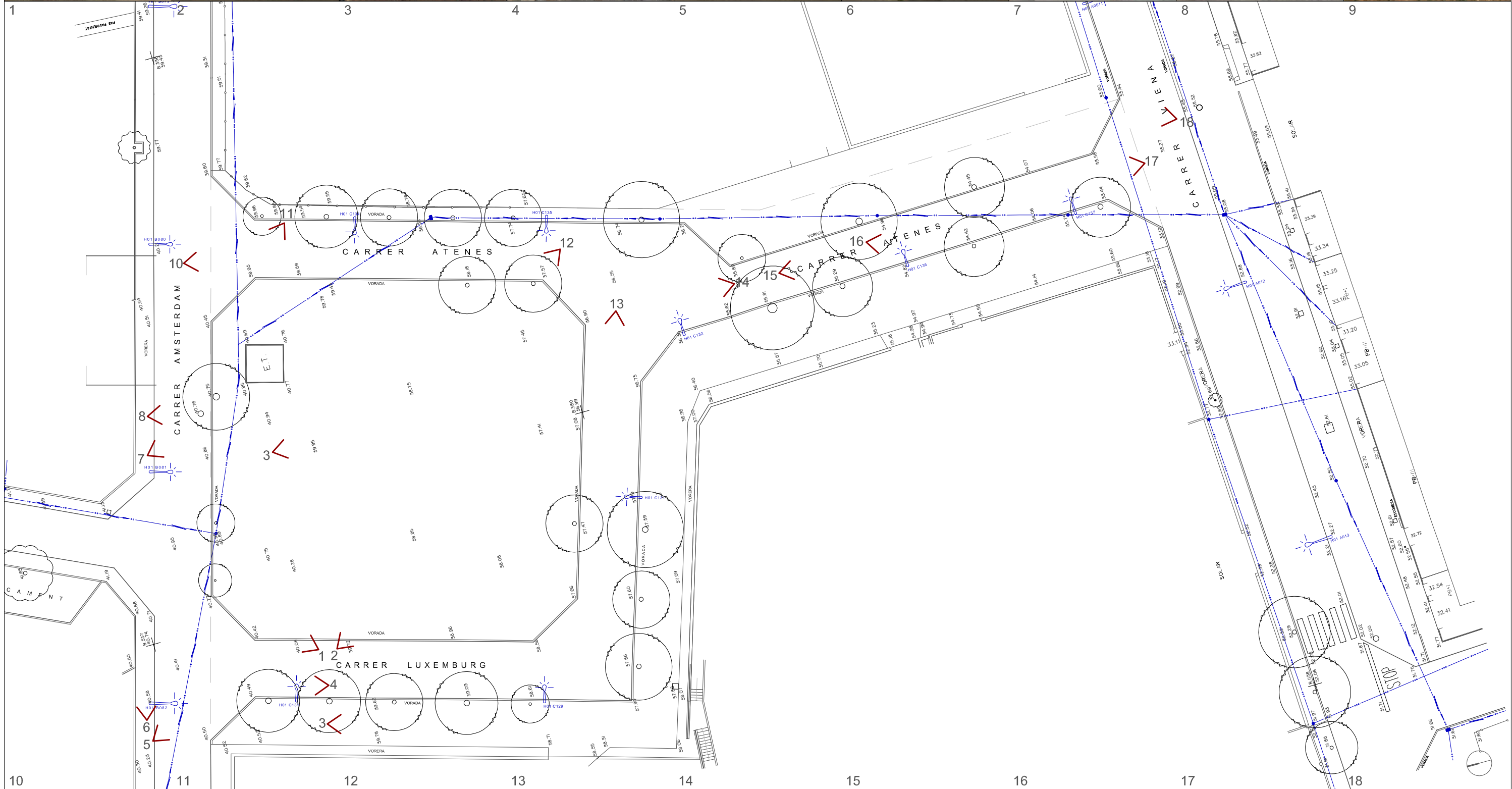
### CARTOGRAFÍA CATASTRAL

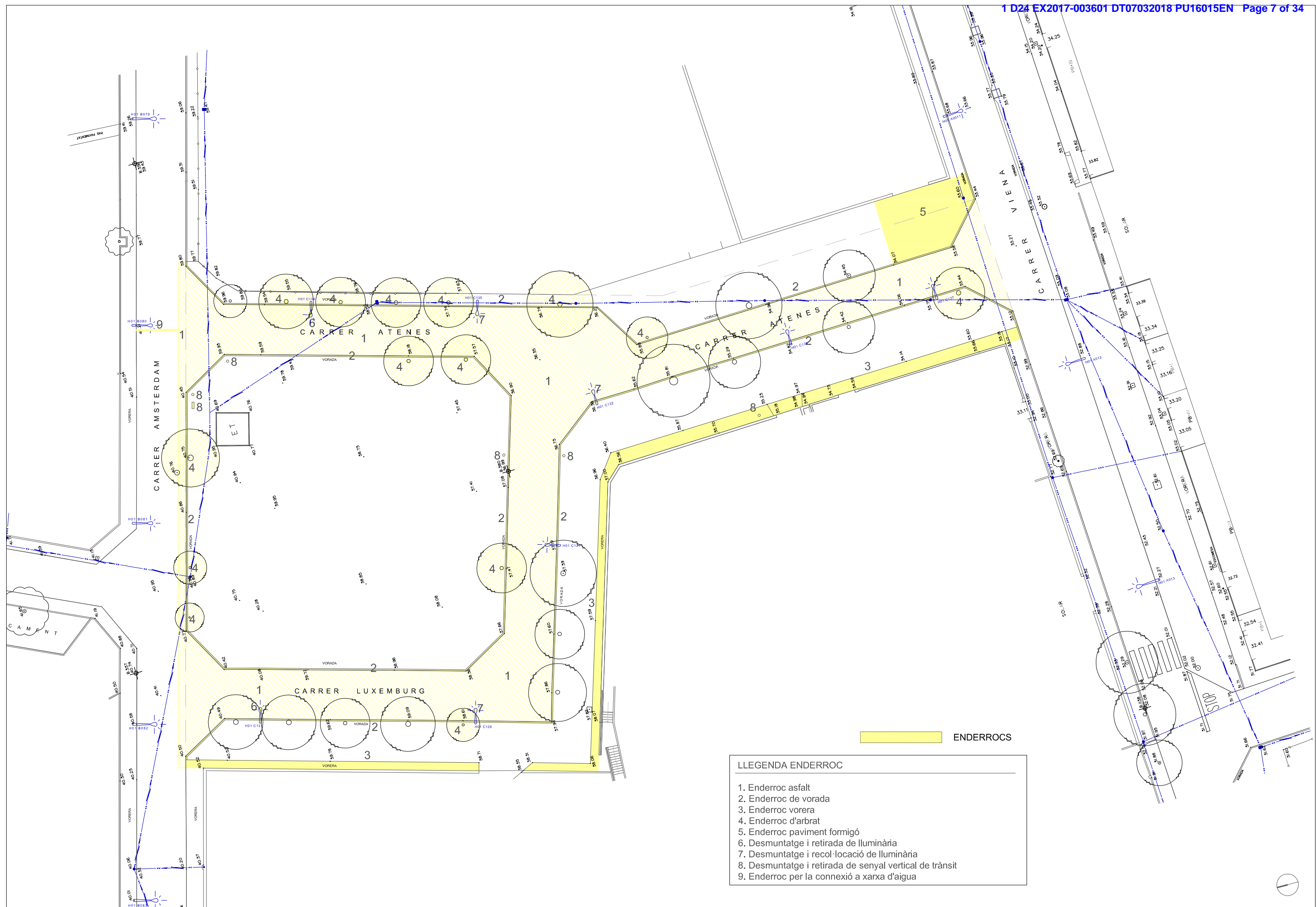


Coordenades del centro: X = 515,635 Y = 4,679,887

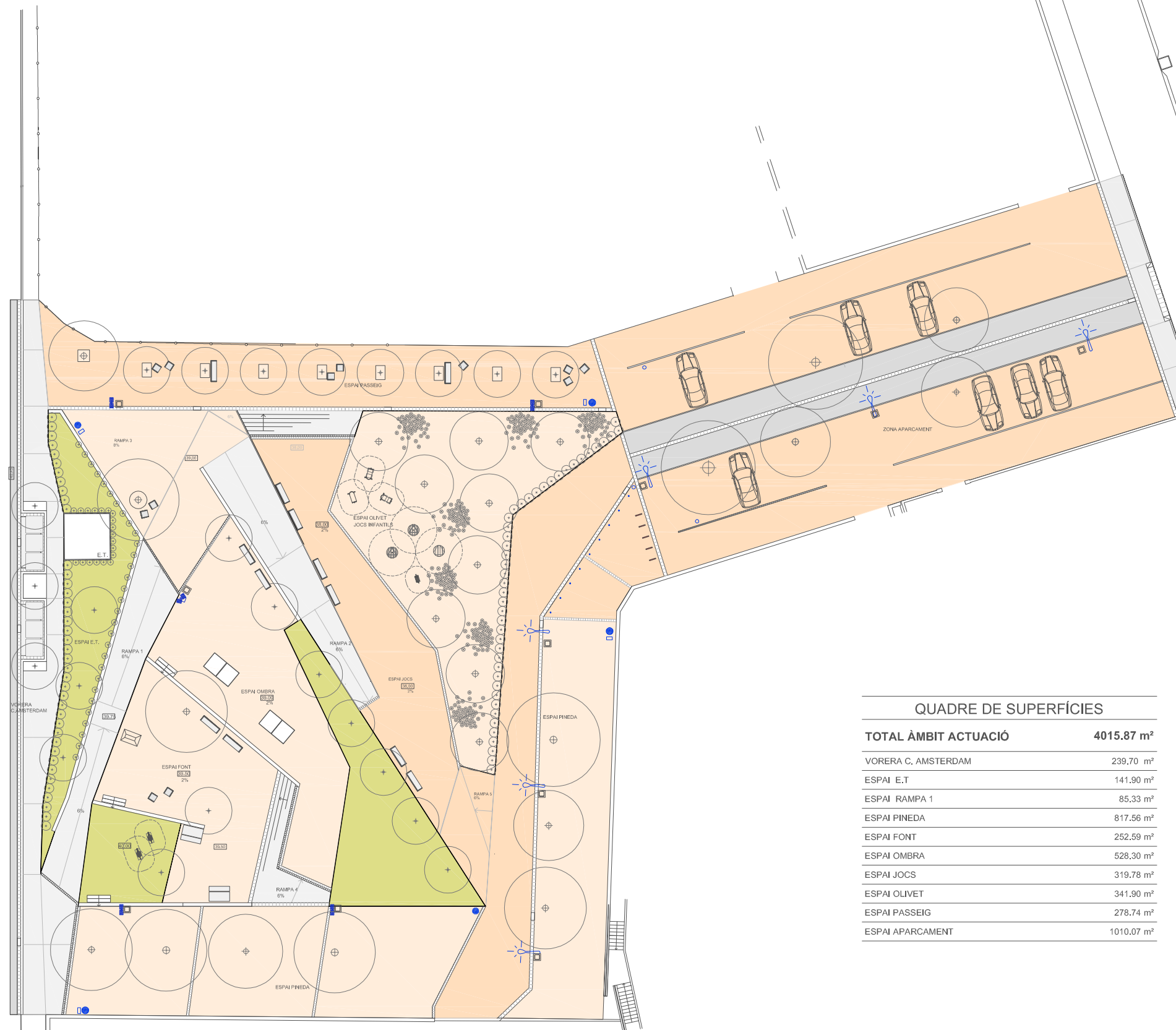
Este documento no es una certificación catastral

© Dirección General del Catastro 23/01/18

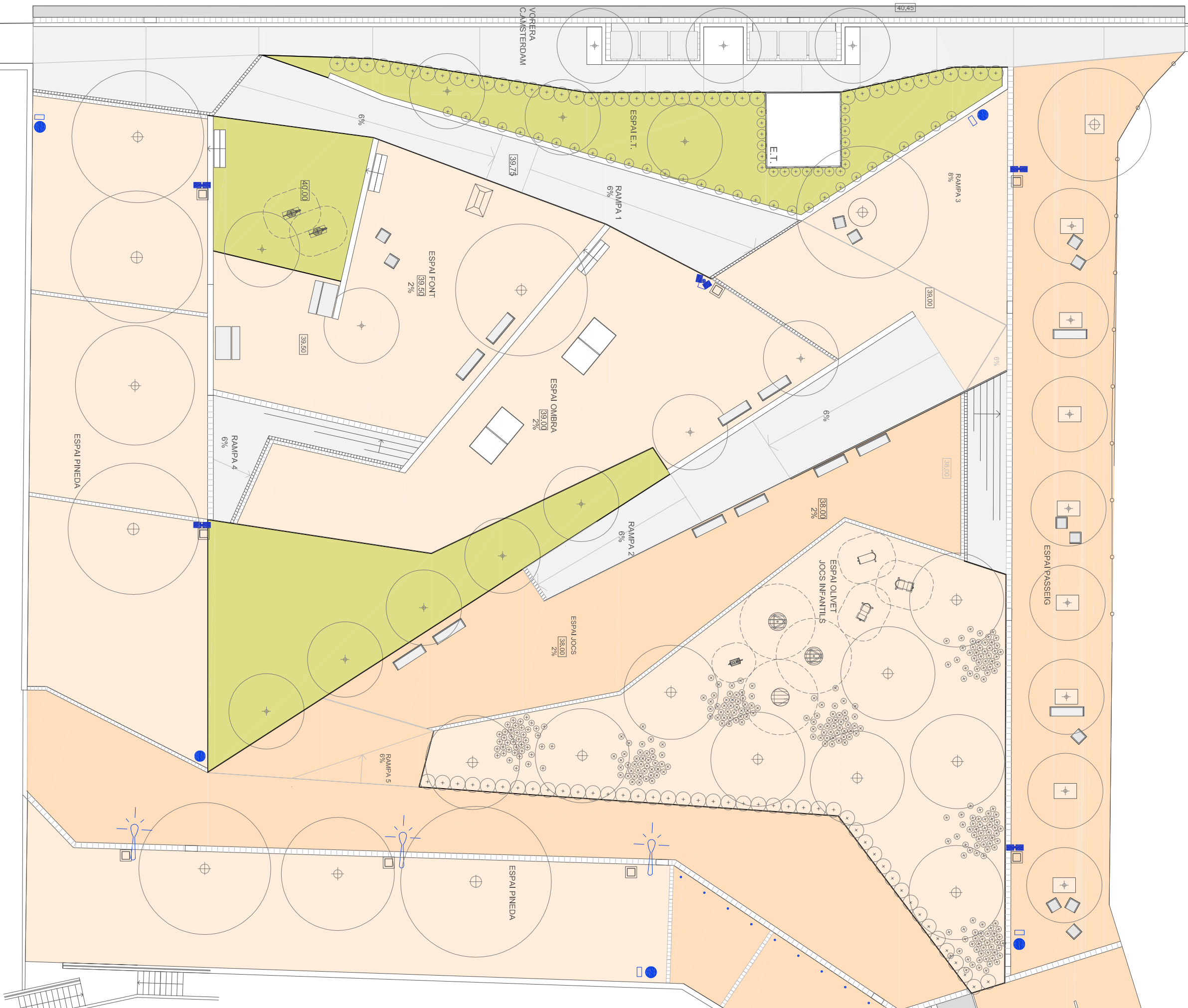


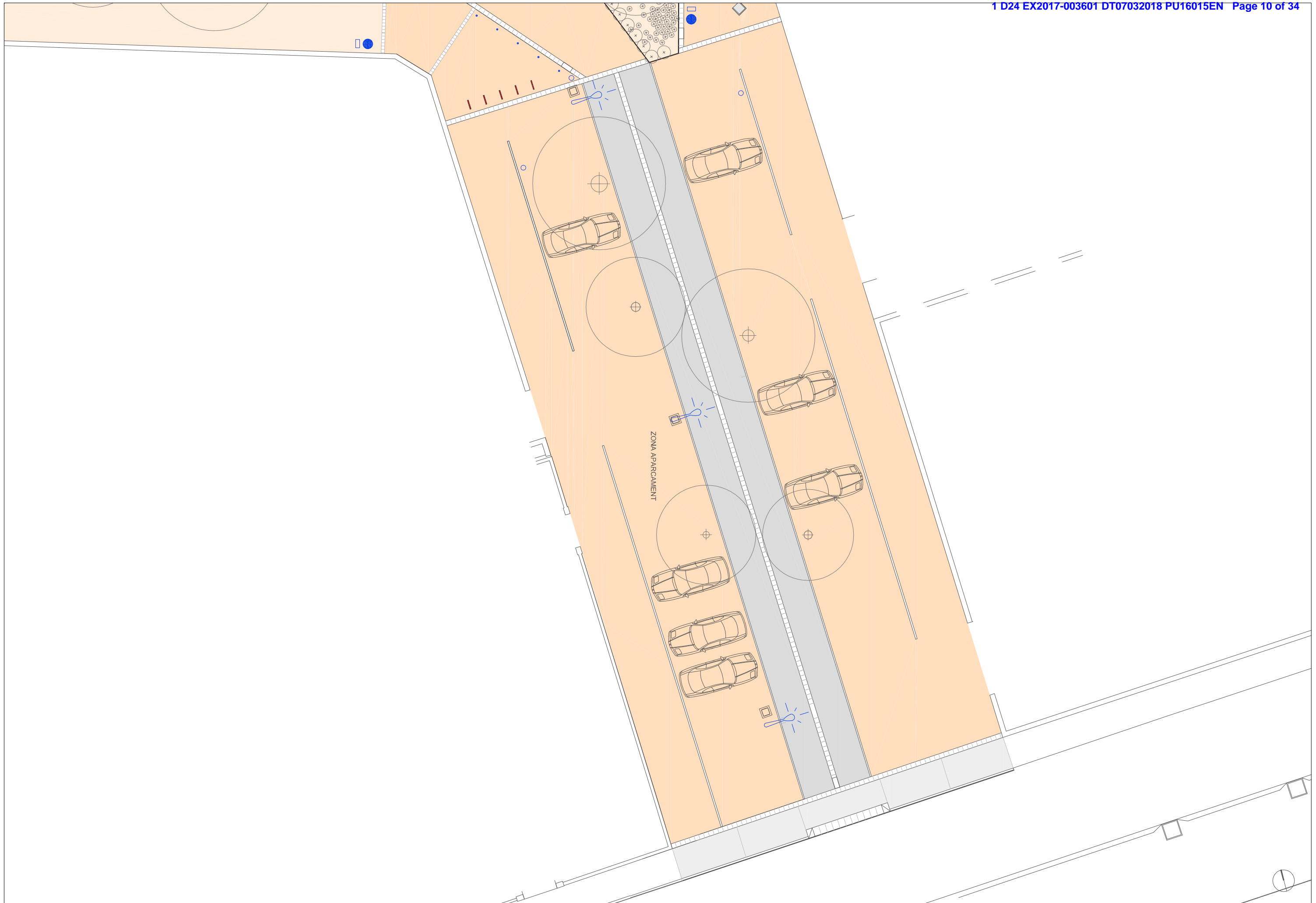


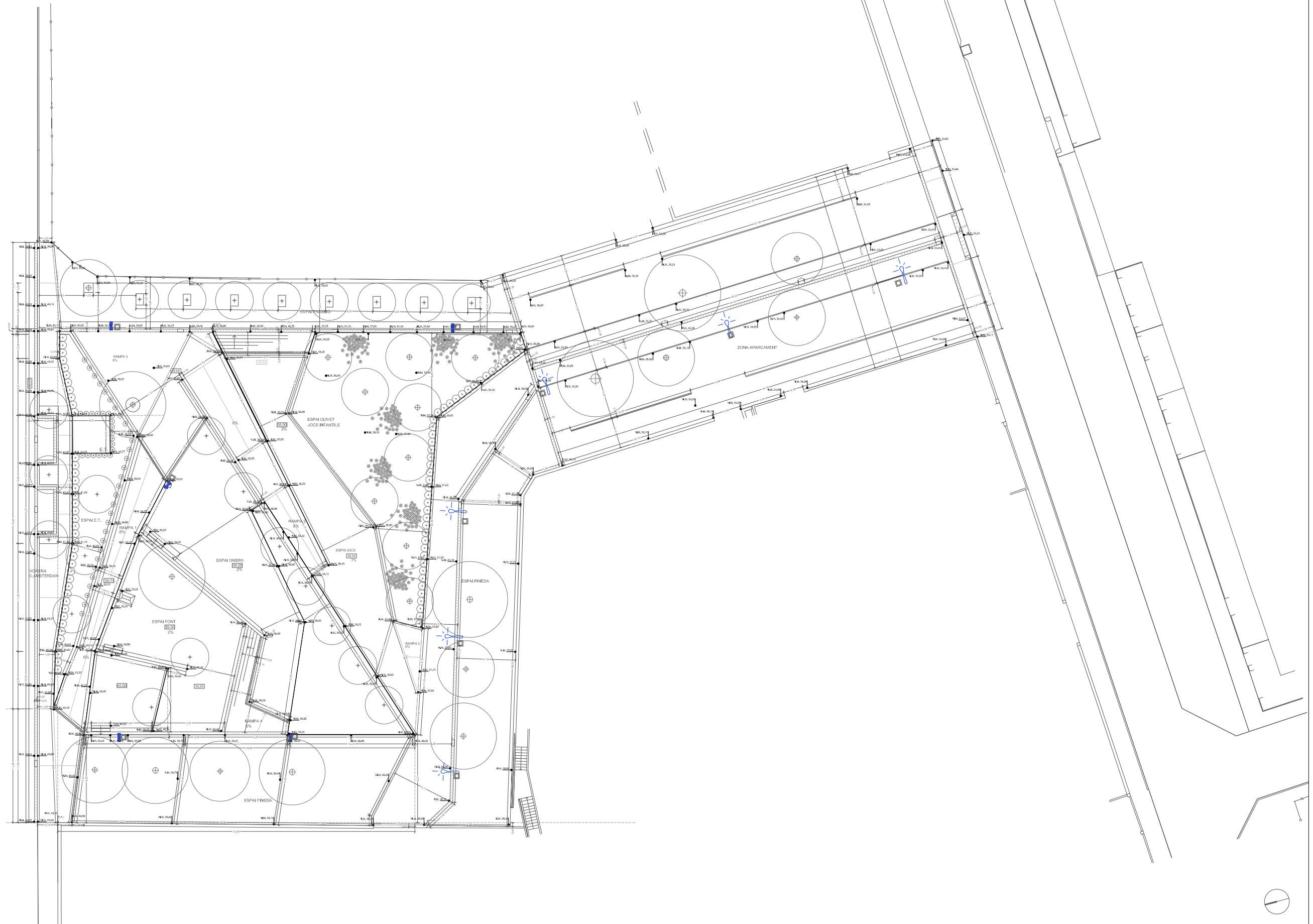
- LLEGENDA ENDERROC**
- 1. Enderroc asfalt
  - 2. Enderroc de vorada
  - 3. Enderroc vorera
  - 4. Enderroc d'arbrat
  - 5. Enderroc paviment formigó
  - 6. Desmuntatge i retirada de lluminària
  - 7. Desmuntatge i recol·locació de lluminària
  - 8. Desmuntatge i retirada de senyal vertical de trànsit
  - 9. Enderroc per la connexió a xarxa d'aigua

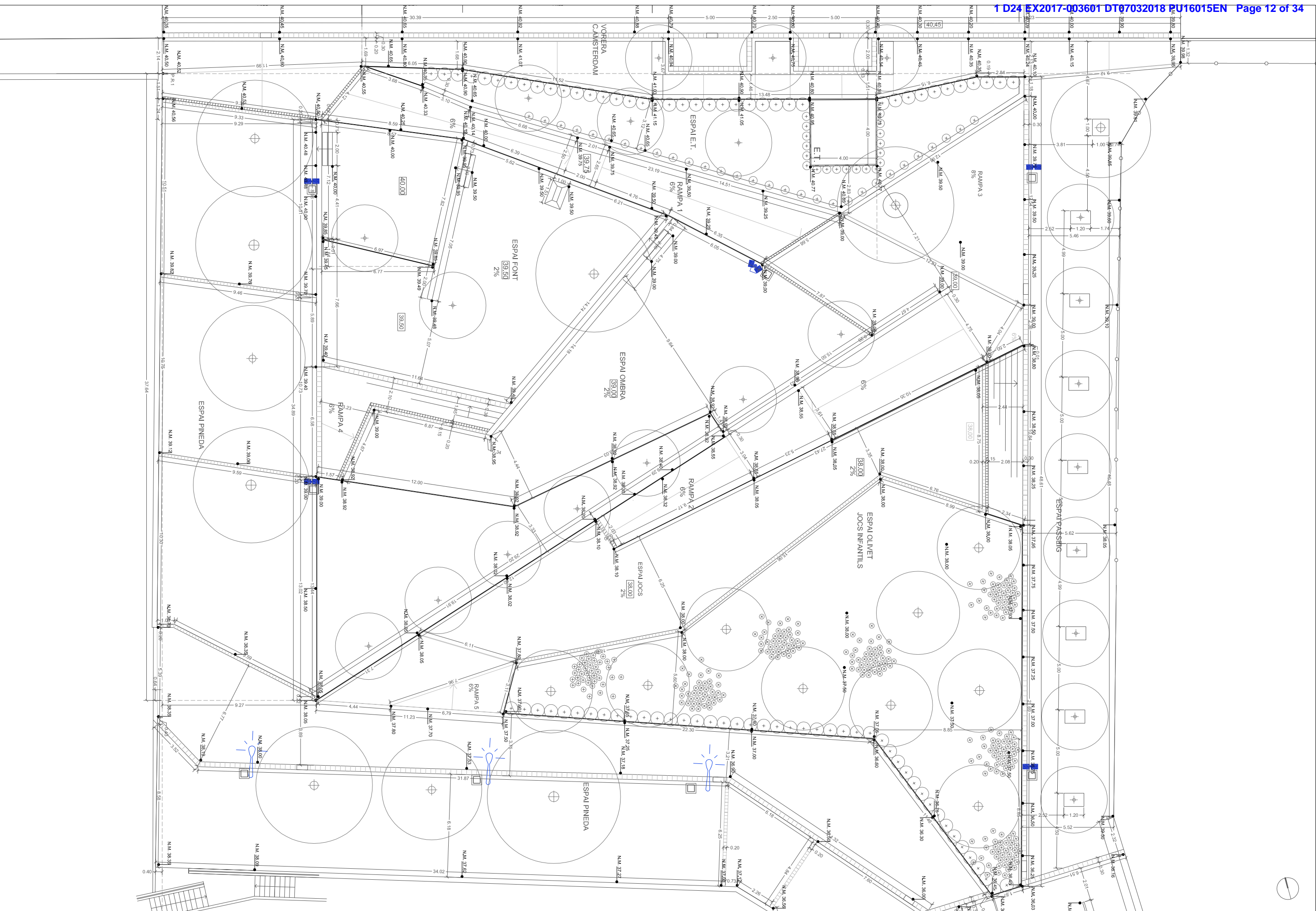


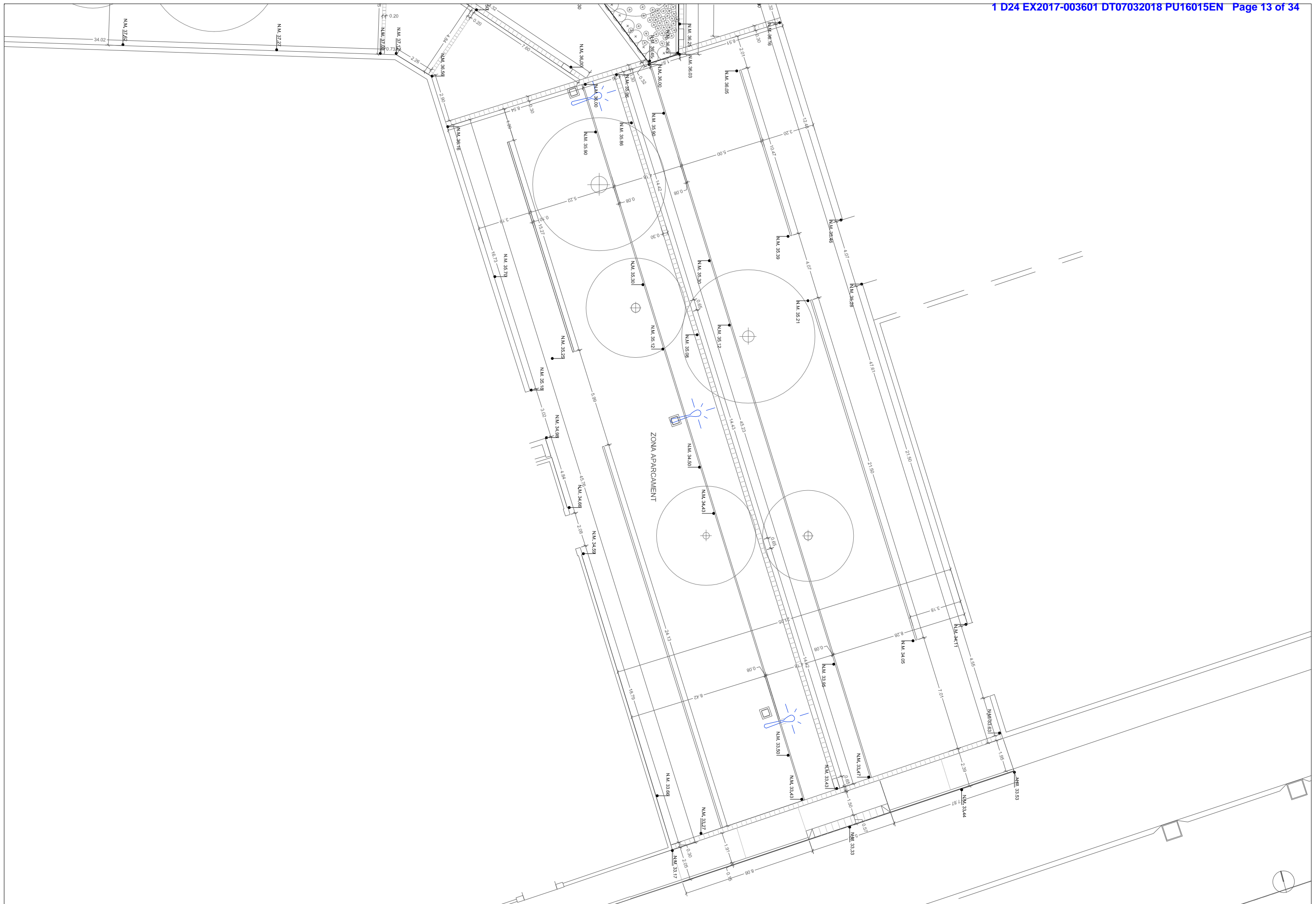


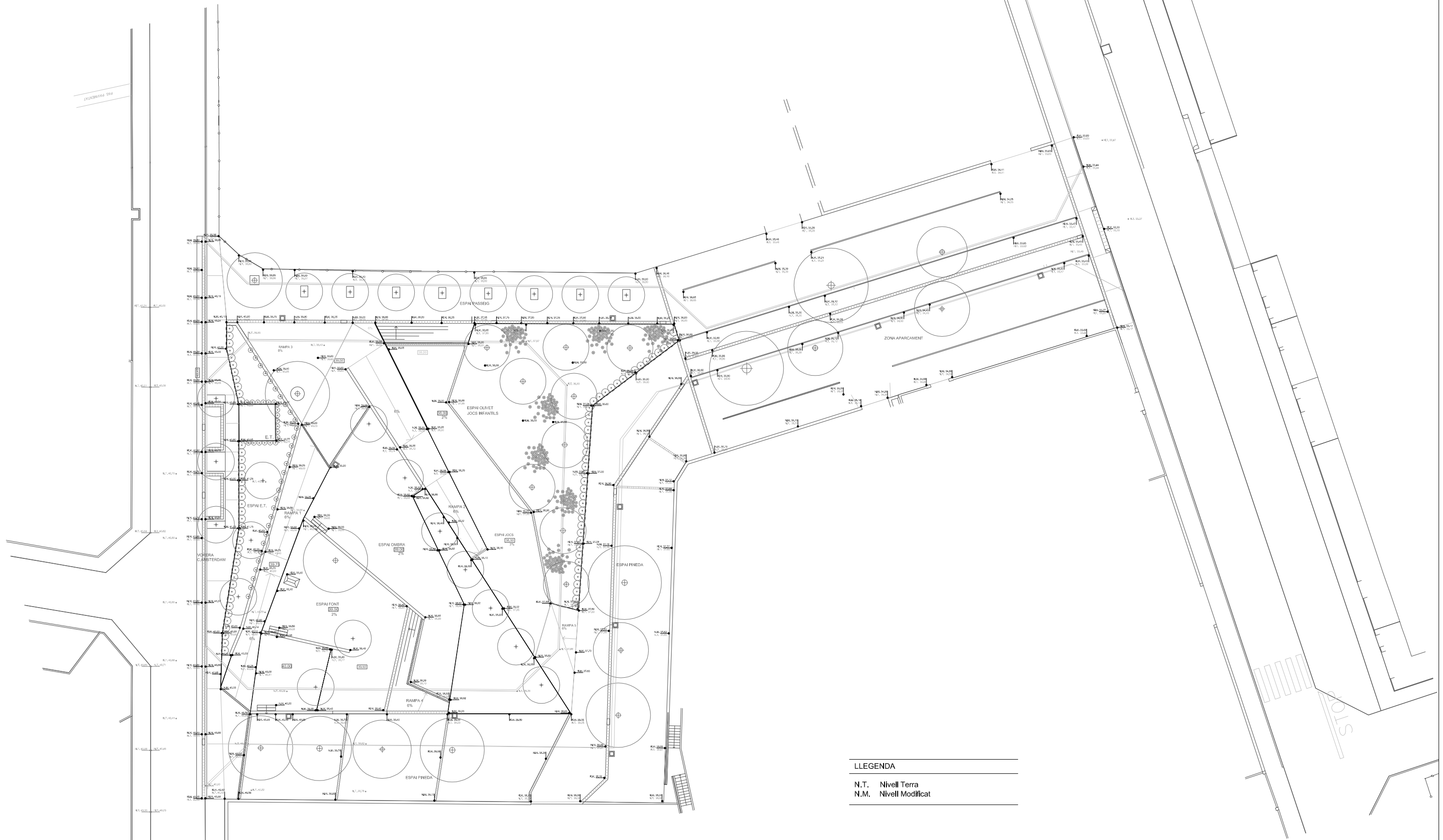




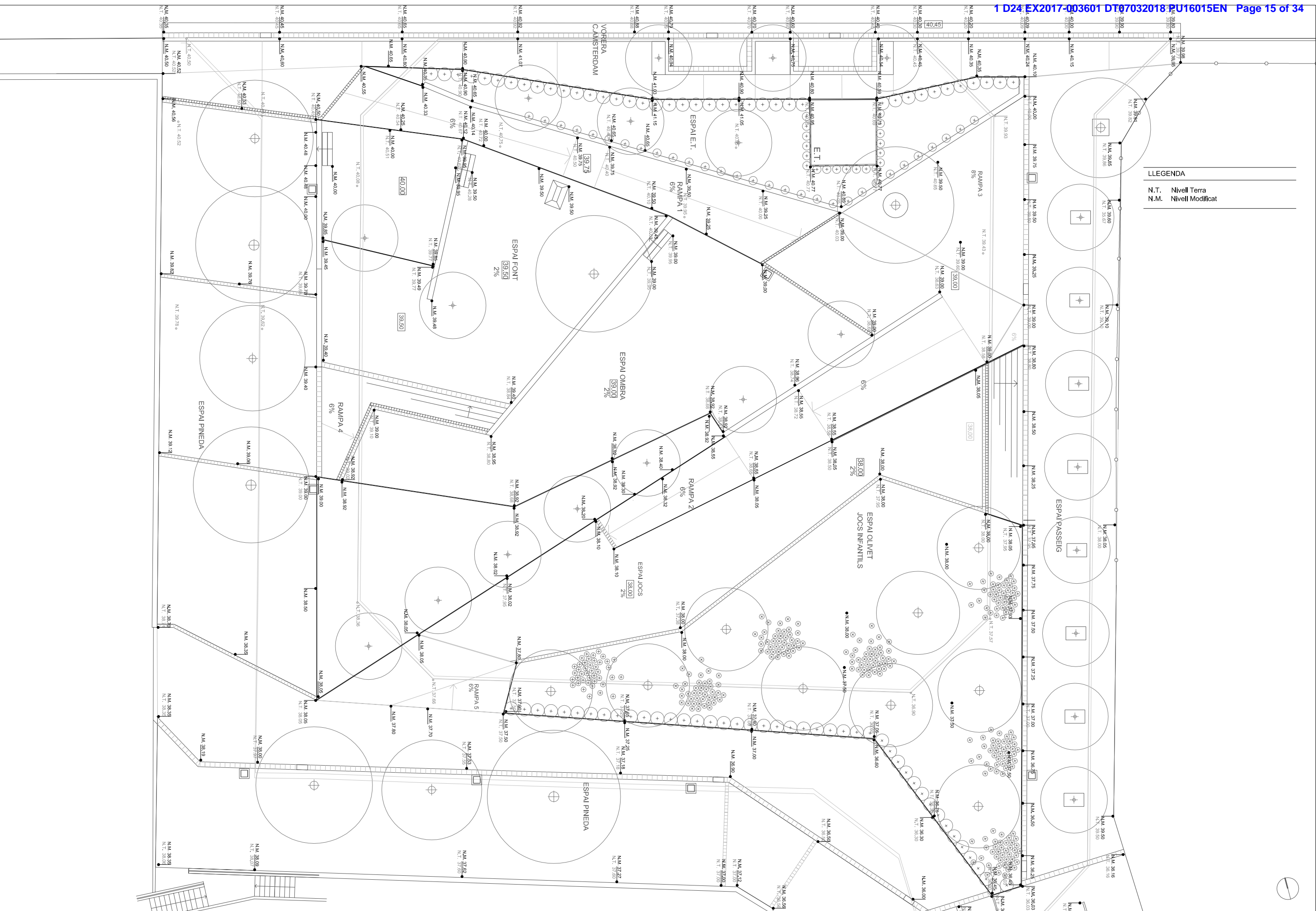






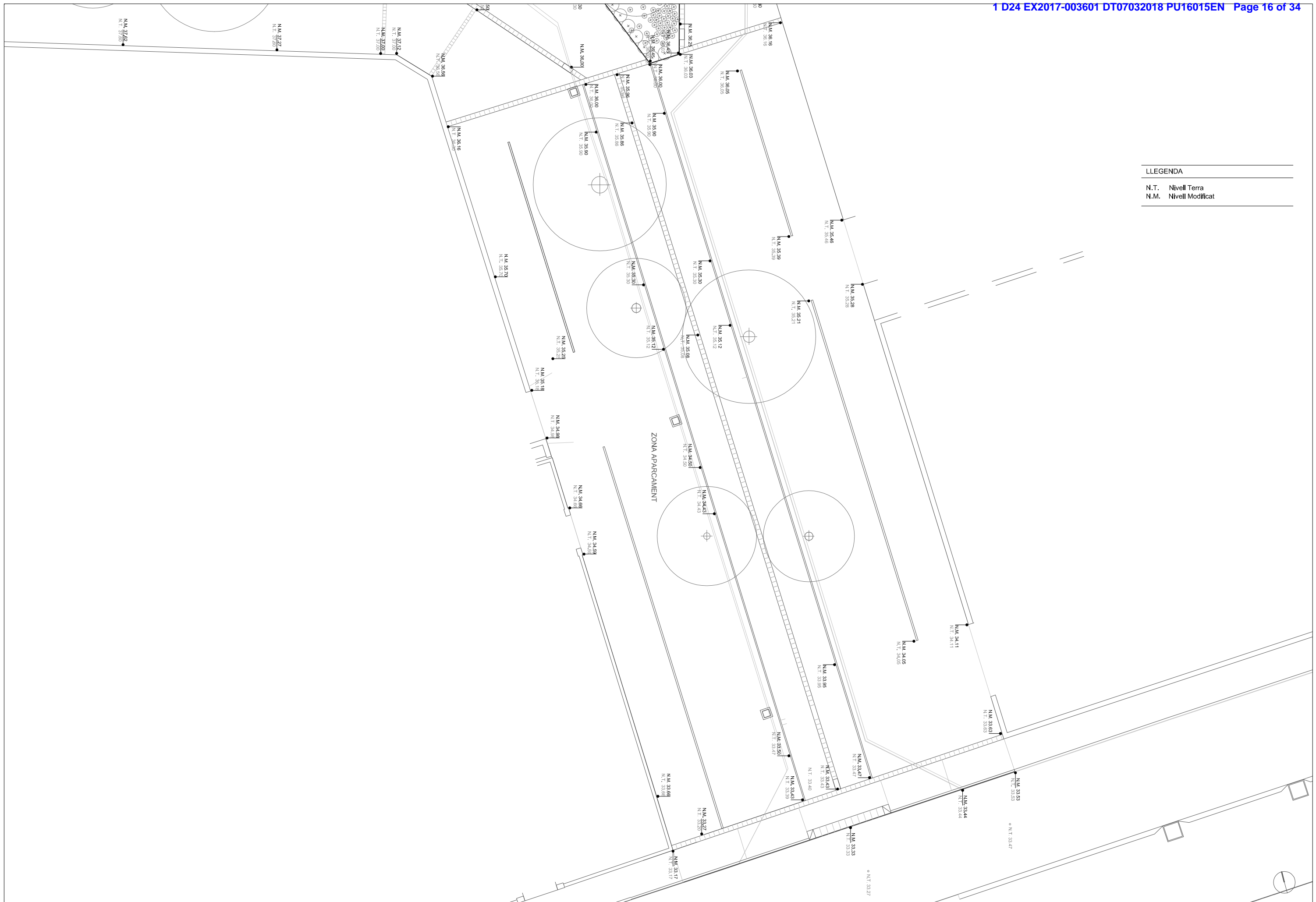


**LLEGENDA**  
 N.T. Nivell Terra  
 N.M. Nivell Modificat



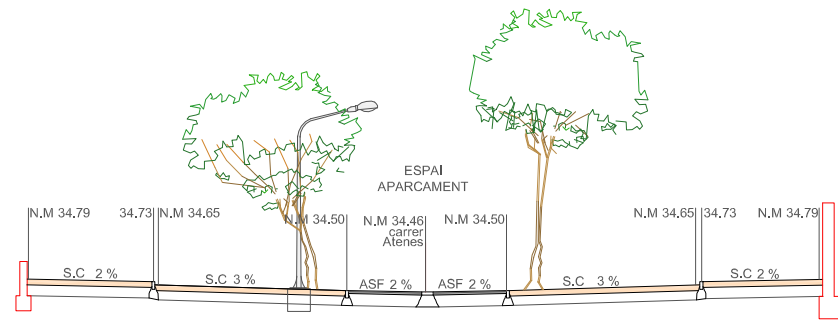
**LLEGGENDA**

N.T.	Nivell Terra
N.M.	Nivell Modificat

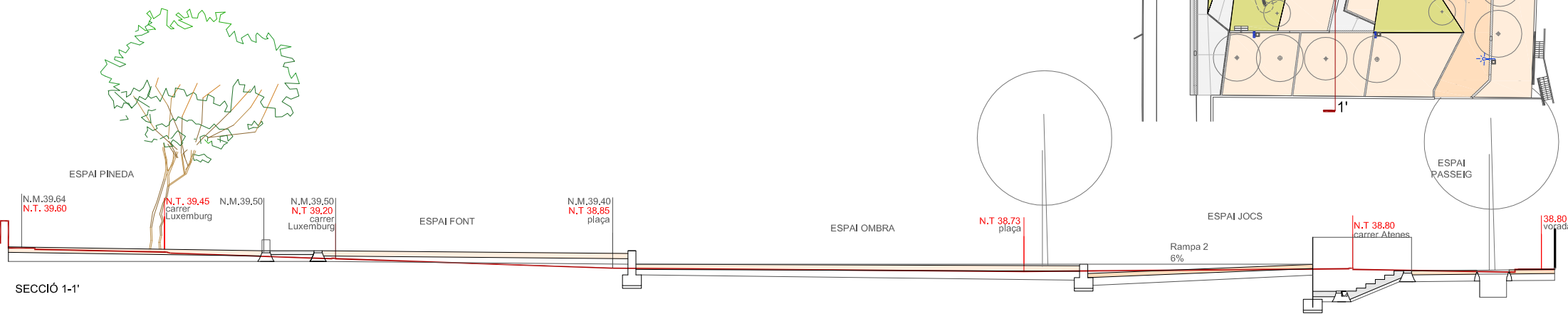


LLEGENDA	
N.T.	Nivell Terra
N.M.	Nivell Modificat

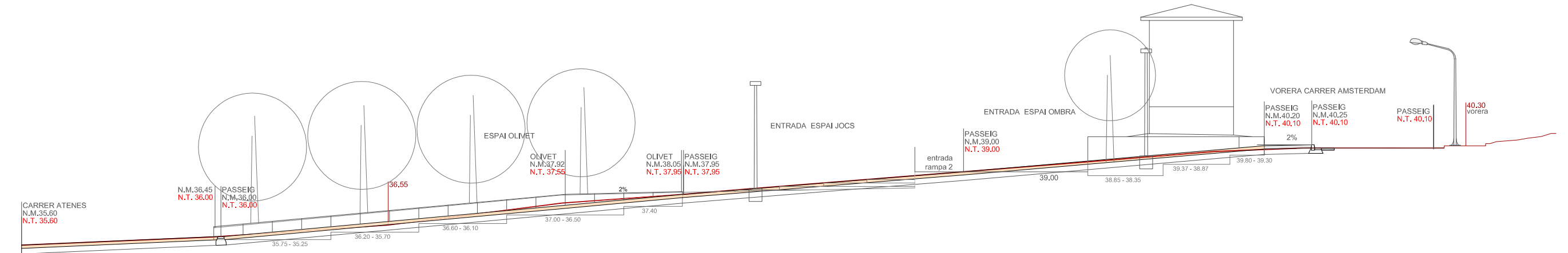




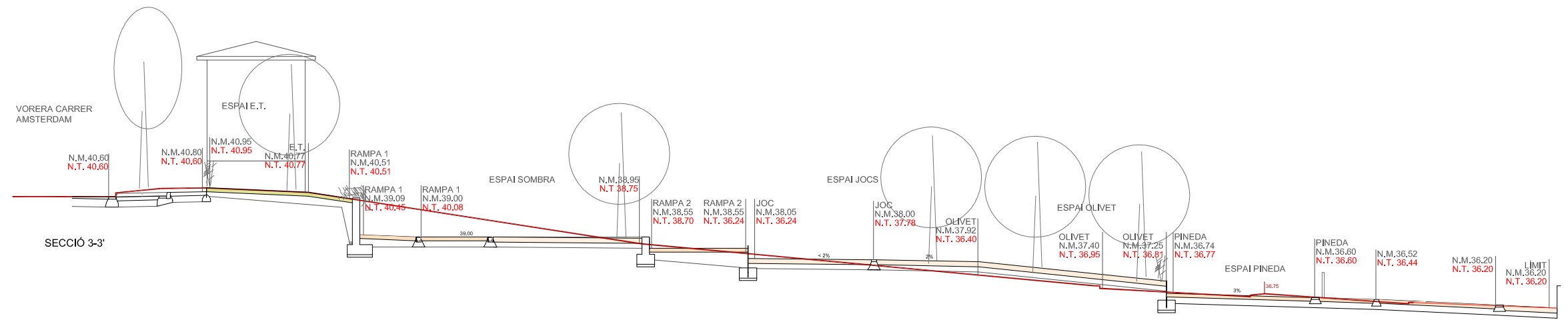
SECCIÓ 4-4'



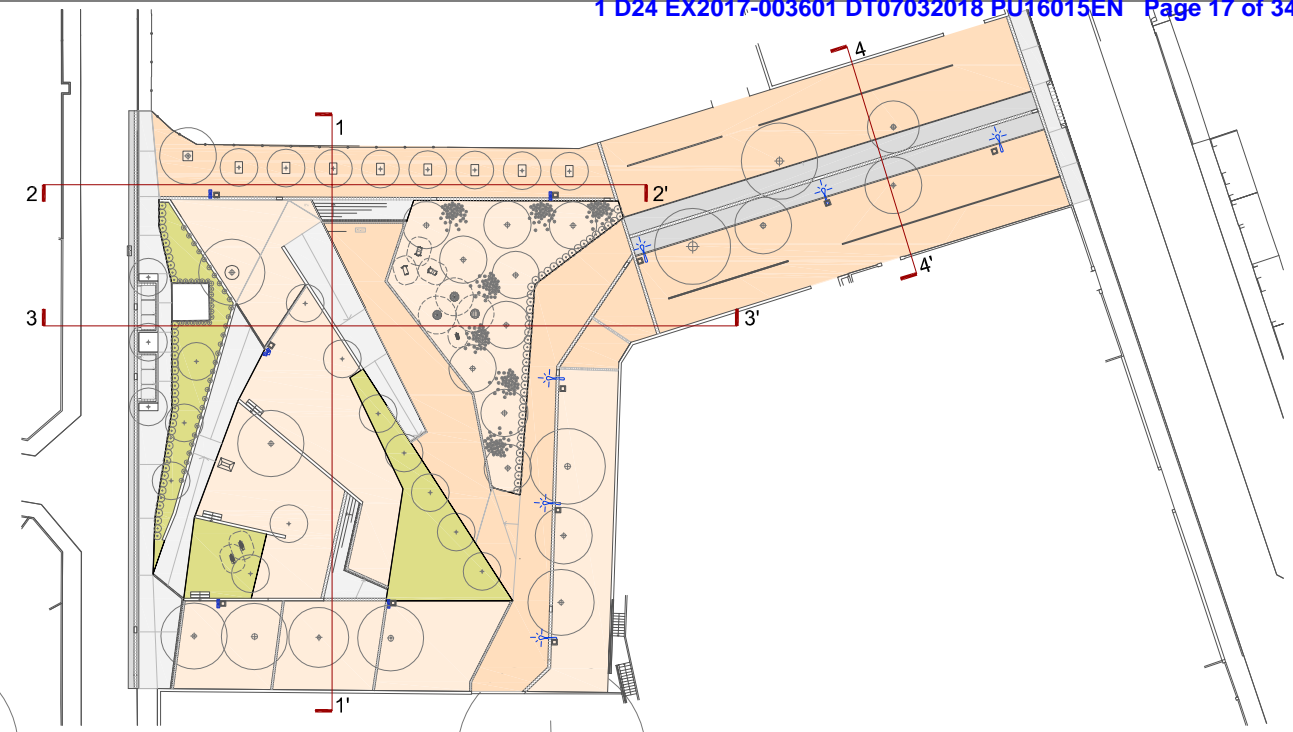
SECCIÓ 1-1'

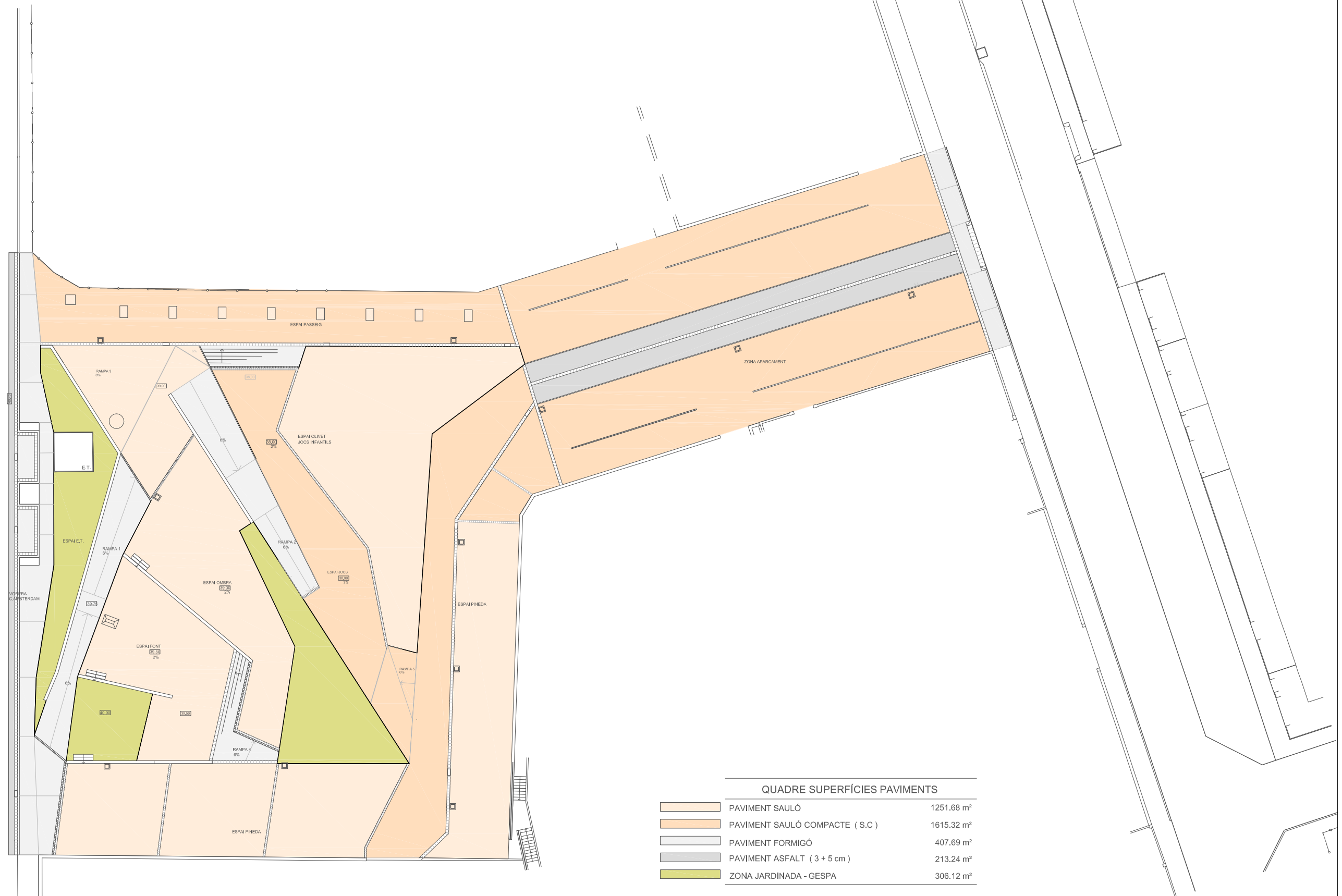


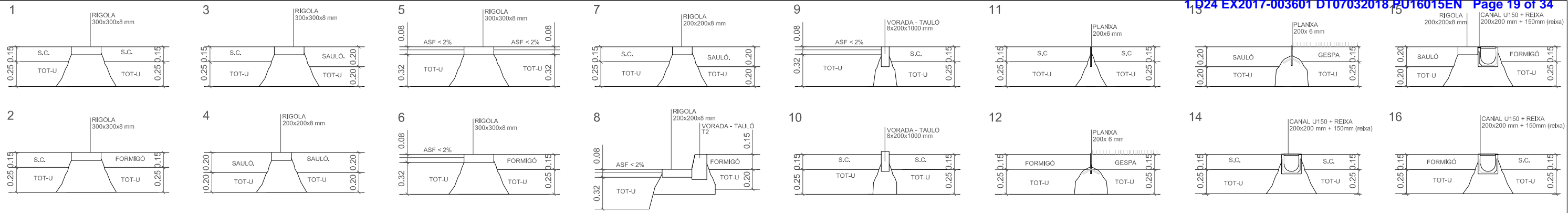
SECCIÓ 2-2'



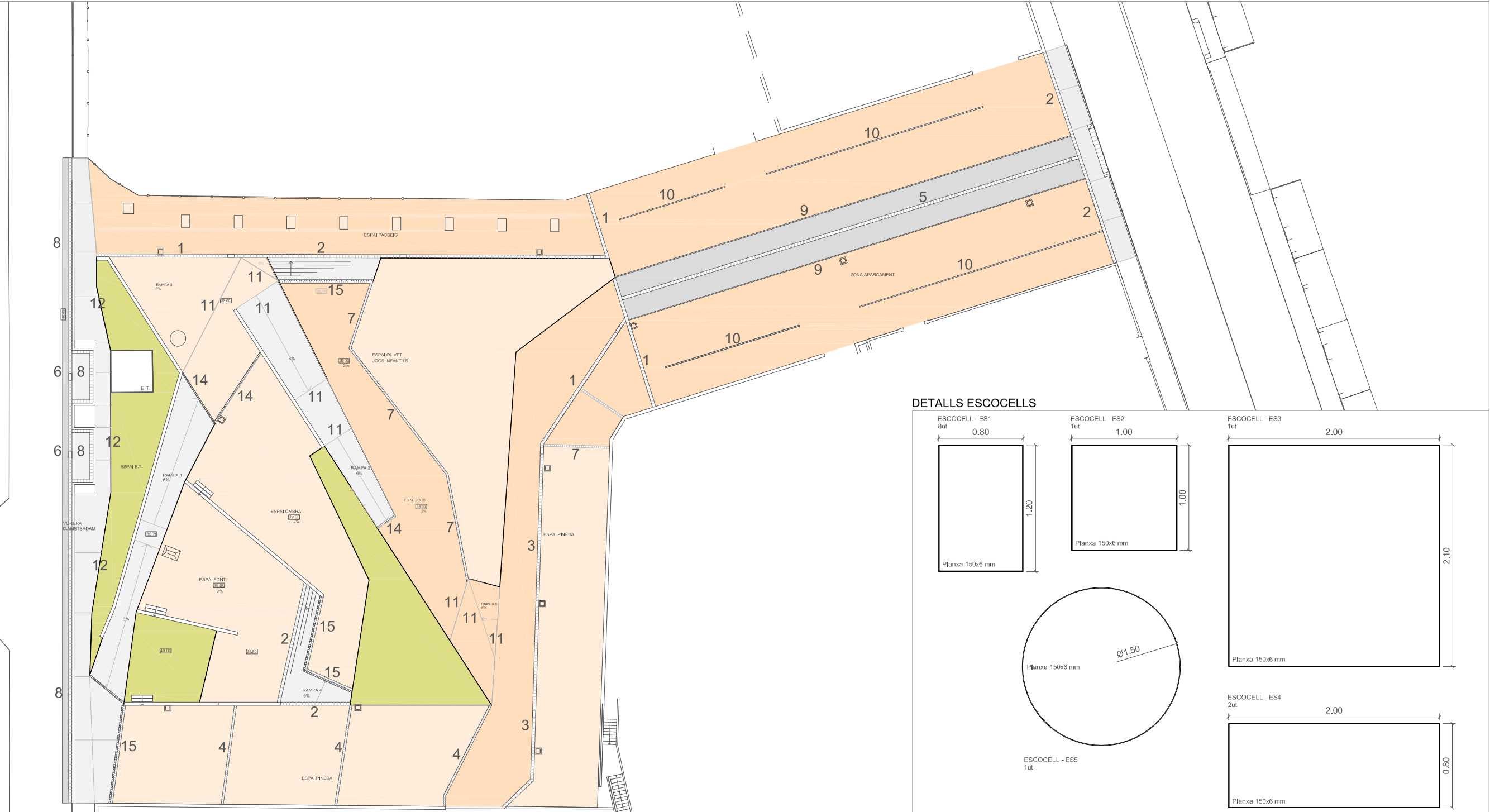
SECCIÓ 3-3'



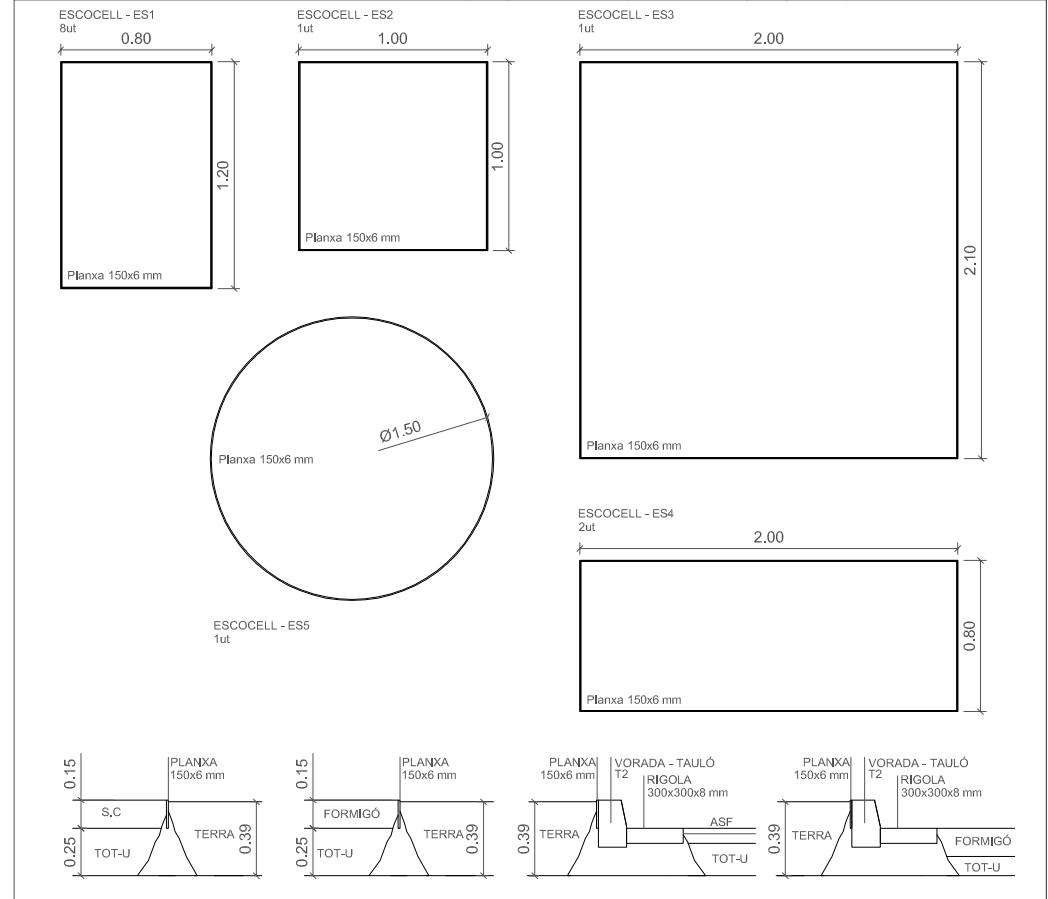


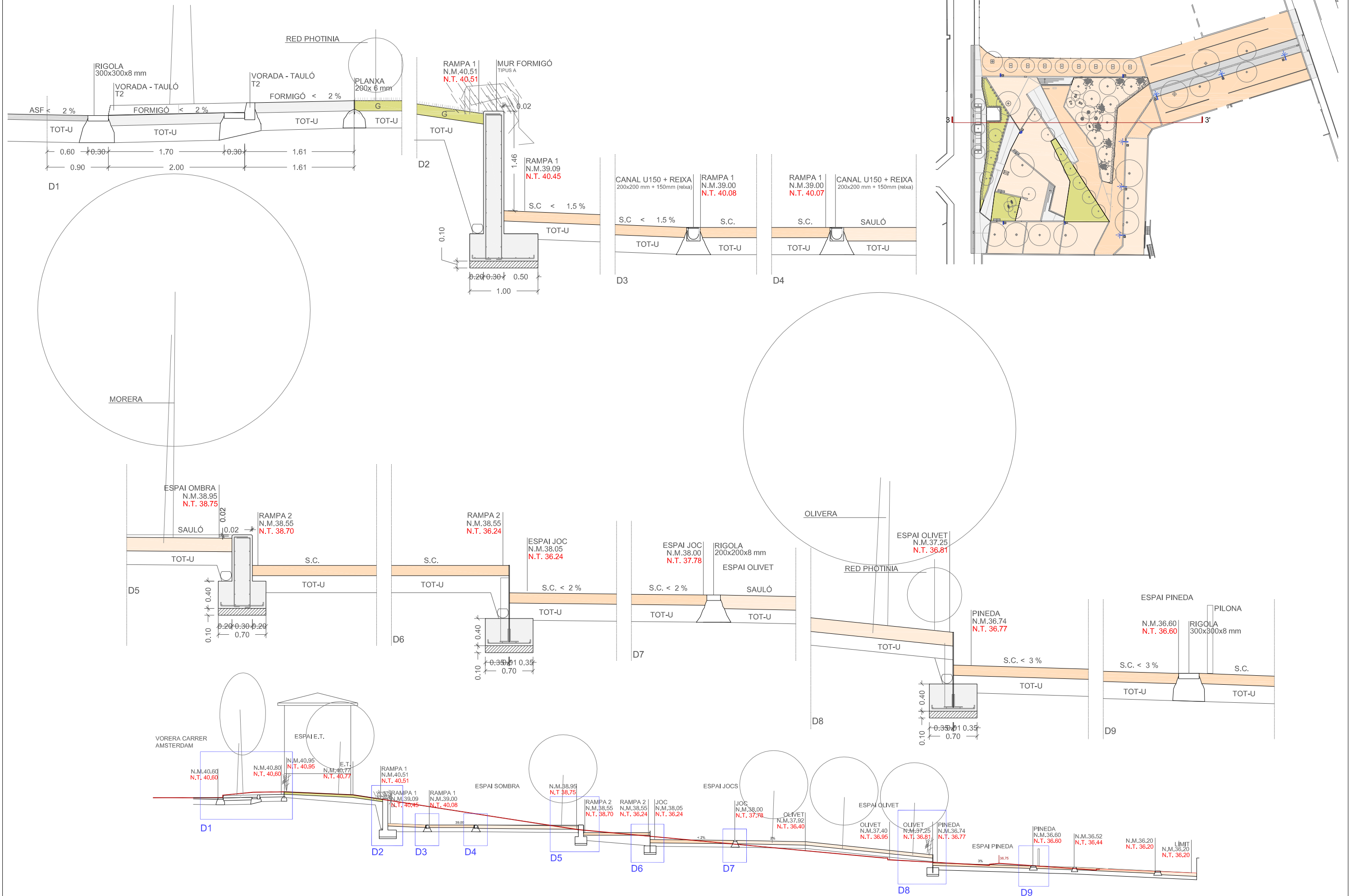


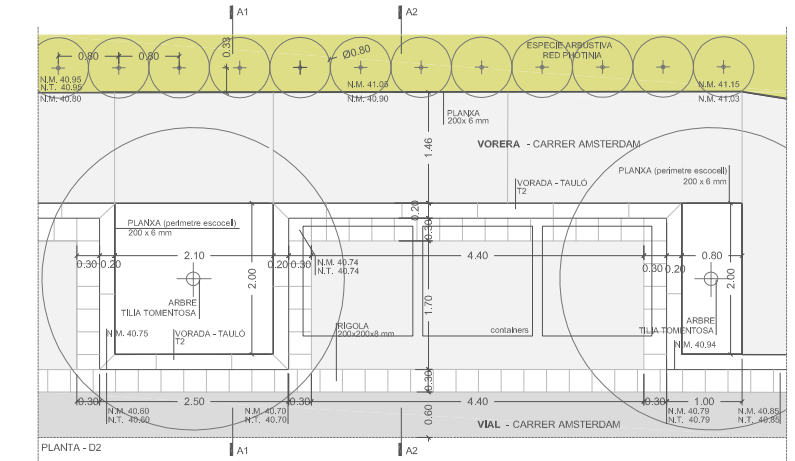
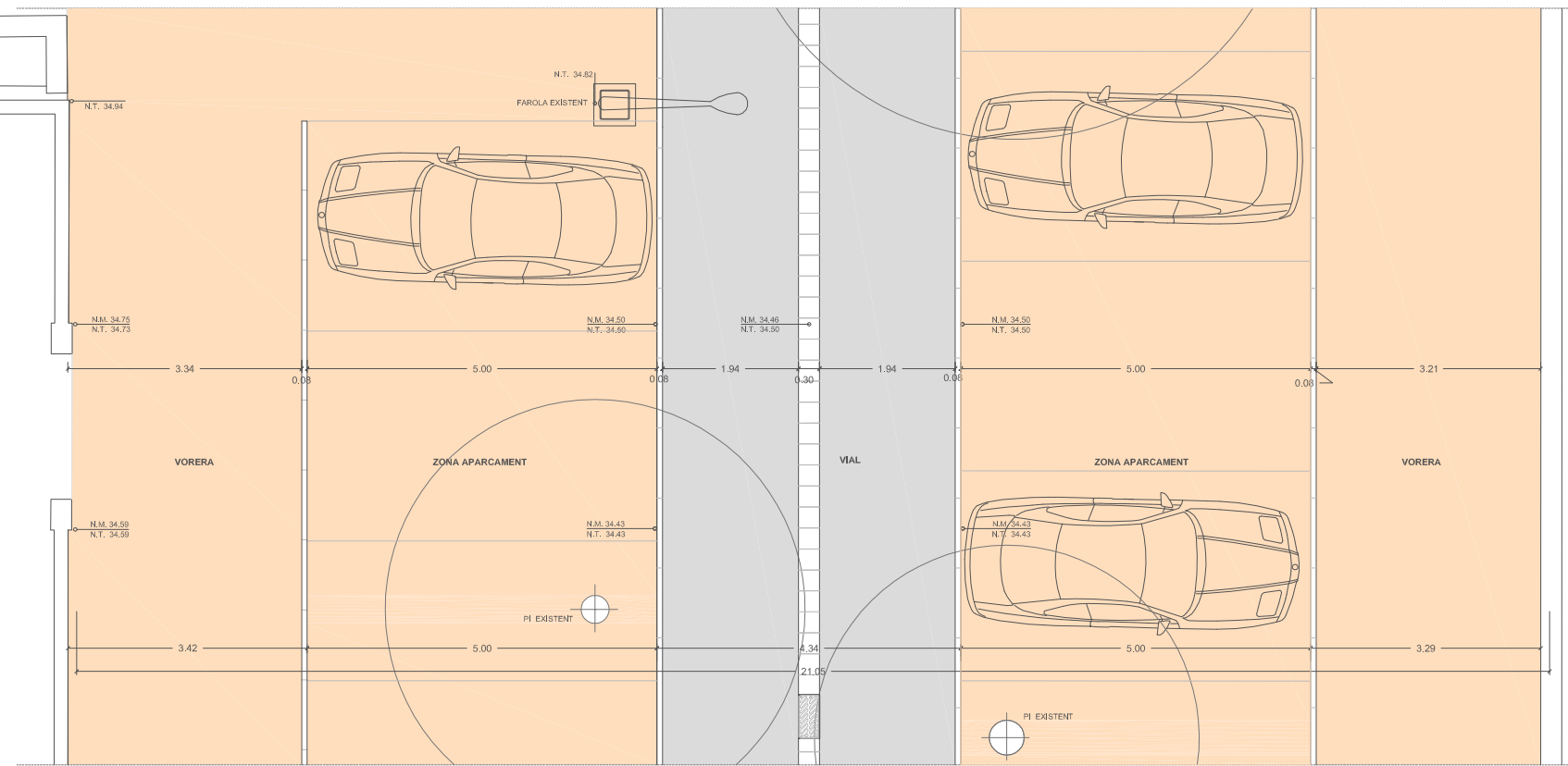
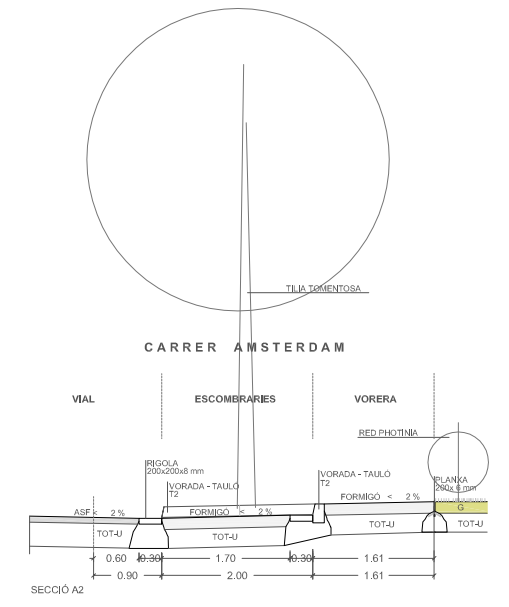
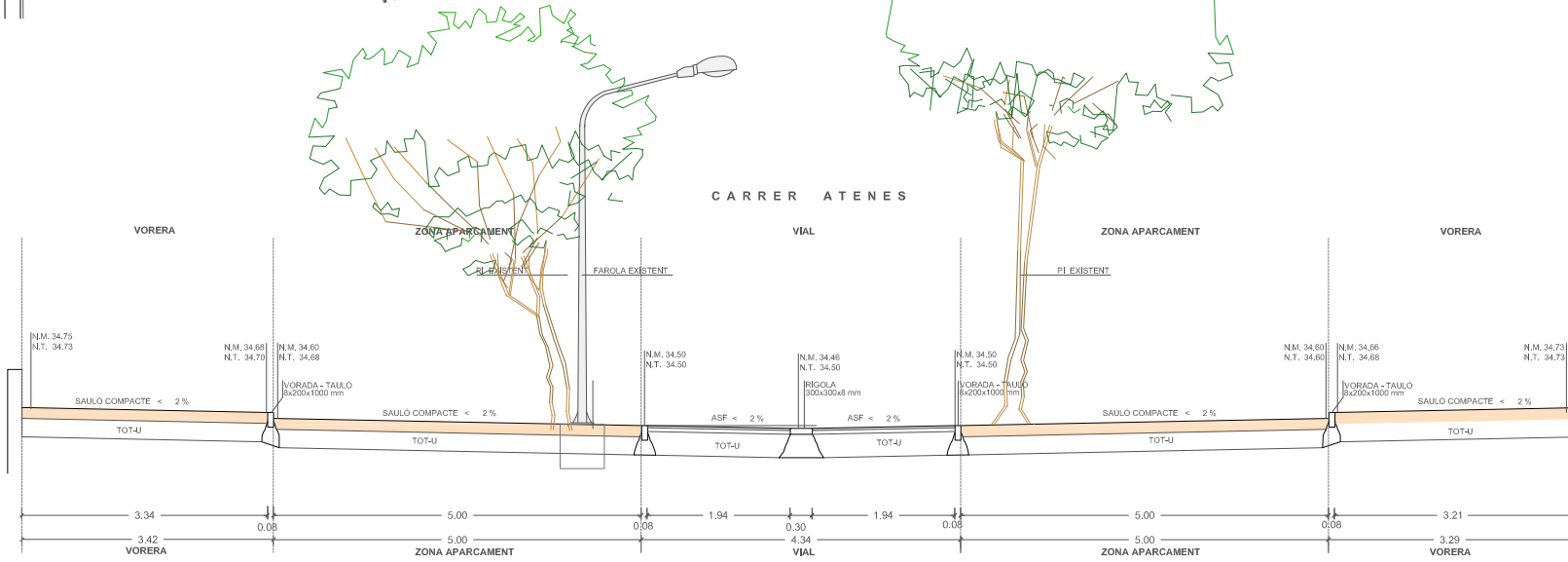
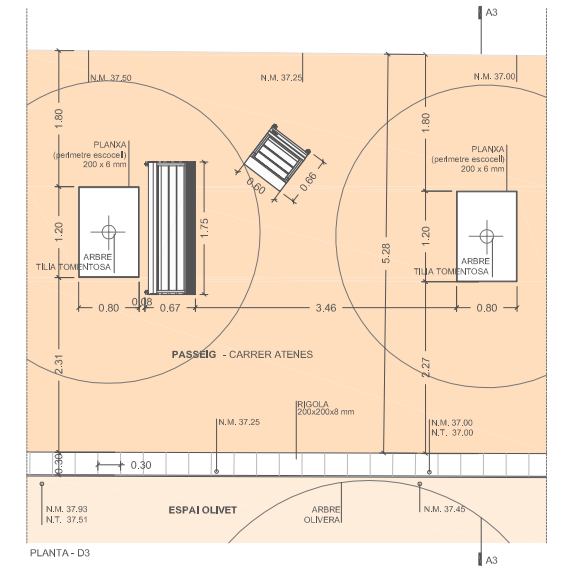
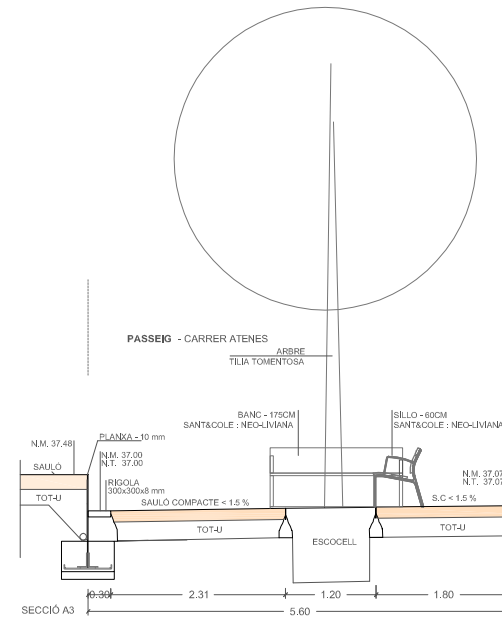
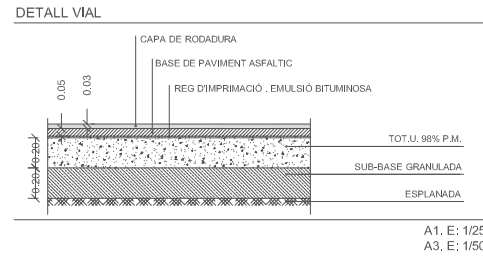
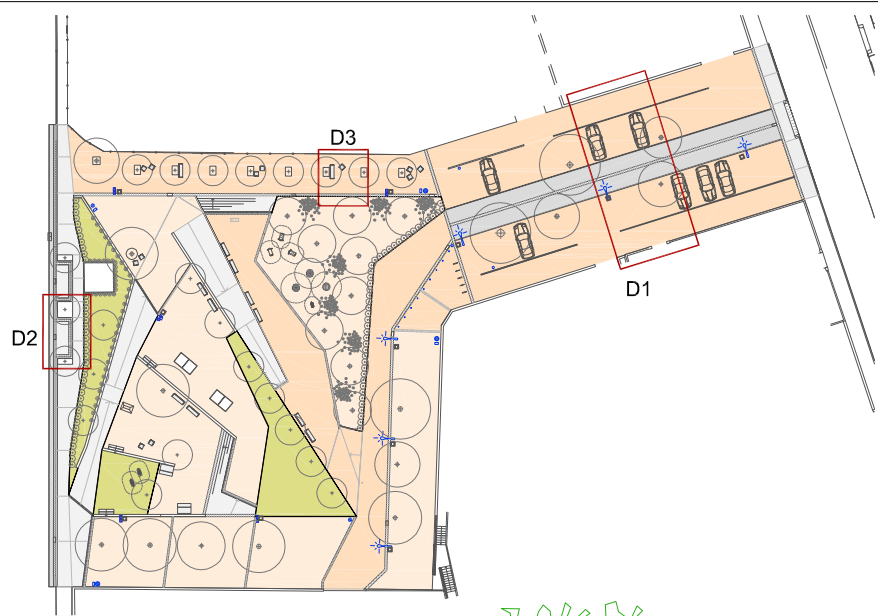
DETTALLS DE PAVIMENTS

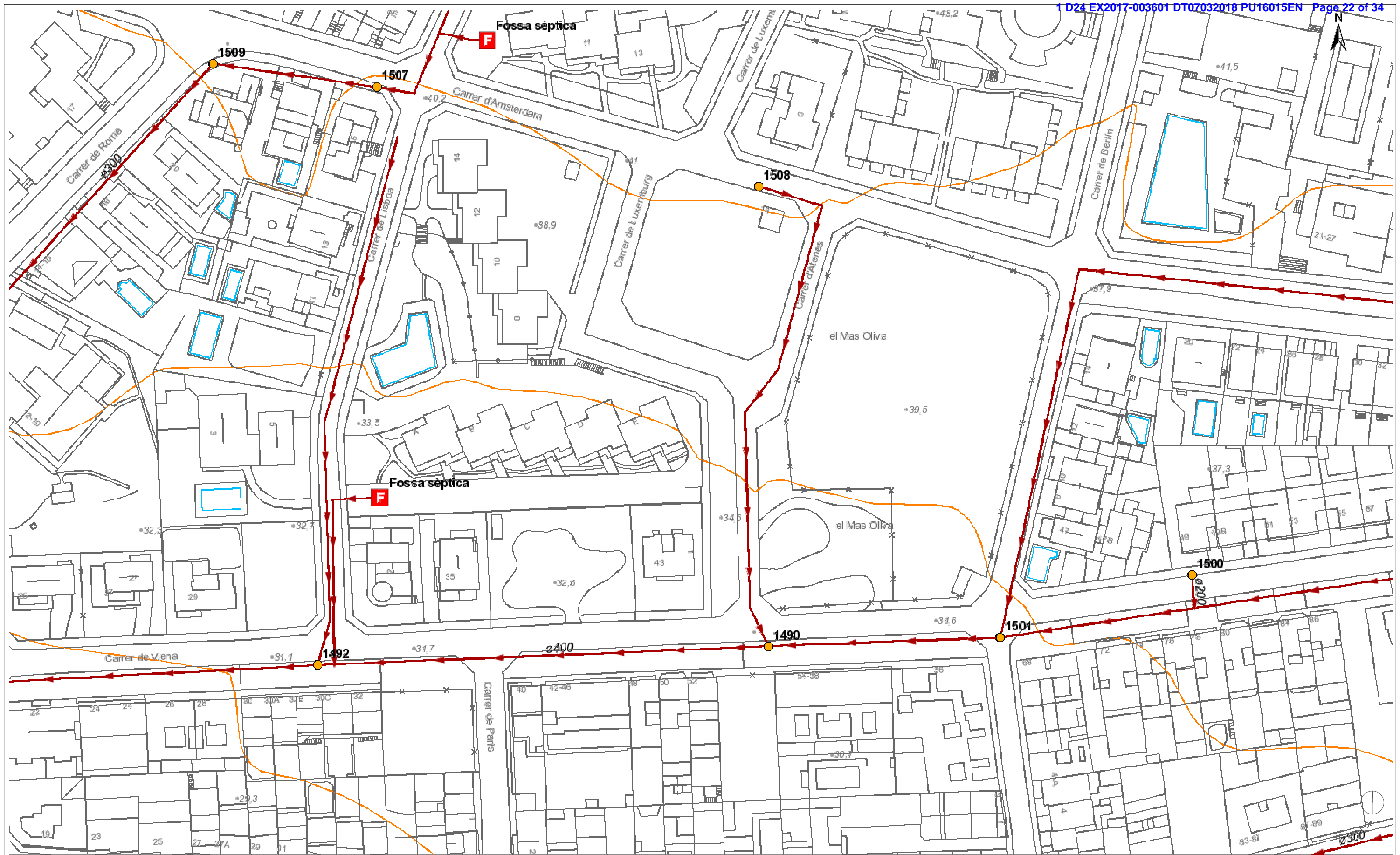



DETTALLS ESCOCELLS

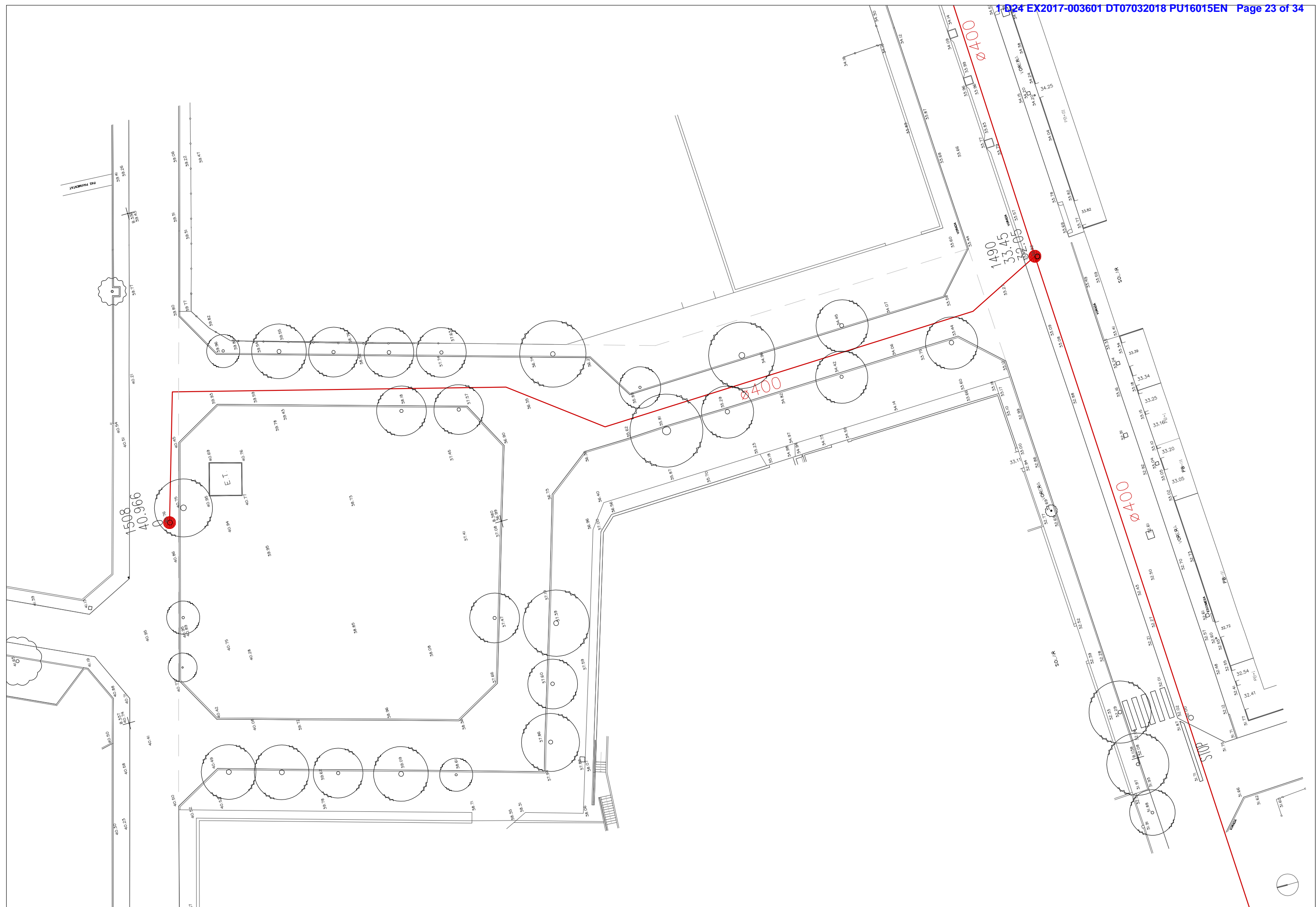




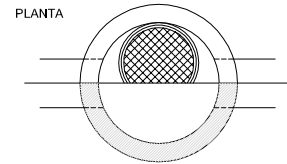
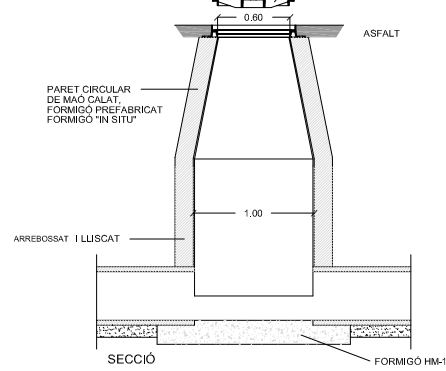




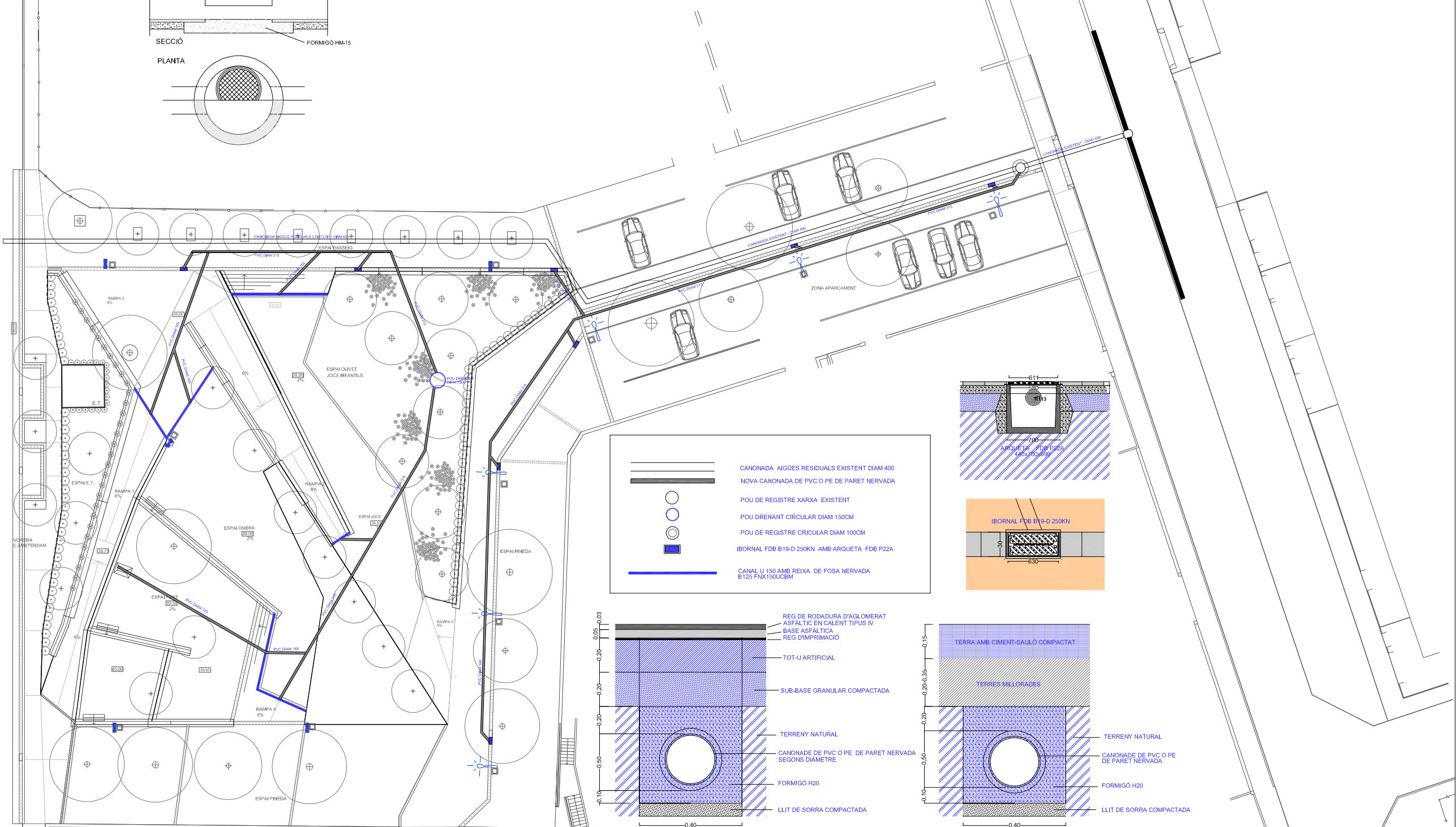
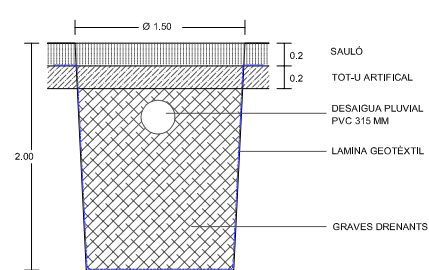
	Escala: 1:1.157	Municipi: ROSES	<b>Simbologia</b> ● Pou de registre ● Pou inici tram ▲ Sortida de sistema amb coordenades ▲ Sortida de sistema amb ubicació estimada □ Embornal □ Reixa	<b>TIPUS XARXA EXISTENT</b> ● EDAR ● EBAP ● EBAP en alta ● EBAP en alta	<b>TIPUS XARXA ESTIMADA</b> ● Xarxa residual ● Xarxa pluvial ● Xarxa unitària ● Xarxa residual - Impulsió ● Xarxa pluvial - Impulsió ● Xarxa unitària - Impulsió ● Xarxa residual - Tram inicial ● Xarxa pluvial - Tram inicial ● Xarxa unitària - Tram inicial ● Rec pluvial ● Rec residual ● Rec unitari	● Sifó xarxa unitària ● Sifó xarxa pluvial ● Col·lector en alta ● Xarxa residual estimada ● Xarxa pluvial estimada ● Xarxa unitària estimada ● Rec residual estimat ● Rec pluvial estimat ● Rec unitari estimat ● Col·lector en alta estimat
	Data: 10/17/2017	Títol del plànol: C. ATENES MAS OLIVA				



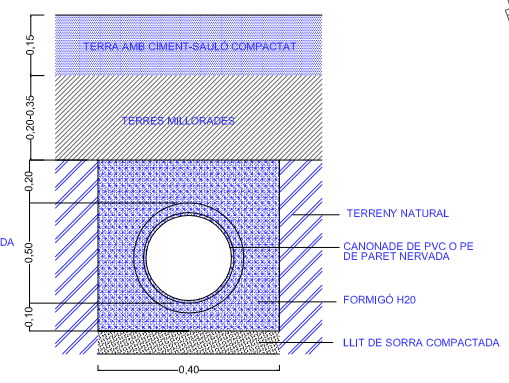
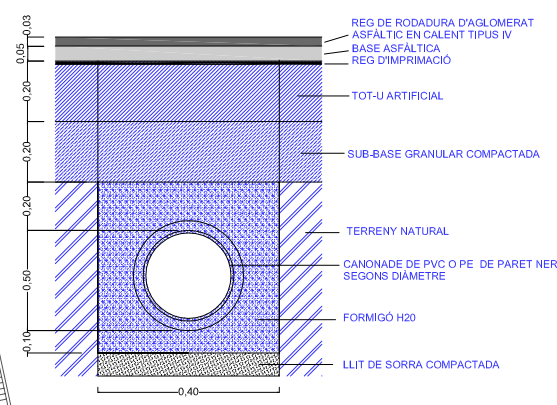
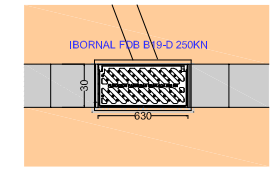
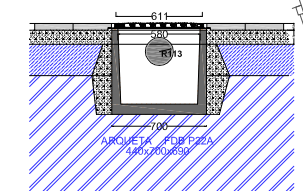
POU DE REGISTRE CIRCULAR



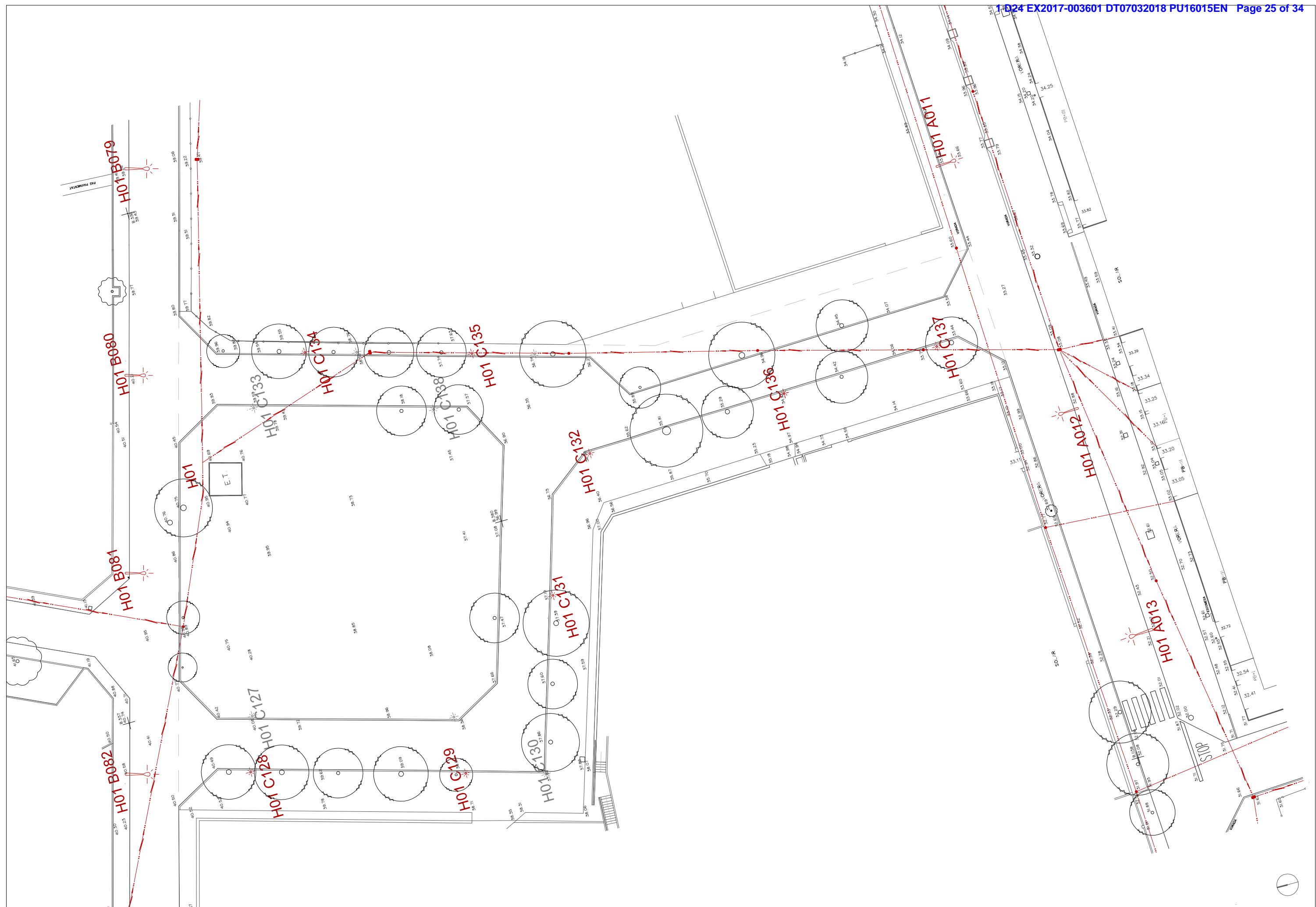
POU DRENANT CIRCULAR

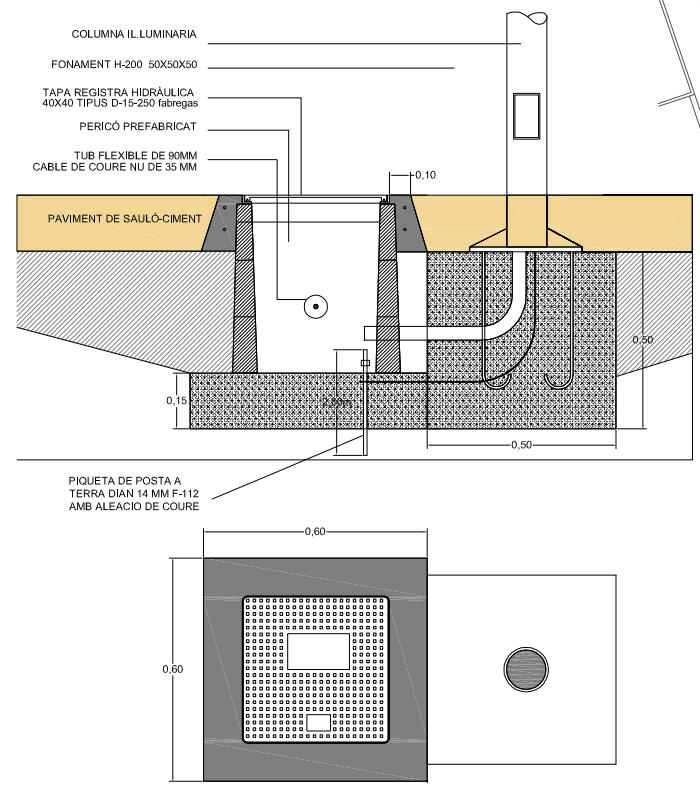
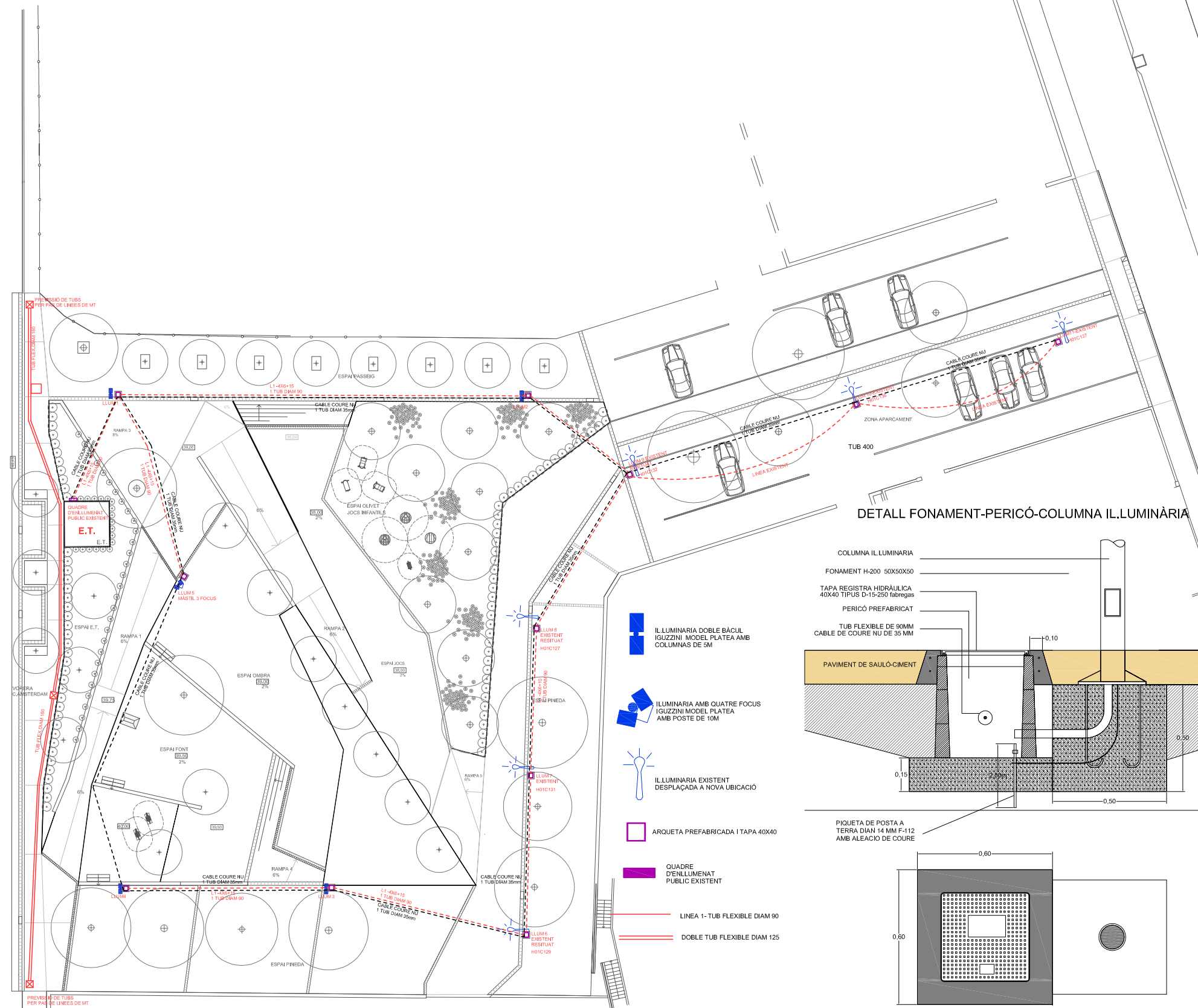









	CANONADA AIGÜES RESIDUALS EXISTENT DIAM 400
	NOVA CANONADA DE PVC O PE DE PARET NERVADA
	POU DE REGISTRE XARXA EXISTENT
	POU DRENANT CIRCULAR DIAM 150CM
	POU DE REGISTRE CIRCULAR DIAM 100CM
	IBORNAL FDB B19-D 250KN AMB ARQUETA FDB P22A
	CANAL U 150 AMB REIXA DE FOSA NERVADA B125 FNx150UCBM

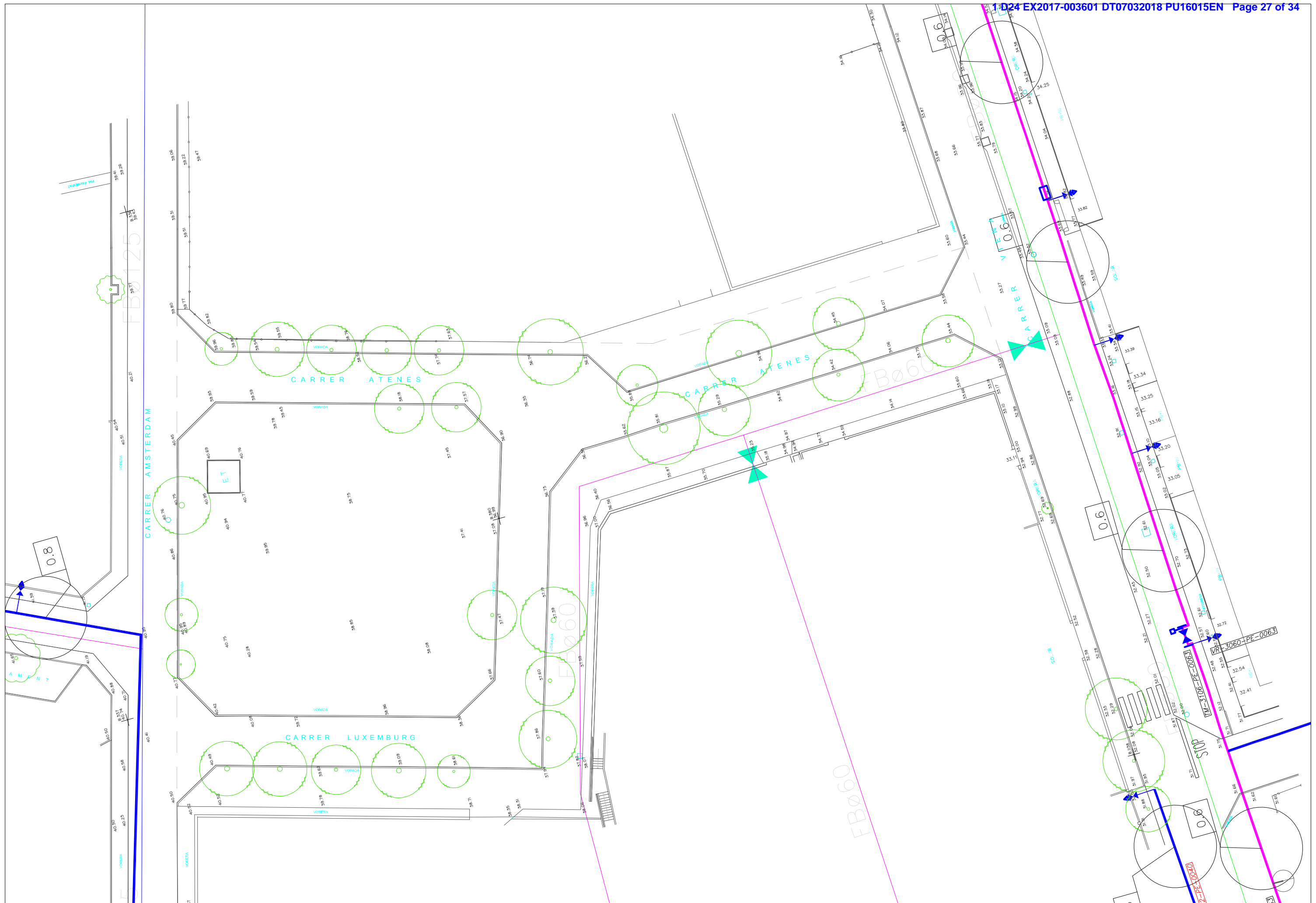


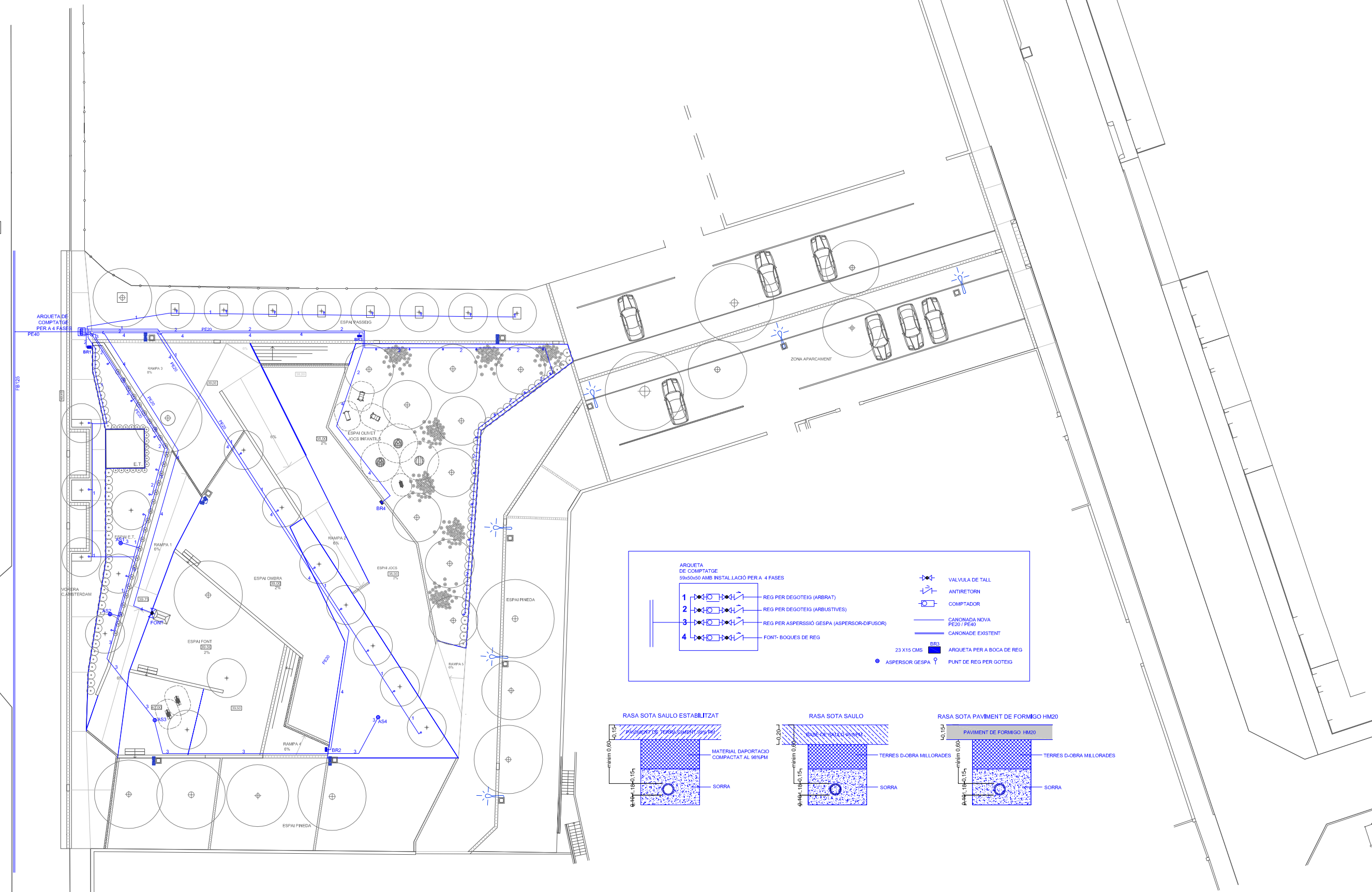


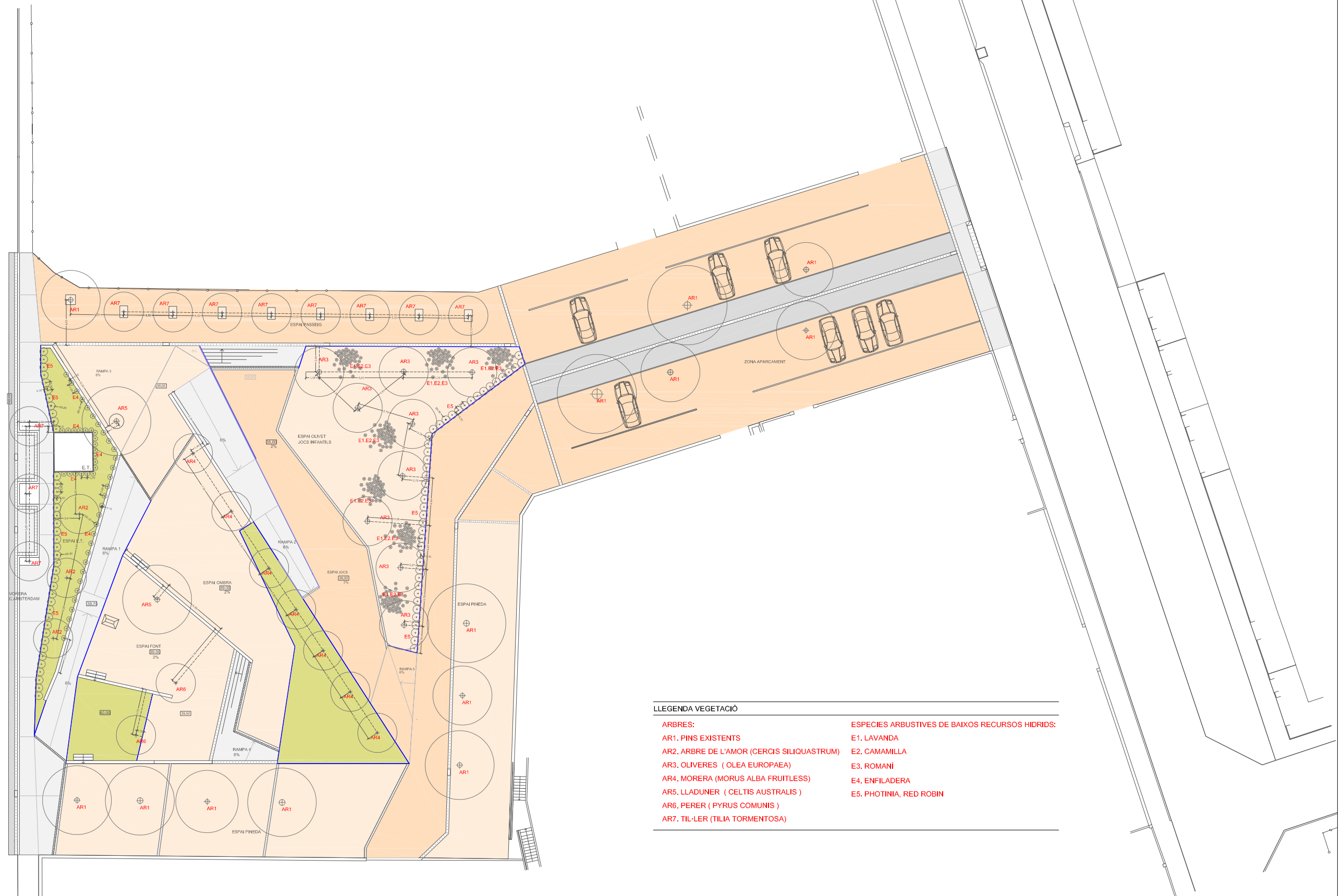




-  IL LUMINÀRIA DOBLE BÀCIL IGUZZINI MODEL PLATEA AMB COLUMNS DE 5M
-  IL LUMINÀRIA AMB QUATRE FOCUS IGUZZINI MODEL PLATEA AMB POSTE DE 10M
-  IL LUMINÀRIA EXISTENT DESPLAÇADA A NOVA UBICACIÓ
-  ARQUETA PREFABRICADA I TAPA 40X40
-  QUADRE D'ENLLUMENAT PUBLIC EXISTENT
-  LINEA 1- TUB FLEXIBLE DIAM 90
-  DOBLE TUB FLEXIBLE DIAM 125

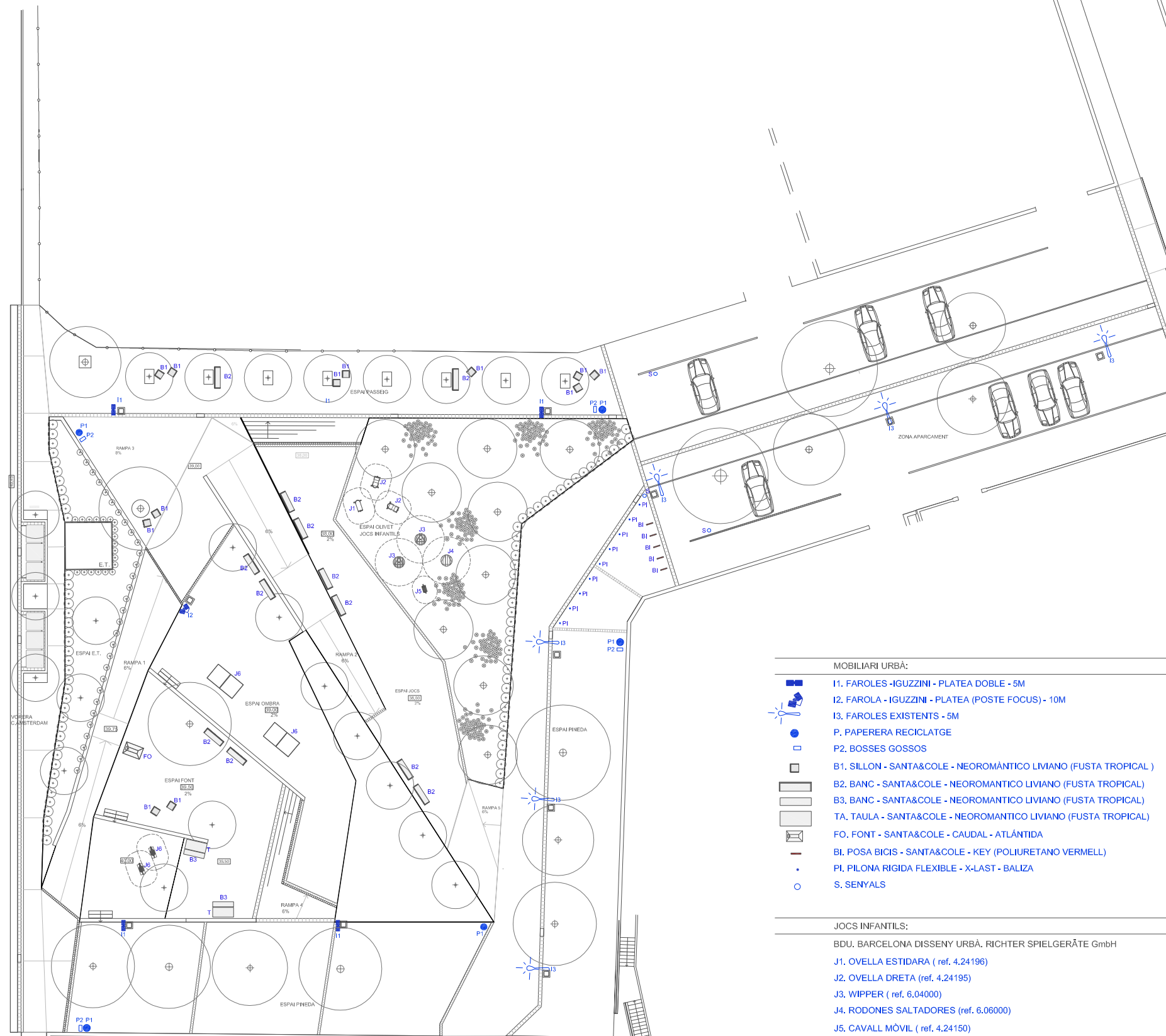




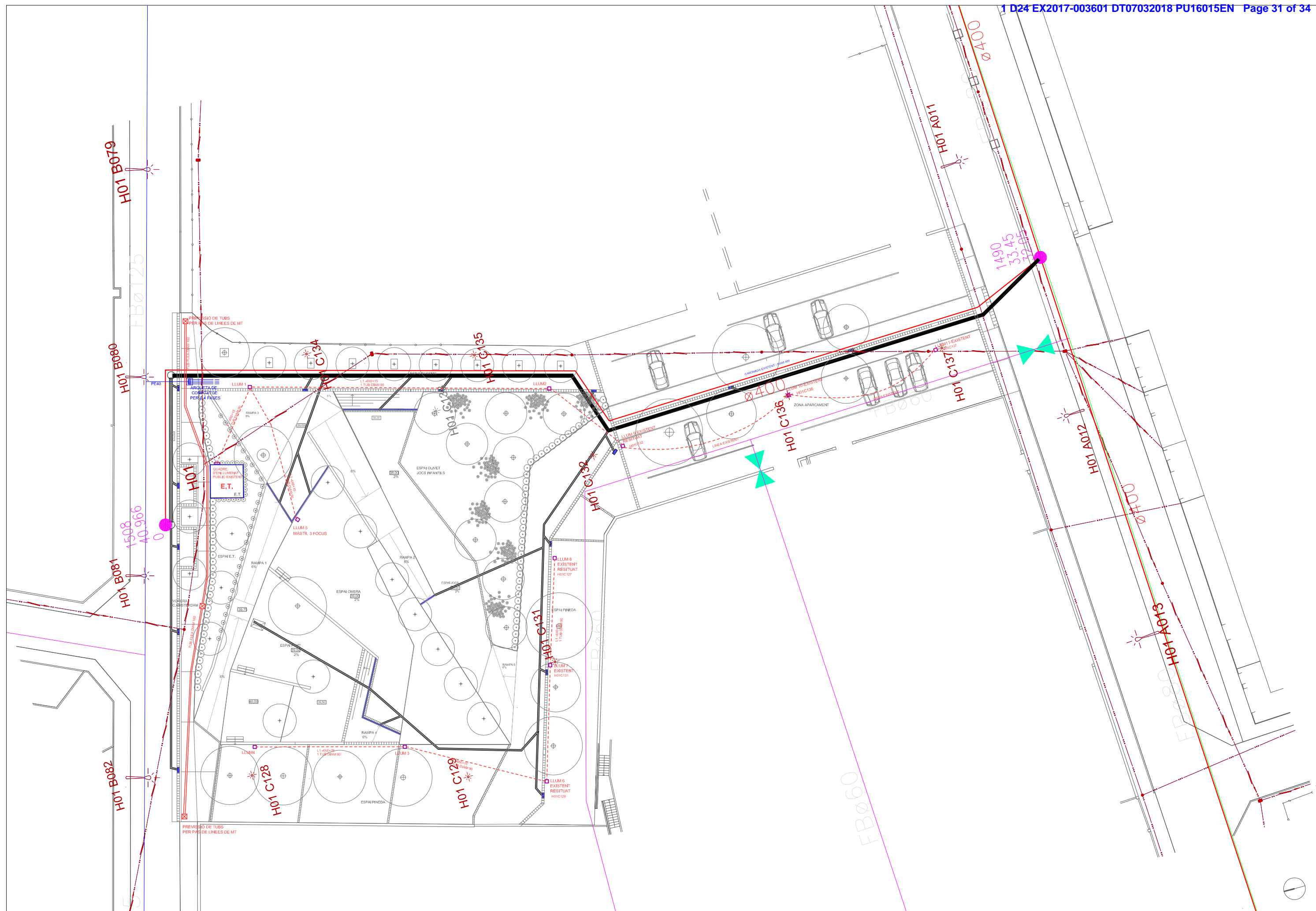


**LLEGENDA VEGETACIÓ**

<b>ARBRES:</b>	<b>ESPECIES ARBUSTIVES DE BAIXOS RECURSOS HIDRIDS:</b>
AR1. PINS EXISTENTS	E1. LAVANDA
AR2. ARBRE DE L'AMOR (CERCIS SILICUASTRUM)	E2. CAMAMILLA
AR3. OLIVERES (OLEA EUROPAEA)	E3. ROMANÍ
AR4. MORERA (MORUS ALBA FRUITLESS)	E4. ENFILADERA
AR5. LLADUNER (CELTIS AUSTRALIS)	E5. PHOTINIA, RED ROBIN
AR6. PERER (PYRUS COMUNIS)	
AR7. TIL-LER (TILIA TORMENTOSA)	



- MOBILIARI URBÀ:**
- I1. FAROLES -IGUZZINI - PLATEA DOBLE - 5M
  - I2. FAROLA - IGUZZINI - PLATEA (POSTE FOCUS) - 10M
  - I3. FAROLES EXISTENTS - 5M
  - P. PAPERERA RECICLATGE
  - P2. BOSSES GOSSOS
  - B1. SILLON - SANTA&COLE - NEOROMÀNTICO LIVIANO (FUSTA TROPICAL )
  - B2. BANC - SANTA&COLE - NEOROMÀNTICO LIVIANO (FUSTA TROPICAL)
  - B3. BANC - SANTA&COLE - NEOROMÀNTICO LIVIANO (FUSTA TROPICAL)
  - TA. TAULA - SANTA&COLE - NEOROMÀNTICO LIVIANO (FUSTA TROPICAL)
  - FO. FONT - SANTA&COLE - CAUDAL - ATLÀNTIDA
  - BI. POSA BICIS - SANTA&COLE - KEY (POLIURETANO VERMELL)
  - PI. PILONA RÍGIDA FLEXIBLE - X-LAST - BALIZA
  - S. SENYALS
- 
- JOCES INFANTILS:**
- BDU. BARCELONA DISSENY URBÀ. RICHTER SPIELGERÄTE GmbH
- J1. OVELLA ESTIDARA ( ref. 4.24196)
  - J2. OVELLA DRETA (ref. 4.24195)
  - J3. WIPPER ( ref. 6.04000)
  - J4. RODONES SALTADORES (ref. 6.06000)
  - J5. CAVALL MÒVIL ( ref. 4.24150)
  - J6. REINA DELS CARGOLS (ref. 4.24220)
- 
- JOCES ESPORTIUS:**
- J5. TAULES DE PING PONG



**A** AUTORS DE PROJECTE  
 VILANOVA ARQUITECTES SCP  
 JOSEP VILANOVA BRUGUÉS  
 ESTEVE ANTONI VILANOVA BRUGUÉS

PROJECTE DE REFORMA DELS CARRERS LUXEMBURG I ATENES  
 I L'ESPAI LLIURE INTERIOR AL MAS OLIVA

PROMOTOR  
 AJUNTAMENT DE ROSES

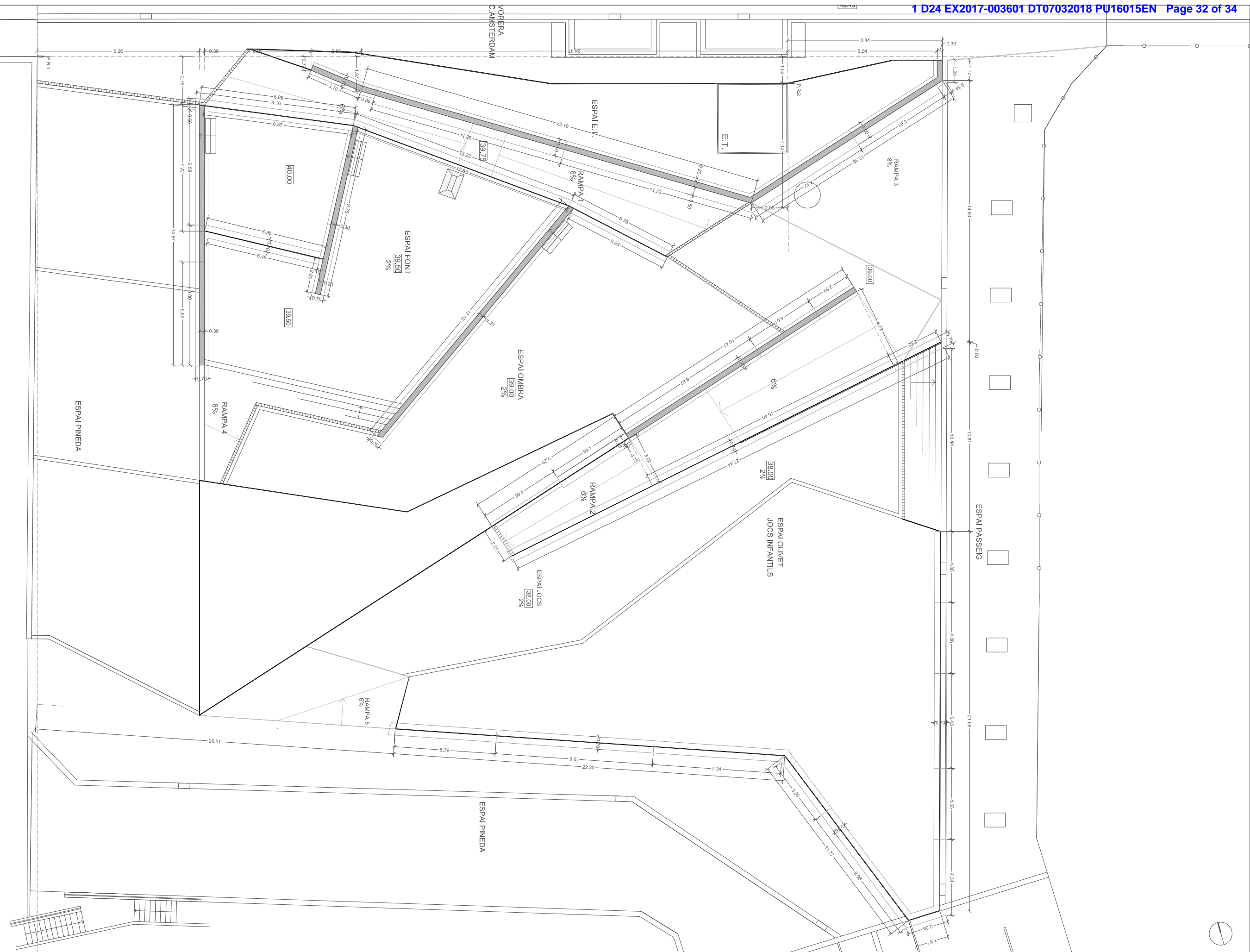
REF. INTERNA  
 07R-17

ESCALA  
 A1.1/200  
 A3.1/400

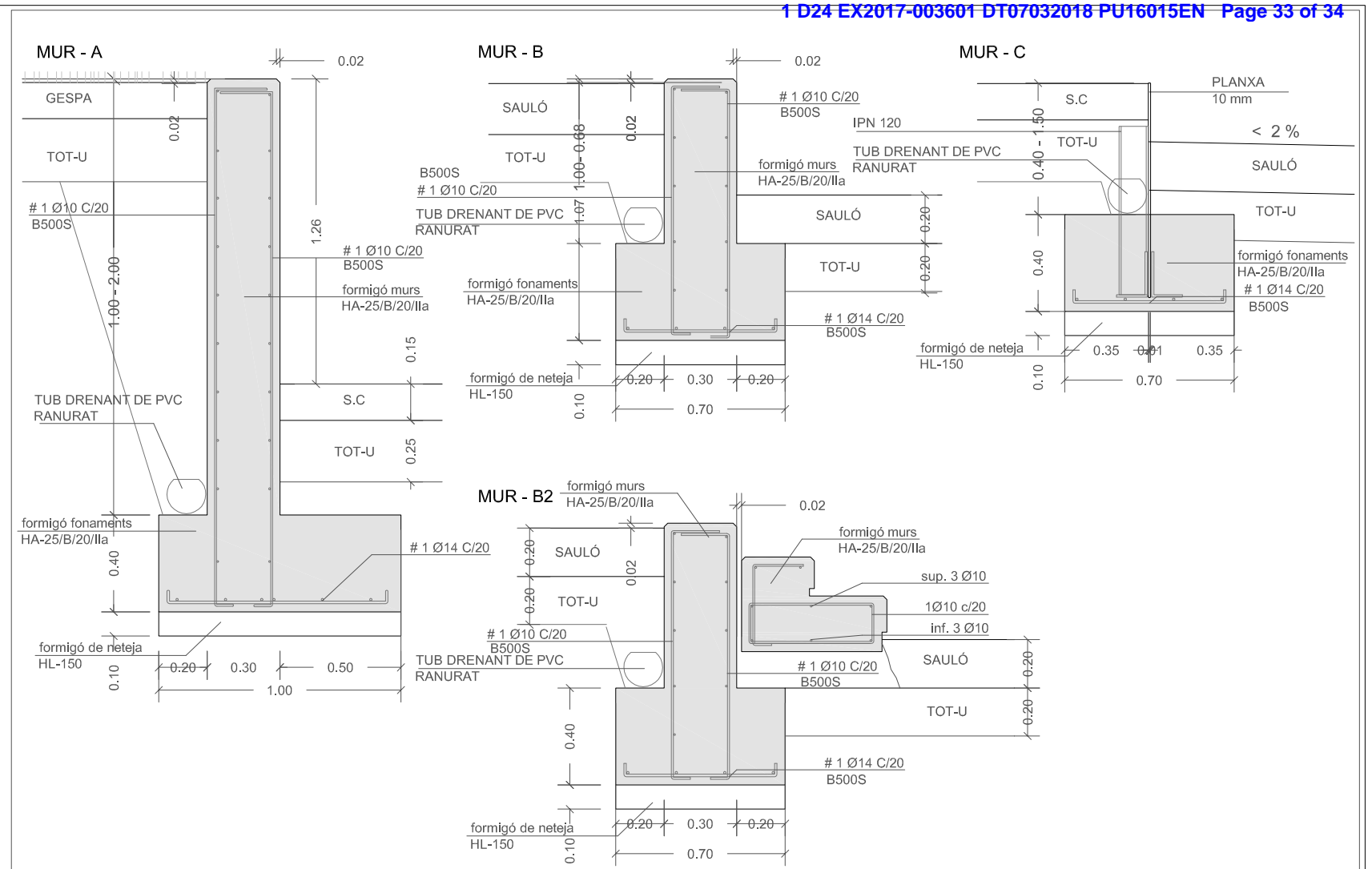
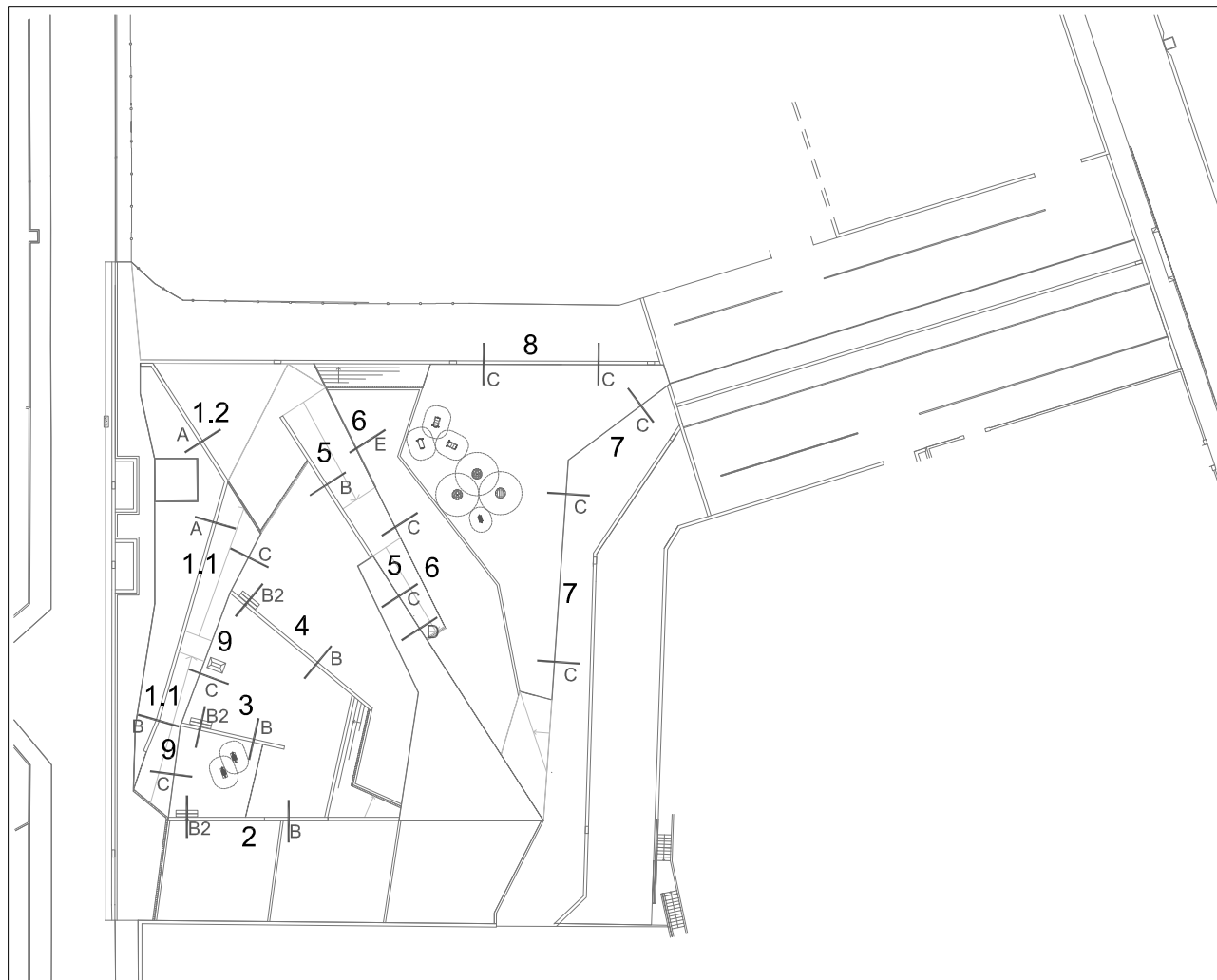
NOM DEL PLÀNOL  
 SERVEIS EXISTENTS I SERVEIS  
 AFECTATS

DATA  
 FEBRER 2018

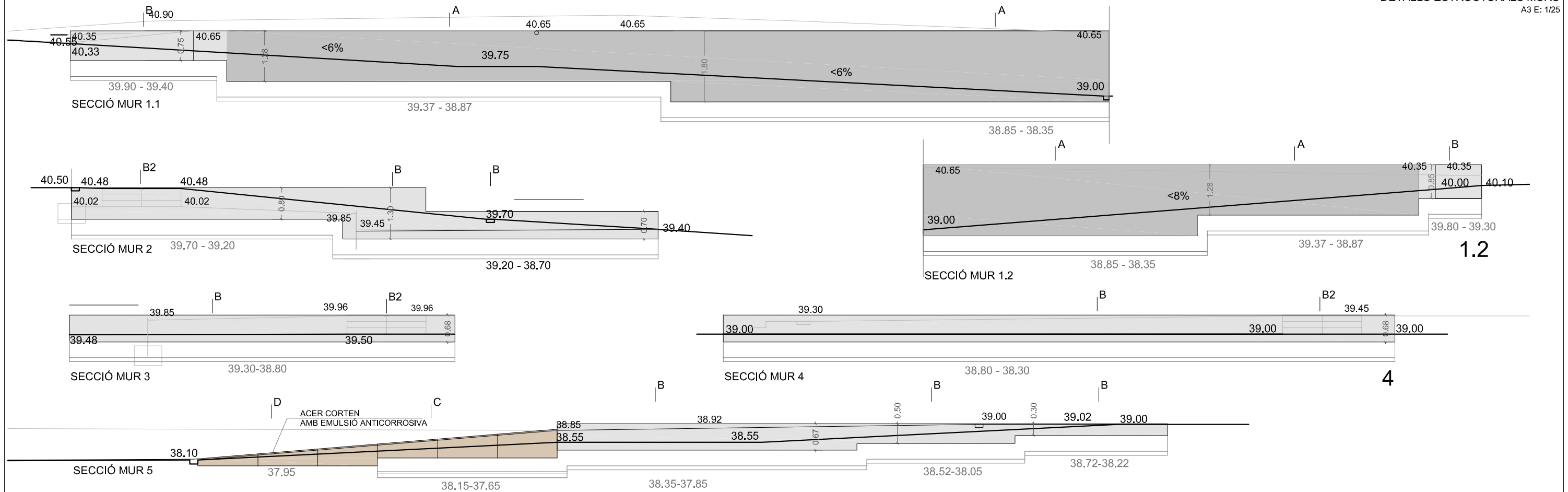
NÚM. DE PLÀNOL  
 11

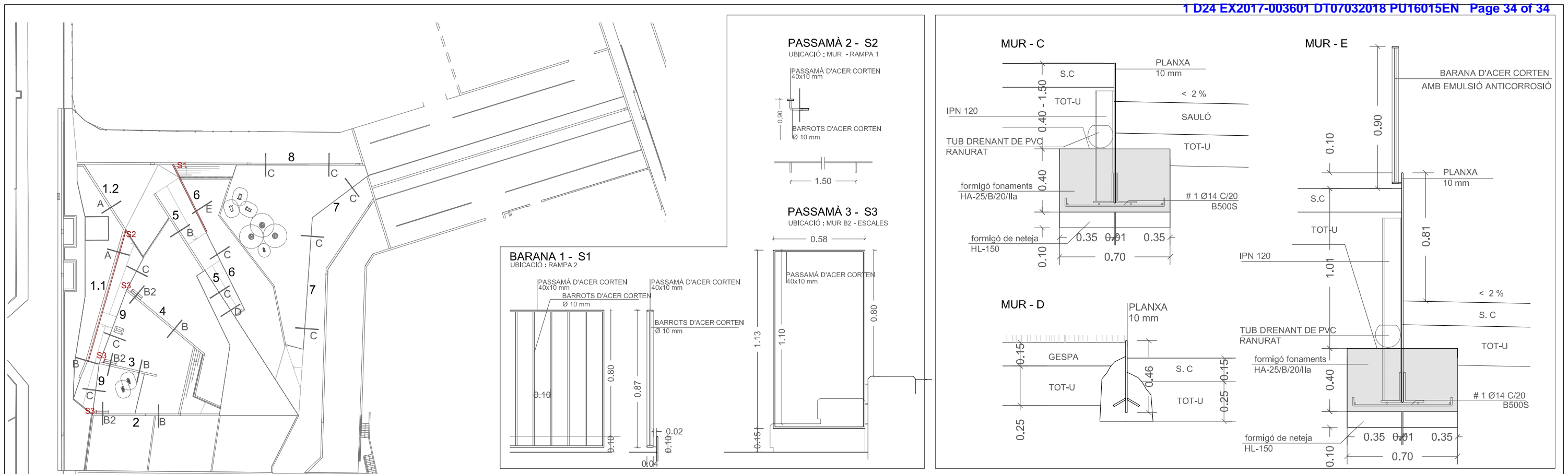






DETALLS ESTRUCTURALS MURS  
A3 E: 1/25





DETTALLS BARANES I PASSAMANS A3 E: 1/20

DETTALLS ESTRUCTURALS MURS A3 E: 1/25

