



Ajuntament de Roses

**PLA D'USOS DE TEMPORADA DEL DOMINI PÚBLIC
MARÍTIM TERRESTRE DEL TERME MUNICIPAL DE
ROSES PER A LES TEMPORADES 2012-2016**

- TEXT REFÒS | actualització segona -

Referència:	Data:
GI11006OT	desembre 2014

ANNEX VII: ACTUALITZACIÓ SEGONA DEL TEXT REFÒS



ÍNDEX

I. MEMÒRIA

1. INTRODUCCIÓ	3
2. OBJECTE i JUSTIFICACIÓ	4

II. FITXES DESCRIPTIVES (ACTUALITZADES)

Fitxes descriptives de les ocupacions modificades (actualitzats)

III. PLÀNOLS

Plànols de distribució i usos:

- 1- Cala Jòncols
- 2- Cala Canadell
- 3- Cala Calitjàs i Pelosa
- 4- Cala Montjoi-Calís
- 5- Cala Rostella
- 6- Cala Murtra
- 7- Platja de l'Almadrava (Canyelles Grosses)
- 8- Platja de Canyelles Petites i Bonifaci
- 9- Platja dels Palangrers
- 10- Platja de la Punta
- 11- Platja Nova
- 12- Platja del Rastrell
- 13- Platja del Salatar
- 14- Platja de Santa Margarita





I. MEMÒRIA

1. ANTECEDENTS

1. Els Serveis Tècnics Municipals van redactar el document anomenat "Pla d'Usos de Temporada del Domini Públic Marítim Terrestre del terme municipal de Roses per als anys 2012 – 2016" que inclou tant els usos i serveis de les platges i cales com les ocupacions d'altres espais del domini públic marítim-terrestre (fora de l'àmbit de la sorra pròpiament dit) del municipi de Roses.
2. Aquesta primera proposta inicial ha sofert diverses modificacions en les darreres temporades.
3. La Junta de Govern Local del dia 17 de gener de 2014 va acordar aprovar el document anomenat "Text Refós del Pla d'Usos de Temporada del Domini Públic Marítim – Terrestre del terme municipal de Roses per als anys 2012-2016, redactat pels Serveis Tècnics municipals, de l'Àrea d'Infraestructures i Serveis Públics.
4. En data 23 de gener d'enguany es va sol·licitar a la Direcció General d'Ordenació del Territori i Urbanisme del Departament de Territori i Sostenibilitat de la Generalitat de Catalunya (S/000044-2014):
 - L'aprovació del document anomenat "Text Refós del Pla d'Usos de Temporada del Domini Públic Marítim – Terrestre del terme municipal de Roses per als anys 2012-2016".
 - L'autorització de l'ocupació per a la temporada 2014, corresponent a la distribució de serveis de temporada, inclosos en l'aprovació del Pla d'Usos 2012-2016. S'adjunta com Annex I a aquest acord, el llistat de fitxes relatives a cada ocupació amb indicació del període d'ocupació sol·licitat.
5. En data 12 de maig de 2014, amb registre d'entrada 7469/2014, el Departament de Territori i Sostenibilitat de la Generalitat de Catalunya, tramet la Resolució d'autorització de l'ocupació corresponent a la distribució aprovada dels serveis de temporada en domini i, en el seu cas, en zona de servitud de protecció, amb subjecció amb una sèrie de condicions (generals i particulars).
6. En data 20 de maig de 2014, amb registre d'entrada 7946/2014, el Departament de Territori i Sostenibilitat de la Generalitat de Catalunya, tramet l'Ajuntament la Resolució dels serveis de temporada vinculats amb l'aigua i adoptada en relació a la Resolució de data 28 d'abril d'enguany (RE: 7469/12.05.2014), amb subjecció amb una sèrie de condicions (generals i particulars).
7. En data juny de 2014 es va redactar una nova modificació del Pla d'Usos de Temporada, principalment per donar resposta als requeriments fets en l'informe de Capitania Marítima i també per realitzar certes modificacions menors d'ocupacions.





8. Informe de la Capità Marítim de Palamós d' 11 d'agost de 2014.

2. OBJECTE I JUSTIFICACIÓ

L'objectiu d'aquest document és:

- a) Introduir al Pla d'Usos de Temporada les esmenes, modificacions i aclariments indicats en els informes de Capitania Marítima de Palamós de 30 d'abril de 2014 i d'11 d'agost de 2014 i a la vegada, introduir canvis en certes ocupacions terrestres.
- b) Servir de base per sol·licitar l'autorització d'ocupació d'usos marítics i terrestres per a la temporada 2015 novament a la Direcció General d'Ordenació del Territori i Urbanisme.

El detall de cada ocupació, pel que fa a superfície, instal·lacions, període pel qual se'n sol·licita l'autorització, així com la seva ubicació consten a l'apartat de fitxes descriptives i de plànols, respectivament. Això no obstant, es realitzen els aclariments següents:

1. Modificacions d'ocupacions (usos terrestres)

S'han realitzat petites actualitzacions quant a la ubicació i extensió de certes ocupacions. A tall d'exemple:

- a) Dibuixar correctament en plànols la posició de guinguetes de venda de tiquets que s'han hagut de re-ubicar durant la temporada passada.
- b) S'ha ampliat (passant de 24 a 30 m²) la superfície d'una terrassa annexa a un establiment hostaler.
- c) S'ha inclòs un parell de terrasses annexes a establiments hostalers que no figuraven a les darreres versions del Pla d'Usos.
- d) S'amplia, a cala Montjoi l'ocupació per caiacs, passant de 5 a 10.
- e) Seguint els criteris de la Generalitat, també s'ha inclòs en fitxes descriptives ocupacions municipals sense ànim de lucre, com camps d'esports i zones d'esbarjo per a infants, que ja eren existents però que no s'havien inclòs fins ara en el PUT.

2. Modificacions d'ocupacions (usos marítics)

- a) Amb l'objectiu de donar compliment als criteris establerts en els darrers informes de Capitania Marítima de Palamós, s'han redissenyat i redistribuït els camps de boies de fondeig (veure fitxes descriptives i el document plànols).
- b) Es redistribueix la posició de les boies situades en els camps de boies de fondeig, es revisa els límits indicats, i s'incorporen noves zones de fondeig a la unitat de gestió de cala Montjoi (cala Murtra i Rostella).





Ajuntament de Roses
Medi Ambient

- c) S'ha revisat els abalisaments i s'han projectat nous canals d'entrada i sortida d'embarcacions, així com la seva ubicació, per complir amb les premisses establertes en els informes de Capitania.
- d) Quant a les consideracions prèvies b.1, b.2 i b.3 efectuades en l'informe de Capitania d'abril de 2014, relatives a les condicions per a autoritzar els camps de boies de fondeig, aclarir que per a la temporada 2015 està prevista la subrogació de la gestió o bé la licitació i adjudicació segons escaigui, de la gestió integral dels camps de boies de fondeig per a embarcacions d'esbarjo, consistent en l'adjudicació i control de l'ús correcte de la boia, la col·locació, manteniment i enretirada a final de temporada, de tot el conjunt d'amarratge, i incloent el servei de barqueig, a empresa homologada per a realitzar treballs marins.
- e) Pel que fa a la consideració prèvia b.6 de l'informe de Capitania, es reordenen les posicions de les boies. Això no obstant fer constar que d'acord amb les directrius del departament de Direcció General de Pesca i Afers Marítims, sempre que sigui possible es reutilitzaran anualment els pesos morts existents per a no malmetre el fons marí i per facilitar el recobriment d'aquests amb organismes marins, de forma que puguin actuar com a biòtop (veure condicions particulars núm. 3 de la Resolució de 13 de maig de 2014).
- f) En relació amb les ocupacions grafiades com a PF, aclarir que en tots els casos es tracta d'un embarcador-desembarcador flotant, excepte en el cas PF-5, a Bonifaci, on també actua d'instal·lació d'amarratge de curta durada d'embarcacions de petita eslora (s'annexa estudi tècnic de seguretat i solidesa de la instal·lació
- g) Cada ocupació disposa de la seva fitxa descriptiva així com la seva ubicació en el document "Plànols".

Eduard Juandó i Beya
Enginyer Municipal
Àrea d'Infraestructures i Serveis Públics

Roses, 15 de desembre de 2014



Roses

FITXES D'ACTIVITATS

Temporada 2015

**Pla de distribució d'usos i serveis de
temporada de les platges**

**Vigència
2012 - 2016**

Roses

Descripció de les platges

Platja o paratge on es volen portar a terme les activitats i ocupacions que es relacionen

Cala Calitjàs

Longitud	Superfície	Descripció i Observacions
70,00 ml	983,00 m ²	Situada a 13 km de Roses, entre les cales de la Pelosa i Montjoi. S'hi accedeix per la ctra. costanera que arriba fins a cala Jòncols passant per cala Montjoi. Cala amb sorra de gra gruixut i de color gris i d'aigües que adquireixen ràpidament profunditat. L'abalissament a les cales situades en el Parc Natural es realitza amb morts ecològics, tipus biòtop.

Calendaris	Data d'inici	Data d'acabament	Riscos existents a la platja
amb caràcter general	01/03/2015	30/11/2015	<input type="checkbox"/> Risc de regressió de la platja
de salvament i vigilància (*)			<input type="checkbox"/> Risc geològic
d'abalissament de la platja (*)	01/04/2015	31/10/2015	<input type="checkbox"/> Risc Hidrològic

* Si no informeu les dates de salvament i vigilància i/o d'abalissament de la platja es considerarà que no existeixen aquests serveis a la platja.

Pesca nocturna	Hora d'inici	Hora d'acabament
Horari de pesca nocturna		

En cas que no s'indiqui l'horari, no s'autoritza la pesca.

Platja o paratge on es volen portar a terme les activitats i ocupacions que es relacionen

Cala Canadell

Longitud	Superfície	Descripció i Observacions
73,00 ml	2.438,00 m ²	A 16 km de la vila de Roses. Ubicada entre les cales de Jòncols i Pelosa, al peu del Cap Norfeu. Cala formada per còdols i palets. L'abalissament a les cales situades en el Parc Natural es realitza amb morts ecològics, tipus biòtop.

Calendaris	Data d'inici	Data d'acabament	Riscos existents a la platja
amb caràcter general	01/03/2015	30/11/2015	<input type="checkbox"/> Risc de regressió de la platja
de salvament i vigilància (*)			<input type="checkbox"/> Risc geològic
d'abalissament de la platja (*)	01/04/2015	31/10/2015	<input type="checkbox"/> Risc Hidrològic

* Si no informeu les dates de salvament i vigilància i/o d'abalissament de la platja es considerarà que no existeixen aquests serveis a la platja.

Pesca nocturna	Hora d'inici	Hora d'acabament
Horari de pesca nocturna		

En cas que no s'indiqui l'horari, no s'autoritza la pesca.

Roses

Descripció de les platges

Platja o paratge on es volen portar a terme les activitats i ocupacions que es relacionen

Cala Jòncols

Longitud	Superfície	Descripció i Observacions
197,00 ml	9.378,00 m ²	Situada a 18 km de Roses. S'hi accedeix per la ctra. costanera, que voreja el litoral, passant pel Cap Norfeu i finalitzant a cala Jòncols. El fons marí adquireix ràpidament un fort desnivell. Cala formada per còdols i palets. L'abalissament a les cales situades en el Parc Natural es realitza amb morts ecològics, tipus biòtop.

Calendaris	Data d'inici	Data d'acabament	Riscos existents a la platja
amb caràcter general	01/03/2015	30/11/2015	<input type="checkbox"/> Risc de regressió de la platja
de salvament i vigilància (*)			<input type="checkbox"/> Risc geològic
d'abalissament de la platja (*)	01/04/2015	31/10/2015	<input type="checkbox"/> Risc Hidrològic

* Si no informeu les dates de salvament i vigilància i/o d'abalissament de la platja es considerarà que no existeixen aquests serveis a la platja.

Pesca nocturna

Horari de pesca nocturna	Hora d'inici	Hora d'acabament

En cas que no s'indiqui l'horari, no s'autoritza la pesca.

Platja o paratge on es volen portar a terme les activitats i ocupacions que es relacionen

Cala Montjoi

Longitud	Superfície	Descripció i Observacions
317,00 ml	10.447,00 m ²	Situada a 12 km de Roses i s'accedeix per la ctra. costanera que porta a la cala Jòncols. Cala de sorra gruixuda combinada amb còdols. El fons marí adquireix un fort desnivell. L'abalissament a les cales situades en el Parc Natural es realitza amb morts ecològics, tipus biòtop.

Calendaris	Data d'inici	Data d'acabament	Riscos existents a la platja
amb caràcter general	01/03/2015	30/11/2015	<input type="checkbox"/> Risc de regressió de la platja
de salvament i vigilància (*)			<input type="checkbox"/> Risc geològic
d'abalissament de la platja (*)	01/04/2015	31/10/2015	<input type="checkbox"/> Risc Hidrològic

* Si no informeu les dates de salvament i vigilància i/o d'abalissament de la platja es considerarà que no existeixen aquests serveis a la platja.

Pesca nocturna

Horari de pesca nocturna	Hora d'inici	Hora d'acabament

En cas que no s'indiqui l'horari, no s'autoritza la pesca.

Roses

Descripció de les platges

Platja o paratge on es volen portar a terme les activitats i ocupacions que es relacionen

Cala Murtra

Longitud	Superfície	Descripció i Observacions
94,00 ml	842,00 m ²	Situada a 10 km de la vila, solitària i amb paisatge natural. Díficil accés per terra, es pot accedir amb embarcacions. Cala de còdols i palets. L'abalissament a les cales situades en el Parc Natural es realitza amb morts ecològics, tipus biòtop.

Calendaris	Data d'inici	Data d'acabament	Riscos existents a la platja
amb caràcter general	01/03/2015	30/11/2015	<input type="checkbox"/> Risc de regressió de la platja
de salvament i vigilància (*)			<input type="checkbox"/> Risc geològic
d'abalissament de la platja (*)	01/04/2015	31/10/2015	<input type="checkbox"/> Risc Hidrològic

* Si no informeu les dates de salvament i vigilància i/o d'abalissament de la platja es considerarà que no existeixen aquests serveis a la platja.

Pesca nocturna

Horari de pesca nocturna	Hora d'inici	Hora d'acabament

En cas que no s'indiqui l'horari, no s'autoritza la pesca.

Platja o paratge on es volen portar a terme les activitats i ocupacions que es relacionen

Cala Pelosa

Longitud	Superfície	Descripció i Observacions
115,00 ml	1.878,00 m ²	Situada a 15 km de la vila. S'accedeix per la ctra. costanera que porta a cala Jòncols. Cala formada per sorra gruixuda. El fons marí adquireix desnivell considerable. L'abalissament a les cales situades en el Parc Natural es realitza amb morts ecològics, tipus biòtop.

Calendaris	Data d'inici	Data d'acabament	Riscos existents a la platja
amb caràcter general	01/03/2015	30/11/2015	<input type="checkbox"/> Risc de regressió de la platja
de salvament i vigilància (*)			<input type="checkbox"/> Risc geològic
d'abalissament de la platja (*)	01/04/2015	31/10/2015	<input type="checkbox"/> Risc Hidrològic

* Si no informeu les dates de salvament i vigilància i/o d'abalissament de la platja es considerarà que no existeixen aquests serveis a la platja.

Pesca nocturna

Horari de pesca nocturna	Hora d'inici	Hora d'acabament

En cas que no s'indiqui l'horari, no s'autoritza la pesca.

Roses

Descripció de les platges

Platja o paratge on es volen portar a terme les activitats i ocupacions que es relacionen

Cala Rostella

Longitud	Superfície	Descripció i Observacions
102,00 ml	1.119,00 m ²	Situada a 10 km de Roses, difícil accés per terra, la manera més fàcil és per mar. Cala formada per còdols i palets. L'abalissament a les cales situades en el Parc Natural es realitza amb morts ecològics, tipus biòtop.

Calendaris	Data d'inici	Data d'acabament	Riscos existents a la platja
amb caràcter general	01/03/2015	30/11/2015	<input type="checkbox"/> Risc de regressió de la platja
de salvament i vigilància (*)			<input type="checkbox"/> Risc geològic
d'abalissament de la platja (*)	01/04/2015	31/10/2015	<input type="checkbox"/> Risc Hidrològic

* Si no informeu les dates de salvament i vigilància i/o d'abalissament de la platja es considerarà que no existeixen aquests serveis a la platja.

Pesca nocturna

Horari de pesca nocturna

En cas que no s'indiqui l'horari, no s'autoritza la pesca.

Platja o paratge on es volen portar a terme les activitats i ocupacions que es relacionen

Canyelles Grosses (Almadrava)

Longitud	Superfície	Descripció i Observacions
471,00 ml	13.363,00 m ²	Platja residencial urbana, situada a 5 km del nucli urbà de Roses, de sorra i de fons sorrenc. L'abalissament de les platges es realitza amb morts convencionals (sobre fons sorrenc).

Calendaris	Data d'inici	Data d'acabament	Riscos existents a la platja
amb caràcter general	01/03/2015	30/11/2015	<input type="checkbox"/> Risc de regressió de la platja
de salvament i vigilància (*)	01/06/2015	30/09/2015	<input type="checkbox"/> Risc geològic
d'abalissament de la platja (*)	01/04/2015	31/10/2015	<input type="checkbox"/> Risc Hidrològic

* Si no informeu les dates de salvament i vigilància i/o d'abalissament de la platja es considerarà que no existeixen aquests serveis a la platja.

Pesca nocturna

Horari de pesca nocturna

En cas que no s'indiqui l'horari, no s'autoritza la pesca.

Roses

Descripció de les platges

Platja o paratge on es volen portar a terme les activitats i ocupacions que es relacionen

Canyelles Petites

Longitud	Superfície	Descripció i Observacions
282,00 ml	7.216,00 m ²	Platja residencial urbana, a 3 km del nucli urbà de Roses. Platja tancada, de sorra fina i fons sorrenc. L'abalissament de les platges es realitza amb morts convencionals (sobre fons sorrenc).

Calendaris	Data d'inici	Data d'acabament	Riscos existents a la platja
amb caràcter general	01/03/2015	30/11/2015	<input type="checkbox"/> Risc de regresió de la platja
de salvament i vigilància (*)	01/06/2015	30/09/2015	<input type="checkbox"/> Risc geològic
d'abalissament de la platja (*)	01/04/2015	31/10/2015	<input type="checkbox"/> Risc Hidrològic

* Si no informeu les dates de salvament i vigilància i/o d'abalissament de la platja es considerarà que no existeixen aquests serveis a la platja.

Pesca nocturna

Horari de pesca nocturna

En cas que no s'indiqui l'horari, no s'autoritza la pesca.

Platja o paratge on es volen portar a terme les activitats i ocupacions que es relacionen

El Bonifaci

Longitud	Superfície	Descripció i Observacions
92,00 ml	961,00 m ²	Situada entre les platges de l'Almadrava i Canyelles Petites. S'accedeix pel Camí de Ronda a partir de qualsevol de les dues platges anteriorment mencionades. Cala sorra gruixuda amb còdols. L'abalissament de les platges es realitza amb morts convencionals (sobre fons sorrenc).

Calendaris	Data d'inici	Data d'acabament	Riscos existents a la platja
amb caràcter general	01/03/2015	30/11/2015	<input type="checkbox"/> Risc de regresió de la platja
de salvament i vigilància (*)	01/06/2015	30/09/2015	<input type="checkbox"/> Risc geològic
d'abalissament de la platja (*)	01/04/2015	31/10/2015	<input type="checkbox"/> Risc Hidrològic

* Si no informeu les dates de salvament i vigilància i/o d'abalissament de la platja es considerarà que no existeixen aquests serveis a la platja.

Pesca nocturna

Horari de pesca nocturna

En cas que no s'indiqui l'horari, no s'autoritza la pesca.

Roses

Descripció de les platges

Platja o paratge on es volen portar a terme les activitats i ocupacions que es relacionen

El Rastrell

Longitud	Superfície	Descripció i Observacions
840,00 ml	36.000,00 m ²	<p>Situada entre la vila i la urbanització residencial del Salatar. Contigu a la platja es troba el Passeig Marítim. Platja oberta, urbana i de sorra fina i aigües poc profundes.</p> <p>Zona de pesca: Es podrà pescar amb canya des de la sorra entre les 21:00h i les 07:00h (pesca marítim recreativa de costa), sempre hi quan no hi hagi usuaris a les platges.</p> <p>L'abalissament de les platges es realitza amb morts convencionals (sobre fons sorrenc).</p>

Calendaris	Data d'inici	Data d'acabament	Riscos existents a la platja
amb caràcter general	01/03/2015	30/11/2015	<input type="checkbox"/> Risc de regressió de la platja
de salvament i vigilància (*)	01/06/2015	30/09/2015	<input type="checkbox"/> Risc geològic
d'abalissament de la platja (*)	01/04/2015	31/10/2015	<input type="checkbox"/> Risc Hidrològic

* Si no informeu les dates de salvament i vigilància i/o d'abalissament de la platja es considerarà que no existeixen aquests serveis a la platja.

Pesca nocturna	Hora d'inici	Hora d'acabament
Horari de pesca nocturna	21:00	07:00

En cas que no s'indiqui l'horari, no s'autoritza la pesca.

Platja o paratge on es volen portar a terme les activitats i ocupacions que es relacionen

El Salatar

Longitud	Superfície	Descripció i Observacions
505,00 ml	17.500,00 m ²	<p>Situada a la façana litoral de la urbanització del Salatar. Platja oberta, urbana i de sorra fina i aigües poc profundes. Contigu a la platja es troba el Passeig Marítim.</p> <p>Zona de pesca: Es podrà pescar amb canya des de la sorra entre les 21:00h i les 07:00h (pesca marítim recreativa de costa), sempre i quan no hi hagi usuaris a les platges.</p> <p>L'abalissament de les platges es realitza amb morts convencionals (sobre fons sorrenc).</p>

Calendaris	Data d'inici	Data d'acabament	Riscos existents a la platja
amb caràcter general	01/03/2015	30/11/2015	<input type="checkbox"/> Risc de regressió de la platja
de salvament i vigilància (*)	01/06/2015	30/09/2015	<input type="checkbox"/> Risc geològic
d'abalissament de la platja (*)	01/04/2015	31/10/2015	<input type="checkbox"/> Risc Hidrològic

* Si no informeu les dates de salvament i vigilància i/o d'abalissament de la platja es considerarà que no existeixen aquests serveis a la platja.

Pesca nocturna	Hora d'inici	Hora d'acabament
Horari de pesca nocturna	21:00	07:00

En cas que no s'indiqui l'horari, no s'autoritza la pesca.

Roses

Descripció de les platges

Platja o paratge on es volen portar a terme les activitats i ocupacions que es relacionen

Els Palangrers

Longitud	Superfície	Descripció i Observacions
202,00 ml	2.250,00 m ²	Situada a 1 km del nucli urbà. Platja tancada, de sorra fina amb fons de sorra i roca. Zona de pesca: Moll del port comercial contigu a la platja dels Palangrers, en aquesta zona es podrà pescar amb canya (pesca marítim recreativa de costa) sense horari a partir de 20 metres fora de les zones abalisades. L'abalissament de les platges es realitza amb morts convencionals (sobre fons sorrenc).

Calendaris	Data d'inici	Data d'acabament	Riscos existents a la platja
amb caràcter general	01/03/2015	30/11/2015	<input type="checkbox"/> Risc de regressió de la platja
de salvament i vigilància (*)	01/06/2015	30/09/2015	<input type="checkbox"/> Risc geològic
d'abalissament de la platja (*)	01/04/2015	31/10/2015	<input type="checkbox"/> Risc Hidrològic

* Si no informeu les dates de salvament i vigilància i/o d'abalissament de la platja es considerarà que no existeixen aquests serveis a la platja.

Pesca nocturna	Hora d'inici	Hora d'acabament
Horari de pesca nocturna		

En cas que no s'indiqui l'horari, no s'autoritza la pesca.

Platja o paratge on es volen portar a terme les activitats i ocupacions que es relacionen

La Punta

Longitud	Superfície	Descripció i Observacions
353,00 ml	32.500,00 m ²	Situada al centre de Roses, entre l'espigo de la Riera Ginjolers i el Rec d'En Forquilla. Platja oberta, urbana i de sorra molt fina i humida, d'aigües poc profundes. Zona de pesca: En els espigons de la Riera Ginjolers. En aquesta zona es podrà pescar amb canya (pesca marítim recreativa de costa) sense horari a partir de 20 metres fora de la zones abalisades. L'abalissament de les platges es realitza amb morts convencionals (sobre fons sorrenc).

Calendaris	Data d'inici	Data d'acabament	Riscos existents a la platja
amb caràcter general	01/03/2015	30/11/2015	<input checked="" type="checkbox"/> Risc de regressió de la platja
de salvament i vigilància (*)	01/06/2015	30/09/2015	<input type="checkbox"/> Risc geològic
d'abalissament de la platja (*)	01/04/2015	31/10/2015	<input type="checkbox"/> Risc Hidrològic

* Si no informeu les dates de salvament i vigilància i/o d'abalissament de la platja es considerarà que no existeixen aquests serveis a la platja.

Pesca nocturna	Hora d'inici	Hora d'acabament
Horari de pesca nocturna		

En cas que no s'indiqui l'horari, no s'autoritza la pesca.

Roses

Descripció de les platges

Platja o paratge on es volen portar a terme les activitats i ocupacions que es relacionen

Nova

Longitud	Superfície	Descripció i Observacions
387,00 ml	17.600,00 m ²	Situada al nucli urbà de Roses, entre l'espigó de la Riera Ginjolars i el Rec d'En Forquilla. Contigu a la platja trobem el Passeig Marítim. Platja oberta, urbana i de sorra fina i aigües poc profundes. Zona de pesca: En els espigons de la Riera Ginjolars. En aquesta zona es podrà pescar amb canya (pesca marítim recreativa de costa) sense horari a partir de 20 metres fora de la zones abalisades. L'abalissament de les platges es realitza amb morts convencionals (sobre fons sorrenc).

Calendaris	Data d'inici	Data d'acabament	Riscos existents a la platja
amb caràcter general	01/03/2015	30/11/2015	<input type="checkbox"/> Risc de regressió de la platja
de salvament i vigilància (*)	01/06/2015	30/09/2015	<input type="checkbox"/> Risc geològic
d'abalissament de la platja (*)	01/04/2015	31/10/2015	<input type="checkbox"/> Risc Hidrològic

* Si no informeu les dates de salvament i vigilància i/o d'abalissament de la platja es considerarà que no existeixen aquests serveis a la platja.

Pesca nocturna	Hora d'inici	Hora d'acabament
Horari de pesca nocturna		

En cas que no s'indiqui l'horari, no s'autoritza la pesca.

Platja o paratge on es volen portar a terme les activitats i ocupacions que es relacionen

Santa Margarida

Longitud	Superfície	Descripció i Observacions
581,00 ml	30.800,00 m ²	Platja que s'estén des del Salatar fins a la bocana de la marina residencial de Santa Margarida. És una platja llarga i ampla de sorra fina i aigües poc profundes. Contigu a la platja es troba el Passeig Marítim. En aquesta franja es podrà pescar amb canya des de la sorra entre les 21:00h i les 07:00h (pesca marítim recreativa de costa), sempre i quan no hi hagi usuaris a les platges. L'abalissament de les platges es realitza amb morts convencionals (sobre fons sorrenc).

Calendaris	Data d'inici	Data d'acabament	Riscos existents a la platja
amb caràcter general	01/03/2015	30/11/2015	<input type="checkbox"/> Risc de regressió de la platja
de salvament i vigilància (*)	01/06/2015	30/09/2015	<input type="checkbox"/> Risc geològic
d'abalissament de la platja (*)	01/04/2015	31/10/2015	<input type="checkbox"/> Risc Hidrològic

* Si no informeu les dates de salvament i vigilància i/o d'abalissament de la platja es considerarà que no existeixen aquests serveis a la platja.

Pesca nocturna	Hora d'inici	Hora d'acabament
Horari de pesca nocturna	21:00	07:00

En cas que no s'indiqui l'horari, no s'autoritza la pesca.

Roses

Fitxes de les activitats del Pla de distribució d'usos i serveis de temporada de les platges

Platja o paratge on es volen portar a terme les activitats i ocupacions que es relacionen

Cala Jòncols

Dades de l'activitat que s'hi vol fer i de l'espai que es vol ocupar

Canal d'entrada i sortida d'embarcacions		A	Fites	B	Inici temporada	Fi temporada
Codi d'activitat	Amb explotació comercial <input type="checkbox"/>				01-04-2015	31-10-2015
CA - 1						
Superfície total	3.500,00 m ²	Descripció / Observacions				
<input checked="" type="checkbox"/> Ocupa DPMT	3.500,00 m ²	Canal d'entrada i sortida d'embarcacions a motor, d'ús no privatiu. Inclou embarcacions de transport turístic de passatgers, i el servei de barqueig procedent del camp de boies de fondeig. Longitud=70m, Amplada=50m i Superfície=3500 m2				
<input type="checkbox"/> Ocupa ZSP						
<input type="checkbox"/> Té ubicació alternativa						
1 Instal·lacions		Unitats	Superfície m ²	Inici	Finalització	
Canal d'entrada i sortida d'embarcacions		1	3.500,00	01-04-15	31-10-15	

Canal d'entrada i sortida d'embarcacions		A	Fites	B	Inici temporada	Fi temporada
Codi d'activitat	Amb explotació comercial <input type="checkbox"/>				01-04-2015	31-10-2015
CA - 15						
Superfície total	2.000,00 m ²	Descripció / Observacions				
<input checked="" type="checkbox"/> Ocupa DPMT		Canal d'entrada i sortida d'embarcacions sense motor, d'ús privatiu, exclusiu per al servei LV-01 de lloguer d'embarcacions sense motor a rem (caiacs). Longitud=80m , amplada = 25 m i Superfície=2000 m2.				
<input type="checkbox"/> Ocupa ZSP						
<input type="checkbox"/> Té ubicació alternativa						
1 Instal·lacions		Unitats	Superfície m ²	Inici	Finalització	
Canal d'entrada i sortida d'embarcacions		1	2.000,00	01-04-15	31-10-15	

Camp de boies		A	Fites	B	Inici temporada	Fi temporada
Codi d'activitat	Amb explotació comercial <input checked="" type="checkbox"/>				01-04-2015	31-10-2015
CB - 1						
Superfície total	77.291,00 m ²	Descripció / Observacions				
<input checked="" type="checkbox"/> Ocupa DPMT	77.291,00 m ²	Camp de boies de fondeig, amb un nombre màxim de 34 boies. La posició final de cada boia es determinarà en funció de l'estat real del fons marí en el moment de la instal·lació dels ancoratges i de les mides de l'embarcació destinatària. La geo-referènciació de cada una de les boies consta en el document plànols. L'explotació del camp inclou el servei de barqueig fins a la platja i la gestió integral de les instal·lacions.				
<input type="checkbox"/> Ocupa ZSP						
<input type="checkbox"/> Té ubicació alternativa						
1 Instal·lacions		Unitats	Superfície m ²	Inici	Finalització	
Boia amb ancoratge de baix impacte		34	77.291,00	01-04-15	31-10-15	

Roses

Fitxes de les activitats del Pla de distribució d'usos i serveis de temporada de les platges

Platja o paratge on es volen portar a terme les activitats i ocupacions que es relacionen

Cala Jòncols

Dades de l'activitat que s'hi vol fer i de l'espai que es vol ocupar

Gandules		A	Fites	B	Inici temporada	Fi temporada
Codi d'activitat	Amb explotació comercial <input checked="" type="checkbox"/>				01-03-2015	30-11-2015
GA - 1		Descripció / Observacions				
Superfície total 40,00 m ²		20 gandules de 2m ² /ut. La ubicació no és fixa.				
<input checked="" type="checkbox"/> Ocupa DPMT	40,00 m ²					
<input type="checkbox"/> Ocupa ZSP	m ²					
<input type="checkbox"/> Té ubicació alternativa						
1 Instal·lacions		Unitats	Superfície m ²	Inici	Finalització	
Gandules		20	40,00	01-03-15	30-11-15	

Lloguer d'embarcacions sense motor		A	Fites	B	Inici temporada	Fi temporada
Codi d'activitat	Amb explotació comercial <input checked="" type="checkbox"/>				01-04-2015	31-10-2015
LV - 1		Descripció / Observacions				
Superfície total 10,00 m ²		5 kaiacs de 2m ² /ut				
<input checked="" type="checkbox"/> Ocupa DPMT	10,00 m ²					
<input type="checkbox"/> Ocupa ZSP	m ²					
<input type="checkbox"/> Té ubicació alternativa						
1 Instal·lacions		Unitats	Superfície m ²	Inici	Finalització	
Kaiacs		5	10,00	01-04-15	31-10-15	

Pantalà flotant		A	Fites	B	Inici temporada	Fi temporada
Codi d'activitat	Amb explotació comercial <input checked="" type="checkbox"/>				01-04-2015	31-10-2015
PF - 1		Descripció / Observacions				
Superfície total 24,00 m ²		Embarcador flotant desmuntable (de temporada). Vinculat al servei de barqueig del camp de boies de fondeig CB-01.				
<input checked="" type="checkbox"/> Ocupa DPMT	m ²					
<input type="checkbox"/> Ocupa ZSP	m ²					
<input type="checkbox"/> Té ubicació alternativa						
1 Instal·lacions		Unitats	Superfície m ²	Inici	Finalització	
Embarcador flotant		1	24,00	01-04-15	31-10-15	

Roses

Fitxes de les activitats del Pla de distribució d'usos i serveis de temporada de les platges

Platja o paratge on es volen portar a terme les activitats i ocupacions que es relacionen

Cala Jòncols

Dades de l'activitat que s'hi vol fer i de l'espai que es vol ocupar

Terrassa		A	Fites	B	Inici temporada	Fi temporada
Codi d'activitat	Amb explotació comercial <input checked="" type="checkbox"/>				01-03-2015	30-11-2015
TE - 1						
Superfície total	20,00 m ²	Descripció / Observacions				
<input checked="" type="checkbox"/> Ocupa DPMT	20,00 m ²	Terrassa amb taules, cadires i para-sols.				
<input type="checkbox"/> Ocupa ZSP	m ²	Vinculada a l'Hotel Cala Jòncols.				
<input type="checkbox"/> Té ubicació alternativa						
1 Instal·lacions		Unitats	Superfície m ²	Inici	Finalització	
Terrassa		1	20,00	01-03-15	30-11-15	

Tendals		A	Fites	B	Inici temporada	Fi temporada
Codi d'activitat	Amb explotació comercial <input checked="" type="checkbox"/>				01-04-2015	31-10-2015
TN - 1						
Superfície total	90,00 m ²	Descripció / Observacions				
<input checked="" type="checkbox"/> Ocupa DPMT	m ²	Para-sol metàl·lic. Protecció per zona de pícnic esporàdic amb preparació in-situ de menjars, relacionat amb el transport turístic de passatgers per via marítima. No es tracta de terrassa comercial ni guingueta.				
<input type="checkbox"/> Ocupa ZSP	m ²					
<input type="checkbox"/> Té ubicació alternativa						
1 Instal·lacions		Unitats	Superfície m ²	Inici	Finalització	
Para-sols		1	90,00	01-04-15	31-10-15	

Platja o paratge on es volen portar a terme les activitats i ocupacions que es relacionen

Cala Montjoi

Dades de l'activitat que s'hi vol fer i de l'espai que es vol ocupar

Canal d'entrada i sortida d'embarcacions		A	Fites	B	Inici temporada	Fi temporada
Codi d'activitat	Amb explotació comercial <input type="checkbox"/>				01-04-2015	31-10-2015
CA - 2						
Superfície total	4.250,00 m ²	Descripció / Observacions				
<input checked="" type="checkbox"/> Ocupa DPMT	4.250,00 m ²	Canal d'entrada i sortida d'embarcacions a motor, d'ús no privatiu. Inclou embarcacions de transport turístic de passatgers, i el servei de barqueig procedent del camp de boies de fondeig.				
<input type="checkbox"/> Ocupa ZSP	m ²	Longitud=85m, Amplada=50m i Superfície=4250 m2				
<input type="checkbox"/> Té ubicació alternativa						
1 Instal·lacions		Unitats	Superfície m ²	Inici	Finalització	
Canal d'entrada i sortida d'embarcacions		1	4.250,00	01-04-15	31-10-15	

Roses

Fitxes de les activitats del Pla de distribució d'usos i serveis de temporada de les platges

Platja o paratge on es volen portar a terme les activitats i ocupacions que es relacionen

Cala Montjoi

Dades de l'activitat que s'hi vol fer i de l'espai que es vol ocupar

Canal d'entrada i sortida d'embarcacions		A	Fites	B	Inici temporada	Fi temporada
					01-04-2015	31-10-2015
Codi d'activitat	Amb explotació comercial <input type="checkbox"/>	Descripció / Observacions				
CA - 11		Canal d'entrada i sortida d'embarcacions sense motor, d'ús privatiu, exclusiu per al servei LV-02, de lloguer d'embarcacions sense motor a rem (caiacs). Longitud=85m, Amplada=25m i Superfície=2.125 m ²				
Superfície total	2.125,00 m ²					
<input checked="" type="checkbox"/> Ocupa DPMT	2.125,00 m ²					
<input type="checkbox"/> Ocupa ZSP	m ²					
<input type="checkbox"/> Té ubicació alternativa						
1 Instal·lacions		Unitats	Superfície m ²	Inici	Finalització	
Canal d'entrada i sortida d'embarcacions		1	2.125,00	01-04-15	31-10-15	

Camp de boies		A	Fites	B	Inici temporada	Fi temporada
					01-04-2015	31-10-2015
Codi d'activitat	Amb explotació comercial <input checked="" type="checkbox"/>	Descripció / Observacions				
CB - 4		Camp de boies de fondeig, amb un nombre màxim de 72 boies. Aquesta unitat de gestió comprèn un màxim de 30 boies a Montjoi, 29 boies a cala Rostella i 13 boies a cala Murtra, si bé la gestió global i qualsevol barqueig es realitzarà des de l'embarcador de cala Montjoi. La posició final de cada boia es determinarà en funció de l'estat real del fons marí en el moment de la instal·lació dels ancoratges i de les mides de l'embarcació destinatària. La geo-referenciació de cada una de les boies consta en el document plànols. L'explotació del camp inclou el servei de barqueig fins a la platja i la gestió integral de les instal·lacions.				
Superfície total	91.683,00 m ²					
<input checked="" type="checkbox"/> Ocupa DPMT	91.683,00 m ²					
<input type="checkbox"/> Ocupa ZSP	m ²					
<input type="checkbox"/> Té ubicació alternativa						
3 Instal·lacions		Unitats	Superfície m ²	Inici	Finalització	
Boia amb ancoratge de baix impacte _ Montjoi		21	48.555,00	01-04-15	31-10-15	
Boia amb ancoratge de baix impacte _ Rostella		29	32.017,00	01-04-15	31-10-15	
Boia amb ancoratge de baix impacte _ Murtra		13	11.111,00	01-04-15	31-10-15	

Gandules		A	Fites	B	Inici temporada	Fi temporada
					01-03-2015	30-11-2015
Codi d'activitat	Amb explotació comercial <input checked="" type="checkbox"/>	Descripció / Observacions				
GA - 2		10 gandules de 2m ² /ut. La ubicació no és fixa.				
Superfície total	20,00 m ²					
<input checked="" type="checkbox"/> Ocupa DPMT	20,00 m ²					
<input type="checkbox"/> Ocupa ZSP	m ²					
<input type="checkbox"/> Té ubicació alternativa						
1 Instal·lacions		Unitats	Superfície m ²	Inici	Finalització	
Gandules		10	20,00	01-03-15	30-11-15	

Roses

Fitxes de les activitats del Pla de distribució d'usos i serveis de temporada de les platges

Platja o paratge on es volen portar a terme les activitats i ocupacions que es relacionen

Cala Montjoi

Dades de l'activitat que s'hi vol fer i de l'espai que es vol ocupar

Lloguer d'embarcacions sense motor

A Fites B

Inici temporada

Fi temporada

01-04-2015

31-10-2015

Codi d'activitat

LV - 2

Amb explotació comercial

Descripció / Observacions

10 kaiacs de 2m2/ut

Superfície total 20,00 m² Ocupa DPMT 20,00 m² Ocupa ZSP m² Té ubicació alternativa

1 Instal·lacions

Unitats

Superfície m²

Inici

Finalització

Kaiacs

10

20,00

01-04-15

31-10-15

Pantalà flotant

A Fites B

Inici temporada

Fi temporada

01-04-2015

31-10-2015

Codi d'activitat

PF - 3

Amb explotació comercial

Descripció / Observacions

Embarcador flotant desmuntable (de temporada).
Vinculat al servei de barqueig del camp de boies de fondeig CB-04.Superfície total 15,00 m² Ocupa DPMT 15,00 m² Ocupa ZSP m² Té ubicació alternativa

1 Instal·lacions

Unitats

Superfície m²

Inici

Finalització

Embarcador flotant

1

15,00

01-04-15

31-10-15

Papereres

A Fites B

Inici temporada

Fi temporada

01-03-2015

30-11-2015

Codi d'activitat

PS - 1

Amb explotació comercial

Descripció / Observacions

Papereres Cala Montjoi (4)

Superfície total m² Ocupa DPMT m² Ocupa ZSP m² Té ubicació alternativa

1 Instal·lacions

Unitats

Superfície m²

Inici

Finalització

Papereres

4

01-03-15

30-11-15

Roses

Fitxes de les activitats del Pla de distribució d'usos i serveis de temporada de les platges

Platja o paratge on es volen portar a terme les activitats i ocupacions que es relacionen

Cala Montjoi

Dades de l'activitat que s'hi vol fer i de l'espai que es vol ocupar

Terrassa		A	Fites	B	Inici temporada	Fi temporada
Codi d'activitat	Amb explotació comercial <input checked="" type="checkbox"/>				01-03-2015	30-11-2015
TE - 2						
Superfície total	30,00 m ²	Descripció / Observacions				
<input checked="" type="checkbox"/> Ocupa DPMT	30,00 m ²	Terrassa amb taules, cadires i para-sols. Vinculada a la Ciutat de Vacances de Cala Montjoi.				
<input type="checkbox"/> Ocupa ZSP	m ²					
<input type="checkbox"/> Té ubicació alternativa						
1 Instal·lacions		Unitats	Superfície m ²	Inici	Finalització	
Terrassa		1	30,00	01-03-15	30-11-15	

Platja o paratge on es volen portar a terme les activitats i ocupacions que es relacionen

Cala Pelosa

Dades de l'activitat que s'hi vol fer i de l'espai que es vol ocupar

Canal d'entrada i sortida d'embarcacions		A	Fites	B	Inici temporada	Fi temporada
Codi d'activitat	Amb explotació comercial <input type="checkbox"/>				01-04-2015	31-10-2015
CA - 10						
Superfície total	2.800,00 m ²	Descripció / Observacions				
<input checked="" type="checkbox"/> Ocupa DPMT	2.800,00 m ²	Canal d'entrada i sortida d'embarcacions a motor, d'ús no privatiu. Inclou el servei de barqueig procedent del camp de boies de fondeig.				
<input type="checkbox"/> Ocupa ZSP	m ²	Longitud=70m, Amplada=40m i Superfície=2.800 m ² .				
<input type="checkbox"/> Té ubicació alternativa						
1 Instal·lacions		Unitats	Superfície m ²	Inici	Finalització	
Canal d'entrada i sortida d'embarcacions			2.800,00	01-04-15	31-10-15	

Camp de boies

Camp de boies		A	Fites	B	Inici temporada	Fi temporada
Codi d'activitat	Amb explotació comercial <input checked="" type="checkbox"/>				01-04-2015	31-10-2015
CB - 2						
Superfície total	16.260,00 m ²	Descripció / Observacions				
<input checked="" type="checkbox"/> Ocupa DPMT	16.260,00 m ²	Camp de boies de fondeig, amb un nombre màxim d' 11 boies. La posició final de cada boia es determinarà en funció de l'estat real del fons marí en el moment de la instal·lació dels ancoratges i de les mides de l'embarcació destinatària. La geo-referènciació de cada una de les boies consta en el document plànols.				
<input type="checkbox"/> Ocupa ZSP	m ²	L'explotació del camp inclou el servei de barqueig fins a la platja i la gestió integral de les instal·lacions.				
<input type="checkbox"/> Té ubicació alternativa						
1 Instal·lacions		Unitats	Superfície m ²	Inici	Finalització	
Boia amb ancoratge de baix impacte		11	16.260,00	01-04-15	31-10-15	

Roses

Fitxes de les activitats del Pla de distribució d'usos i serveis de temporada de les platges

Platja o paratge on es volen portar a terme les activitats i ocupacions que es relacionen

Cala Pelosa

Dades de l'activitat que s'hi vol fer i de l'espai que es vol ocupar

Camp de boies

		A	Fites	B	Inici temporada	Fi temporada
					01-04-2015	31-10-2015
Codi d'activitat	Amb explotació comercial <input checked="" type="checkbox"/>	Descripció / Observacions				
CB - 3		Camp de boies de fondeig, amb un nombre màxim de 25 boies. La posició final de cada boia es determinarà en funció de l'estat real del fons marí en el moment de la instal·lació dels ancoratges i de les mides de l'embarcació destinatària. La geo-referènciació de cada una de les boies consta en el document plànols. L'explotació del camp inclou el servei de barqueig fins a la platja i la gestió integral de les instal·lacions.				
Superfície total	43.298,00 m ²					
<input checked="" type="checkbox"/> Ocupa DPMT	43.298,00 m ²					
<input type="checkbox"/> Ocupa ZSP	m ²					
<input type="checkbox"/> Té ubicació alternativa						

1 Instal·lacions

	Unitats	Superfície m ²	Inici	Finalització
Boia amb ancoratge de baix impacte	25	43.298,00	01-04-15	31-10-15

Pantalà flotant

		A	Fites	B	Inici temporada	Fi temporada
					01-04-2015	31-10-2015
Codi d'activitat	Amb explotació comercial <input checked="" type="checkbox"/>	Descripció / Observacions				
PF - 2		Embarcador flotant desmuntable (de temporada). Vinculat al servei de barqueig del camp de boies de fondeig CB-02 i 03				
Superfície total	13,00 m ²					
<input checked="" type="checkbox"/> Ocupa DPMT	13,00 m ²					
<input type="checkbox"/> Ocupa ZSP	m ²					
<input type="checkbox"/> Té ubicació alternativa						

1 Instal·lacions

	Unitats	Superfície m ²	Inici	Finalització
Embarcador flotant	1	13,00	01-04-15	31-10-15

Platja o paratge on es volen portar a terme les activitats i ocupacions que es relacionen

Canyelles Grosses (Almadrava)

Dades de l'activitat que s'hi vol fer i de l'espai que es vol ocupar

Canal d'entrada i sortida d'embarcacions

		A	Fites	B	Inici temporada	Fi temporada
					01-04-2015	31-10-2015
Codi d'activitat	Amb explotació comercial <input type="checkbox"/>	Descripció / Observacions				
CA - 3		Canal d'entrada i sortida d'embarcacions sense motor, d'ús privatiu, exclusiu per al servei LV-03 de lloguer d'embarcacions sense motor a rem (caiacs). Longitud=75 m , amplada = 20 m i Superfície=1.500 m2.				
Superfície total	1.500,00 m ²					
<input checked="" type="checkbox"/> Ocupa DPMT	1.500,00 m ²					
<input type="checkbox"/> Ocupa ZSP	m ²					
<input type="checkbox"/> Té ubicació alternativa						

1 Instal·lacions

	Unitats	Superfície m ²	Inici	Finalització
Canal d'entrada i sortida d'embarcacions	1	1.500,00	01-04-15	31-10-15

Roses

Fitxes de les activitats del Pla de distribució d'usos i serveis de temporada de les platges

Platja o paratge on es volen portar a terme les activitats i ocupacions que es relacionen

Canyelles Grosses (Almadrava)

Dades de l'activitat que s'hi vol fer i de l'espai que es vol ocupar

Canal d'entrada i sortida d'embarcacions		A	Fites	B	Inici temporada	Fi temporada
Codi d'activitat	Amb explotació comercial <input type="checkbox"/>				01-04-2015	31-10-2015
CA - 12						
Superfície total	3.375,00 m ²	Descripció / Observacions				
<input checked="" type="checkbox"/> Ocupa DPMT	3.375,00 m ²	Canal d'entrada i sortida d'embarcacions a motor, d'ús no privatiu. Inclou el servei de barqueig procedent del camp de boies de fondeig.				
<input type="checkbox"/> Ocupa ZSP		Longitud=75m, Amplada=45m i Superfície=3375m2.				
<input type="checkbox"/> Té ubicació alternativa						
1 Instal·lacions		Unitats	Superfície m ²	Inici	Finalització	
Canal d'entrada i sortida d'embarcacions		1	3.375,00	01-04-15	31-10-15	

Camp de boies		A	Fites	B	Inici temporada	Fi temporada
Codi d'activitat	Amb explotació comercial <input checked="" type="checkbox"/>				01-04-2015	31-10-2015
CB - 5						
Superfície total	50.694,00 m ²	Descripció / Observacions				
<input checked="" type="checkbox"/> Ocupa DPMT	50.694,00 m ²	Camp de boies de fondeig, amb un nombre màxim de 56 boies. La posició final de cada boia es determinarà en funció de l'estat real del fons marí en el moment de la instal·lació dels ancoratges i de les mides de l'embarcació destinatària. La geo-referènciació de cada una de les boies consta en el document plànols.				
<input type="checkbox"/> Ocupa ZSP		L'explotació del camp inclou el servei de barqueig fins a la platja i la gestió integral de les instal·lacions.				
<input type="checkbox"/> Té ubicació alternativa						
1 Instal·lacions		Unitats	Superfície m ²	Inici	Finalització	
Boies amb ancoratge de baix impacte		56	50.694,00	01-04-15	31-10-15	

Caseta de salvament		A	Fites	B	Inici temporada	Fi temporada
Codi d'activitat	Amb explotació comercial <input type="checkbox"/>				01-06-2015	30-09-2015
CS - 1						
Superfície total	15,00 m ²	Descripció / Observacions				
<input checked="" type="checkbox"/> Ocupa DPMT	15,00 m ²	Mòdul sanitari de salvament i socorrisme (sense ànim de lucre). Data d'inici i final del servei de vigilància i salvament de l'1 de juny fins al 30 de setembre.				
<input type="checkbox"/> Ocupa ZSP						
<input type="checkbox"/> Té ubicació alternativa						
1 Instal·lacions		Unitats	Superfície m ²	Inici	Finalització	
Caseta de salvament o primers auxilis		1	15,00	01-06-15	30-09-15	

Roses

Fitxes de les activitats del Pla de distribució d'usos i serveis de temporada de les platges

Platja o paratge on es volen portar a terme les activitats i ocupacions que es relacionen

Canyelles Grosses (Almadrava)

Dades de l'activitat que s'hi vol fer i de l'espai que es vol ocupar

Dutxes		A	Fites	B	Inici temporada	Fi temporada
Codi d'activitat	Amb explotació comercial <input type="checkbox"/>				01-03-2015	31-12-2015
DU - 1						
Superfície total <input type="text"/> m ² <input checked="" type="checkbox"/> Ocupa DPMT <input type="text"/> m ² <input type="checkbox"/> Ocupa ZSP <input type="text"/> m ² <input type="checkbox"/> Té ubicació alternativa		Descripció / Observacions Dutxes (2) i rentapeus (2) a la platja de l'Almadrava				
2 Instal·lacions		Unitats	Superfície m ²	Inici	Finalització	
Dutxes		2		01-03-15	31-12-15	
Rentapeus		2		01-03-15	31-12-15	

Gandules		A	Fites	B	Inici temporada	Fi temporada
Codi d'activitat	Amb explotació comercial <input checked="" type="checkbox"/>				01-03-2015	30-11-2015
GA - 3						
Superfície total 140,00 m ² <input checked="" type="checkbox"/> Ocupa DPMT 140,00 m ² <input type="checkbox"/> Ocupa ZSP <input type="text"/> m ² <input type="checkbox"/> Té ubicació alternativa		Descripció / Observacions 70 gandules de 2m2/ut. La ubicació no és fixa.				

Guingueta		A	Fites	B	Inici temporada	Fi temporada
Codi d'activitat	Amb explotació comercial <input checked="" type="checkbox"/>				01-03-2015	30-11-2015
GU - 1						
Superfície total 80,00 m ² <input checked="" type="checkbox"/> Ocupa DPMT 80,00 m ² <input type="checkbox"/> Ocupa ZSP <input type="text"/> m ² <input type="checkbox"/> Té ubicació alternativa		Descripció / Observacions Quiosc expendedor de begudes i gelats amb taules, cadires i parasols.				
2 Instal·lacions		Unitats	Superfície m ²	Inici	Finalització	
Bar		1	20,00	01-03-15	30-11-15	
Terrassa (amb paviment de fusta)		1	60,00	01-03-15	30-11-15	

Roses

Fitxes de les activitats del Pla de distribució d'usos i serveis de temporada de les platges

Platja o paratge on es volen portar a terme les activitats i ocupacions que es relacionen

Canyelles Grosses (Almadrava)

Dades de l'activitat que s'hi vol fer i de l'espai que es vol ocupar

Lloguer d'embarcacions sense motor

A Fites B

Inici temporada

Fi temporada

Codi d'activitat

LV - 3

Amb explotació comercial

Descripció / Observacions

15 caiacs de 2m2/ut

01-04-2015

31-10-2015

Superfície total 30,00 m² Ocupa DPMT 30,00 m² Ocupa ZSP m² Té ubicació alternativa

Pantalà flotant

A Fites B

Inici temporada

Fi temporada

Codi d'activitat

PF - 4

Amb explotació comercial

Descripció / Observacions

Embarcador flotant desmuntable (de temporada).
Vinculat al servei de barqueig del camp de boies de fondeig CB-05.

01-04-2015

31-10-2015

Superfície total 15,00 m² Ocupa DPMT 15,00 m² Ocupa ZSP m² Té ubicació alternativa

1 Instal·lacions

Unitats

Superfície m²

Inici

Finalització

Embarcador flotant desmuntable

1

15,00

01-04-15

31-10-15

Papereres

A Fites B

Inici temporada

Fi temporada

Codi d'activitat

PS - 2

Amb explotació comercial

Descripció / Observacions

Papereres platja de l'Almadrava (7)

01-03-2015

30-11-2015

Superfície total m² Ocupa DPMT m² Ocupa ZSP m² Té ubicació alternativa

1 Instal·lacions

Unitats

Superfície m²

Inici

Finalització

Papereres

7

01-03-15

30-11-15

Roses

Fitxes de les activitats del Pla de distribució d'usos i serveis de temporada de les platges

Platja o paratge on es volen portar a terme les activitats i ocupacions que es relacionen

Canyelles Grosses (Almadrava)

Dades de l'activitat que s'hi vol fer i de l'espai que es vol ocupar

Rampa d'accés per persones amb mobilitat reduïd		A	Fites	B	Inici temporada	Fi temporada
Codi d'activitat	Amb explotació comercial <input type="checkbox"/>				01-04-2015	30-11-2015
RA - 1						
Superfície total	33,00 m ²	Descripció / Observacions Passera de fusta.				
<input checked="" type="checkbox"/> Ocupa DPMT						
<input type="checkbox"/> Ocupa ZSP						
<input type="checkbox"/> Té ubicació alternativa						
1 Instal·lacions		Unitats	Superfície m ²	Inici	Finalització	
Passeres		1	33,00	01-04-15	30-11-15	

Terrassa		A	Fites	B	Inici temporada	Fi temporada
Codi d'activitat	Amb explotació comercial <input checked="" type="checkbox"/>				01-03-2015	30-11-2015
TE - 3						
Superfície total	120,00 m ²	Descripció / Observacions Terrassa amb taules, cadires i para-sols. Vinculada a l'activitat de restaurant -bar "La Gaviota".				
<input checked="" type="checkbox"/> Ocupa DPMT	120,00 m ²					
<input type="checkbox"/> Ocupa ZSP						
<input type="checkbox"/> Té ubicació alternativa						

Terrassa		A	Fites	B	Inici temporada	Fi temporada
Codi d'activitat	Amb explotació comercial <input checked="" type="checkbox"/>				01-03-2015	30-11-2015
TE - 7						
Superfície total	150,00 m ²	Descripció / Observacions Terrassa amb taules i cadires. Vinculada al Restaurant El Mirador				
<input checked="" type="checkbox"/> Ocupa DPMT	150,00 m ²					
<input type="checkbox"/> Ocupa ZSP						
<input type="checkbox"/> Té ubicació alternativa						

Roses

Fitxes de les activitats del Pla de distribució d'usos i serveis de temporada de les platges

Platja o paratge on es volen portar a terme les activitats i ocupacions que es relacionen

Canyelles Grosses (Almadrava)

Dades de l'activitat que s'hi vol fer i de l'espai que es vol ocupar

Torre de vigilància		A	Fites	B	Inici temporada	Fi temporada
Codi d'activitat	Amb explotació comercial <input type="checkbox"/>				01-03-2015	31-12-2015
TO - 1						
Superfície total	3,00 m ²	Descripció / Observacions Torre de vigilància del servei de socorrisme.				
<input checked="" type="checkbox"/> Ocupa DPMT	3,00 m ²					
<input type="checkbox"/> Ocupa ZSP	m ²					
<input type="checkbox"/> Té ubicació alternativa						

Platja o paratge on es volen portar a terme les activitats i ocupacions que es relacionen

Canyelles Petites

Dades de l'activitat que s'hi vol fer i de l'espai que es vol ocupar

Canal d'entrada i sortida d'embarcacions		A	Fites	B	Inici temporada	Fi temporada
Codi d'activitat	Amb explotació comercial <input type="checkbox"/>				01-04-2015	31-10-2015
CA - 4						
Superfície total	1.875,00 m ²	Descripció / Observacions Canal d'entrada i sortida d'embarcacions sense motor, d'ús privatiu, exclusiu per al servei LV-04 de lloguer d'embarcacions sense motor a rem (caiacs). Longitud=75 m , amplada = 25 m i Superfície=1.875,00 m2.				
<input checked="" type="checkbox"/> Ocupa DPMT	1.875,00 m ²					
<input type="checkbox"/> Ocupa ZSP	m ²					
<input type="checkbox"/> Té ubicació alternativa						

1 Instal·lacions

	Unitats	Superfície m ²	Inici	Finalització
Canal d'entrada i sortida d'embarcacions	1	1.875,00	01-04-15	31-10-15

Canal d'entrada i sortida d'embarcacions		A	Fites	B	Inici temporada	Fi temporada
Codi d'activitat	Amb explotació comercial <input type="checkbox"/>				01-04-2015	31-10-2015
CA - 13						
Superfície total	3.000,00 m ²	Descripció / Observacions Canal d'entrada i sortida d'embarcacions a motor, d'ús no privatiu. Inclou el servei de barqueig procedent del camp de boies de fondeig. Longitud=75m, Amplada=40m i Superfície=3000m2.				
<input checked="" type="checkbox"/> Ocupa DPMT	3.000,00 m ²					
<input type="checkbox"/> Ocupa ZSP	m ²					
<input type="checkbox"/> Té ubicació alternativa						

1 Instal·lacions

	Unitats	Superfície m ²	Inici	Finalització
Canal d'entrada i sortida d'embarcacions	1	3.000,00	01-04-15	31-10-15

Roses

Fitxes de les activitats del Pla de distribució d'usos i serveis de temporada de les platges

Platja o paratge on es volen portar a terme les activitats i ocupacions que es relacionen

Canyelles Petites

Dades de l'activitat que s'hi vol fer i de l'espai que es vol ocupar

Camp de boies

A	Fites	B	Inici temporada	Fi temporada
			01-04-2015	31-10-2015

Codi d'activitat **CB** - **6** Amb explotació comercial

Descripció / Observacions

Camp de boies de fondeig, amb un nombre màxim de 58 boies (36 a Canyelles Petites i 22 a Bonifaci). La posició final de cada boia es determinarà en funció de l'estat real del fons marí en el moment de la instal·lació dels ancoratges i de les mides de l'embarcació destinatària. La geo-referènciació de cada una de les boies consta en el document plànols. L'explotació del camp inclou el servei de barqueig fins a la platja i la gestió integral de les instal·lacions.

Superfície total	56.638,00 m ²
<input checked="" type="checkbox"/> Ocupa DPMT	56.638,00 m ²
<input type="checkbox"/> Ocupa ZSP	m ²
<input type="checkbox"/> Té ubicació alternativa	

1 Instal·lacions

	Unitats	Superfície m ²	Inici	Finalització
Boia amb ancoratge de baix impacte	80	56.638,00	01-04-15	31-10-15

Caseta de salvament

A	Fites	B	Inici temporada	Fi temporada
			01-06-2015	30-09-2015

Codi d'activitat **CS** - **2** Amb explotació comercial

Descripció / Observacions

Mòdul sanitari de salvament i socorrisme de les platges (sense ànim de lucre). Data d'inici i final del servei de vigilància i salvament de l'1 de juny fins al 30 de setembre.

Superfície total	15,00 m ²
<input checked="" type="checkbox"/> Ocupa DPMT	15,00 m ²
<input type="checkbox"/> Ocupa ZSP	m ²
<input type="checkbox"/> Té ubicació alternativa	

1 Instal·lacions

	Unitats	Superfície m ²	Inici	Finalització
Caseta de salvament o primers auxilis	1	15,00	01-06-15	30-09-15

Dutxes

A	Fites	B	Inici temporada	Fi temporada
			01-03-2015	31-12-2015

Codi d'activitat **DU** - **2** Amb explotació comercial

Descripció / Observacions

Dutxes (1) i rentapeus (2) a la platja de Canyelles Petites

Superfície total	m ²
<input checked="" type="checkbox"/> Ocupa DPMT	m ²
<input type="checkbox"/> Ocupa ZSP	m ²
<input type="checkbox"/> Té ubicació alternativa	

2 Instal·lacions

	Unitats	Superfície m ²	Inici	Finalització
Dutxes	1		01-03-15	31-12-15
Rentapeus	2		01-03-15	31-12-15

Roses

Fitxes de les activitats del Pla de distribució d'usos i serveis de temporada de les platges

Platja o paratge on es volen portar a terme les activitats i ocupacions que es relacionen

Canyelles Petites

Dades de l'activitat que s'hi vol fer i de l'espai que es vol ocupar

Gandules		A	Fites	B	Inici temporada	Fi temporada
Codi d'activitat	Amb explotació comercial <input checked="" type="checkbox"/>				01-03-2015	30-11-2015
GA - 5						
Superfície total	200,00 m ²	Descripció / Observacions 100 gandules de 2m2/ut . La ubicació no és fixa.				
<input checked="" type="checkbox"/> Ocupa DPMT	200,00 m ²					
<input type="checkbox"/> Ocupa ZSP	m ²					
<input type="checkbox"/> Té ubicació alternativa						
1 Instal·lacions		Unitats	Superfície m ²	Inici	Finalització	
Gandules		100	200,00	01-03-15	30-11-15	

Lloguer d'embarcacions sense motor		A	Fites	B	Inici temporada	Fi temporada
Codi d'activitat	Amb explotació comercial <input checked="" type="checkbox"/>				01-04-2015	31-10-2015
LV - 4						
Superfície total	39,00 m ²	Descripció / Observacions 6 patins de 6,5 m2/ut.				
<input checked="" type="checkbox"/> Ocupa DPMT	39,00 m ²					
<input type="checkbox"/> Ocupa ZSP	m ²					
<input type="checkbox"/> Té ubicació alternativa						
1 Instal·lacions		Unitats	Superfície m ²	Inici	Finalització	
Patins		6	39,00	01-04-15	31-10-15	

Pantalà flotant		A	Fites	B	Inici temporada	Fi temporada
Codi d'activitat	Amb explotació comercial <input checked="" type="checkbox"/>				01-04-2015	31-10-2015
PF - 6						
Superfície total	15,00 m ²	Descripció / Observacions Embarcador flotant desmuntable (de temporada). Vinculat al servei de barqueig del camp de boies de fondeig CB-06.				
<input checked="" type="checkbox"/> Ocupa DPMT	15,00 m ²					
<input type="checkbox"/> Ocupa ZSP	m ²					
<input type="checkbox"/> Té ubicació alternativa						
1 Instal·lacions		Unitats	Superfície m ²	Inici	Finalització	
Embarcador flotant desmuntable		1	15,00	01-04-15	31-10-15	

Roses

Fitxes de les activitats del Pla de distribució d'usos i serveis de temporada de les platges

Platja o paratge on es volen portar a terme les activitats i ocupacions que es relacionen

Canyelles Petites

Dades de l'activitat que s'hi vol fer i de l'espai que es vol ocupar

Papereres		A	Fites	B	Inici temporada	Fi temporada
Codi d'activitat	Amb explotació comercial <input type="checkbox"/>				01-03-2015	30-11-2015
PS - 3						
Superfície total <input type="text"/> m ² <input checked="" type="checkbox"/> Ocupa DPMT <input type="text"/> m ² <input type="checkbox"/> Ocupa ZSP <input type="text"/> m ² <input type="checkbox"/> Té ubicació alternativa		Descripció / Observacions Papereres platja de Canyelles (4)				
1 Instal·lacions		Unitats	Superfície m ²	Inici	Finalització	
Papereres		4		01-03-15	30-11-15	

Rampa d'accés per persones amb mobilitat reduïda		A	Fites	B	Inici temporada	Fi temporada
Codi d'activitat	Amb explotació comercial <input type="checkbox"/>				01-03-2015	30-11-2015
RA - 2						
Superfície total <input type="text"/> 10,50 m ² <input checked="" type="checkbox"/> Ocupa DPMT <input type="text"/> m ² <input type="checkbox"/> Ocupa ZSP <input type="text"/> m ² <input type="checkbox"/> Té ubicació alternativa		Descripció / Observacions Passera de fusta.				
1 Instal·lacions		Unitats	Superfície m ²	Inici	Finalització	
Passeres		1	10,50	01-03-15	30-11-15	

Terrassa		A	Fites	B	Inici temporada	Fi temporada
Codi d'activitat	Amb explotació comercial <input checked="" type="checkbox"/>				01-03-2015	30-11-2015
TE - 4						
Superfície total <input type="text"/> 100,00 m ² <input checked="" type="checkbox"/> Ocupa DPMT <input type="text"/> 100,00 m ² <input type="checkbox"/> Ocupa ZSP <input type="text"/> m ² <input type="checkbox"/> Té ubicació alternativa		Descripció / Observacions Terrassa amb taules, cadires i tendals. Vinculada a l'Hotel Canyelles Platja.				
1 Instal·lacions		Unitats	Superfície m ²	Inici	Finalització	
Terrassa		1	100,00	01-03-15	30-11-15	

Roses

Fitxes de les activitats del Pla de distribució d'usos i serveis de temporada de les platges

Platja o paratge on es volen portar a terme les activitats i ocupacions que es relacionen

Canyelles Petites

Dades de l'activitat que s'hi vol fer i de l'espai que es vol ocupar

Terrassa		A	Fites	B	Inici temporada	Fi temporada
Codi d'activitat	Amb explotació comercial <input checked="" type="checkbox"/>				01-03-2015	30-11-2015
TE - 5						
Superfície total	100,00 m ²	Descripció / Observacions Terrassa amb taules, cadires i tendals. Vinculada al Restaurant Canyelles SL.				
<input checked="" type="checkbox"/> Ocupa DPMT	100,00 m ²					
<input type="checkbox"/> Ocupa ZSP	m ²					
<input type="checkbox"/> Té ubicació alternativa						
1 Instal·lacions		Unitats	Superfície m ²	Inici	Finalització	
Terrassa		1	100,00	01-03-15	30-11-15	

Terrassa		A	Fites	B	Inici temporada	Fi temporada
Codi d'activitat	Amb explotació comercial <input checked="" type="checkbox"/>				01-03-2015	30-11-2015
TE - 6						
Superfície total	80,00 m ²	Descripció / Observacions Terrassa amb parasols, vinculada al restaurant Neptuno.				
<input checked="" type="checkbox"/> Ocupa DPMT	80,00 m ²					
<input type="checkbox"/> Ocupa ZSP	m ²					
<input type="checkbox"/> Té ubicació alternativa						
1 Instal·lacions		Unitats	Superfície m ²	Inici	Finalització	
Terrassa		1	80,00	01-03-15	30-11-15	

Terrassa		A	Fites	B	Inici temporada	Fi temporada
Codi d'activitat	Amb explotació comercial <input checked="" type="checkbox"/>				01-03-2015	30-11-2015
TE - 22						
Superfície total	100,00 m ²	Descripció / Observacions Terrassa amb taules, cadires i tendals. Vinculada al bar la Gua Gua.				
<input checked="" type="checkbox"/> Ocupa DPMT	100,00 m ²					
<input type="checkbox"/> Ocupa ZSP	m ²					
<input type="checkbox"/> Té ubicació alternativa						
1 Instal·lacions		Unitats	Superfície m ²	Inici	Finalització	
Terrassa (amb paviment de fusta)		1	100,00	01-03-15	30-11-15	

Roses

Fitxes de les activitats del Pla de distribució d'usos i serveis de temporada de les platges

Platja o paratge on es volen portar a terme les activitats i ocupacions que es relacionen

Canyelles Petites

Dades de l'activitat que s'hi vol fer i de l'espai que es vol ocupar

Torre de vigilància		A	Fites	B	Inici temporada	Fi temporada
Codi d'activitat	Amb explotació comercial <input type="checkbox"/>				01-03-2015	31-12-2015
TO - 2		Descripció / Observacions				
Superfície total 3,00 m²		Torre de vigilància del servei de socorrisme.				
<input checked="" type="checkbox"/> Ocupa DPMT	3,00 m²					
<input type="checkbox"/> Ocupa ZSP	m²					
<input type="checkbox"/> Té ubicació alternativa						
1 Instal·lacions		Unitats	Superfície m ²	Inici	Finalització	
Torre de vigilància		1	3,00	01-03-15	31-12-15	

Platja o paratge on es volen portar a terme les activitats i ocupacions que es relacionen

El Bonifaci

Dades de l'activitat que s'hi vol fer i de l'espai que es vol ocupar

Canal d'entrada i sortida d'embarcacions		A	Fites	B	Inici temporada	Fi temporada
Codi d'activitat	Amb explotació comercial <input type="checkbox"/>				01-04-2015	31-10-2015
CA - 16		Descripció / Observacions				
Superfície total 1.600,00 m²		Canal d'entrada i sortida d'embarcacions a motor, d'ús no privatiu. Inclou el servei de barqueig procedent del camp de boies de fondeig. Longitud=40 m Amplada=40m Superfície=1600 m2				
<input checked="" type="checkbox"/> Ocupa DPMT	1.600,00 m²					
<input type="checkbox"/> Ocupa ZSP	m²					
<input type="checkbox"/> Té ubicació alternativa						
1 Instal·lacions		Unitats	Superfície m ²	Inici	Finalització	
Canal d'entrada i sortida d'embarcacions		1	1.600,00	01-04-15	31-10-15	

Gandules

Gandules		A	Fites	B	Inici temporada	Fi temporada
Codi d'activitat	Amb explotació comercial <input checked="" type="checkbox"/>				01-03-2015	30-11-2015
GA - 4		Descripció / Observacions				
Superfície total 24,00 m²		12 gandules de 2m2/ut.				
<input checked="" type="checkbox"/> Ocupa DPMT	24,00 m²					
<input type="checkbox"/> Ocupa ZSP	m²					
<input type="checkbox"/> Té ubicació alternativa						
1 Instal·lacions		Unitats	Superfície m ²	Inici	Finalització	
Gandules		12	24,00	01-03-15	30-11-15	

Roses

Fitxes de les activitats del Pla de distribució d'usos i serveis de temporada de les platges

Platja o paratge on es volen portar a terme les activitats i ocupacions que es relacionen

El Bonifaci

Dades de l'activitat que s'hi vol fer i de l'espai que es vol ocupar

Guingueta		A	Fites	B	Inici temporada	Fi temporada
Codi d'activitat	Amb explotació comercial <input checked="" type="checkbox"/>				01-03-2015	30-11-2015
GU - 2						
Superfície total	120,00 m ²	Descripció / Observacions Quiosc expenedor de begudes i gelats, amb taules, cadires i parasols. Vinculada a l'Hotel Vistabella Canyelles.				
<input checked="" type="checkbox"/> Ocupa DPMT	120,00 m ²					
<input type="checkbox"/> Ocupa ZSP	m ²					
<input type="checkbox"/> Té ubicació alternativa						
2 Instal·lacions		Unitats	Superfície m ²	Inici	Finalització	
Bar		1	20,00	01-03-15	30-11-15	
Terrassa		1	100,00	01-03-15	30-11-15	

Pantalà flotant		A	Fites	B	Inici temporada	Fi temporada
Codi d'activitat	Amb explotació comercial <input checked="" type="checkbox"/>				01-04-2015	31-10-2015
PF - 5						
Superfície total	52,50 m ²	Descripció / Observacions Pantalà flotant desmuntable, per a l'embarcament i desembarcament de persones, en relació amb el camp de boies proper (CB-6), i amb amarradors per a l'amarratge de curta durada d'embarcacions de petita eslora. Amb una superfície de 52,5 m ² (passera de 6 m de longitud per 0,7 m d'ample i pantalà de 24 m de longitud per 2 m d'ample). Vinculació H. Vistabella. S'adjunta document tècnic annex tècnic annex en relació amb la solidesa i seguretat de la instal·lació.				
<input checked="" type="checkbox"/> Ocupa DPMT	52,50 m ²					
<input type="checkbox"/> Ocupa ZSP	m ²					
<input type="checkbox"/> Té ubicació alternativa						
1 Instal·lacions		Unitats	Superfície m ²	Inici	Finalització	
Pantalà flotants		1	52,50	01-04-15	31-10-15	

Platja o paratge on es volen portar a terme les activitats i ocupacions que es relacionen

El Rastrell

Dades de l'activitat que s'hi vol fer i de l'espai que es vol ocupar

Altres explotacions comercials		A	Fites	B	Inici temporada	Fi temporada
Codi d'activitat	Amb explotació comercial <input checked="" type="checkbox"/>				01-03-2015	30-11-2015
AC - 8						
Superfície total	3,00 m ²	Descripció / Observacions Ús comercial, venda de productes tipus roba, complements, bijuteria i altres objectes destinats al turisme.				
<input checked="" type="checkbox"/> Ocupa DPMT	3,00 m ²					
<input type="checkbox"/> Ocupa ZSP	m ²					
<input type="checkbox"/> Té ubicació alternativa						

Roses

Fitxes de les activitats del Pla de distribució d'usos i serveis de temporada de les platges

Platja o paratge on es volen portar a terme les activitats i ocupacions que es relacionen

El Rastrell

Dades de l'activitat que s'hi vol fer i de l'espai que es vol ocupar

Altres explotacions comercials

Codi d'activitat	Amb explotació comercial	Descripció / Observacions	A	Fites	B	Inici temporada	Fi temporada
AC - 9	<input checked="" type="checkbox"/>	Ús comercial, venda de productes tipus roba, complements, bijuteria i altres objectes destinats al turisme.				01-03-2015	30-11-2015
Superfície total	8,00 m ²						
<input checked="" type="checkbox"/> Ocupa DPMT	8,00 m ²						
<input type="checkbox"/> Ocupa ZSP	m ²						
<input type="checkbox"/> Té ubicació alternativa							

Canal d'entrada i sortida d'embarcacions

Codi d'activitat	Amb explotació comercial	Descripció / Observacions	A	Fites	B	Inici temporada	Fi temporada
CA - 9	<input type="checkbox"/>	Canal d'entrada i sortida d'embarcacions a vela autoritzades (ús privatiu). Vinculat a l'ocupació EN-01				01-04-2015	31-10-2015
Superfície total	6.500,00 m ²						
<input checked="" type="checkbox"/> Ocupa DPMT	6.500,00 m ²						
<input type="checkbox"/> Ocupa ZSP	m ²						
<input type="checkbox"/> Té ubicació alternativa							

1 Instal·lacions

Unitats	Superfície m ²	Inici	Finalització
1	6.500,00	01-04-15	31-10-15

Camp d'esports

Codi d'activitat	Amb explotació comercial	Descripció / Observacions	A	Fites	B	Inici temporada	Fi temporada
CE - 2	<input type="checkbox"/>	Zona lúdico - esportiva amb porteries de futbol, xarxes i grades de petit format en ocasions puntuals (sense ànim de lucre).				01-03-2015	31-12-2015
Superfície total	3.300,00 m ²						
<input checked="" type="checkbox"/> Ocupa DPMT	m ²						
<input type="checkbox"/> Ocupa ZSP	m ²						
<input type="checkbox"/> Té ubicació alternativa							

1 Instal·lacions

Unitats	Superfície m ²	Inici	Finalització
1	3.300,00	01-03-15	31-12-15

Roses

Fitxes de les activitats del Pla de distribució d'usos i serveis de temporada de les platges

Platja o paratge on es volen portar a terme les activitats i ocupacions que es relacionen

El Rastrell

Dades de l'activitat que s'hi vol fer i de l'espai que es vol ocupar

Caseta de salvament		A	Fites	B	Inici temporada	Fi temporada
Codi d'activitat	Amb explotació comercial <input type="checkbox"/>				01-06-2015	30-09-2015
CS - 4						
Superfície total	15,00 m ²	Descripció / Observacions Mòdul sanitari de salvament i socorrisme de les platges (sense ànim de lucre). Data d'inici i final del servei de vigilància i salvament de l'1 de juny fins al 30 de setembre.				
<input checked="" type="checkbox"/> Ocupa DPMT	15,00 m ²					
<input type="checkbox"/> Ocupa ZSP	m ²					
<input type="checkbox"/> Té ubicació alternativa						
1 Instal·lacions		Unitats	Superfície m ²	Inici	Finalització	
Caseta de salvament o primers auxilis		1	15,00	01-06-15	30-09-15	

Caseta de salvament		A	Fites	B	Inici temporada	Fi temporada
Codi d'activitat	Amb explotació comercial <input type="checkbox"/>				01-06-2015	30-09-2015
CS - 7						
Superfície total	30,00 m ²	Descripció / Observacions Mòdul de salvament i socorrisme. Data d'inici i final del servei de vigilància i salvament de l'1 de juny fins al 30 de setembre.				
<input checked="" type="checkbox"/> Ocupa DPMT	30,00 m ²					
<input type="checkbox"/> Ocupa ZSP	m ²					
<input type="checkbox"/> Té ubicació alternativa						
1 Instal·lacions		Unitats	Superfície m ²	Inici	Finalització	
Caseta de salvament o primers auxilis		1	30,00	01-06-15	30-09-15	

Dutxes		A	Fites	B	Inici temporada	Fi temporada
Codi d'activitat	Amb explotació comercial <input type="checkbox"/>				01-03-2015	31-12-2015
DU - 6						
Superfície total	m ²	Descripció / Observacions Dutxes (2) i rentapeus (7) a la platja del Rastrell.				
<input checked="" type="checkbox"/> Ocupa DPMT	m ²					
<input type="checkbox"/> Ocupa ZSP	m ²					
<input type="checkbox"/> Té ubicació alternativa						
2 Instal·lacions		Unitats	Superfície m ²	Inici	Finalització	
Dutxes		2		01-03-15	31-12-15	
Rentapeus		7		01-03-15	31-12-15	

Roses

Fitxes de les activitats del Pla de distribució d'usos i serveis de temporada de les platges

Platja o paratge on es volen portar a terme les activitats i ocupacions que es relacionen

El Rastrell

Dades de l'activitat que s'hi vol fer i de l'espai que es vol ocupar

Escola nàutica

A	Fites	B	Inici temporada	Fi temporada
			01-04-2015	31-10-2015

Codi d'activitat

EN - 1

Amb explotació comercial

Descripció / Observacions

Escola d'esports nàutics a vela (Windsurf).

Superfície total 80,00 m² Ocupa DPMT 80,00 m² Ocupa ZSP m² Té ubicació alternativa

1 Instal·lacions

Unitats	Superfície m ²	Inici	Finalització
1	80,00	01-04-15	31-10-15

Gandules

A	Fites	B	Inici temporada	Fi temporada
			01-03-2015	30-11-2015

Codi d'activitat

GA - 13

Amb explotació comercial

Descripció / Observacions

25 gandules de 2m²/ut. La ubicació no és fixa.Superfície total 50,00 m² Ocupa DPMT 50,00 m² Ocupa ZSP m² Té ubicació alternativa

1 Instal·lacions

Unitats	Superfície m ²	Inici	Finalització
25	50,00	01-03-15	30-11-15

Gandules

A	Fites	B	Inici temporada	Fi temporada
			01-03-2015	30-11-2015

Codi d'activitat

GA - 14

Amb explotació comercial

Descripció / Observacions

30 gandules de 2m²/ut. La ubicació no és fixa.Superfície total 60,00 m² Ocupa DPMT 60,00 m² Ocupa ZSP m² Té ubicació alternativa

1 Instal·lacions

Unitats	Superfície m ²	Inici	Finalització
30	60,00	01-03-15	30-11-15

Roses

Fitxes de les activitats del Pla de distribució d'usos i serveis de temporada de les platges

Platja o paratge on es volen portar a terme les activitats i ocupacions que es relacionen

El Rastrell

Dades de l'activitat que s'hi vol fer i de l'espai que es vol ocupar

Gandules		A	Fites	B	Inici temporada	Fi temporada
Codi d'activitat	Amb explotació comercial <input checked="" type="checkbox"/>				01-03-2015	30-11-2015
GA - 15						
Superfície total	560,00 m ²	Descripció / Observacions 100 gandules de 2m ² /ut (200m ²) i zona infantil. La ubicació no és fixa.				
<input checked="" type="checkbox"/> Ocupa DPMT	560,00 m ²					
<input type="checkbox"/> Ocupa ZSP	m ²					
<input type="checkbox"/> Té ubicació alternativa						
1 Instal·lacions		Unitats	Superfície m ²	Inici	Finalització	
Gandules		100	200,00	01-03-15	30-11-15	

Gandules		A	Fites	B	Inici temporada	Fi temporada
Codi d'activitat	Amb explotació comercial <input checked="" type="checkbox"/>				01-03-2015	30-11-2015
GA - 16						
Superfície total	200,00 m ²	Descripció / Observacions 95 gandules de 2m ² /ut (190m ²), la ubicació no és fixa i àmbit amb caseta per a tovalloles.				
<input checked="" type="checkbox"/> Ocupa DPMT	200,00 m ²					
<input type="checkbox"/> Ocupa ZSP	m ²					
<input type="checkbox"/> Té ubicació alternativa						
2 Instal·lacions		Unitats	Superfície m ²	Inici	Finalització	
Gandules		95	190,00	01-03-15	30-11-15	
Caseta tovalloles		1	10,00	01-03-15	30-11-15	

Gandules		A	Fites	B	Inici temporada	Fi temporada
Codi d'activitat	Amb explotació comercial <input checked="" type="checkbox"/>				01-03-2015	30-11-2015
GA - 17						
Superfície total	60,00 m ²	Descripció / Observacions 30 gandules de 2m ² /ut. La ubicació no és fixa.				
<input checked="" type="checkbox"/> Ocupa DPMT	60,00 m ²					
<input type="checkbox"/> Ocupa ZSP	m ²					
<input type="checkbox"/> Té ubicació alternativa						
1 Instal·lacions		Unitats	Superfície m ²	Inici	Finalització	
Gandules		30	60,00	01-03-15	30-11-15	

Roses

Fitxes de les activitats del Pla de distribució d'usos i serveis de temporada de les platges

Platja o paratge on es volen portar a terme les activitats i ocupacions que es relacionen

El Rastrell

Dades de l'activitat que s'hi vol fer i de l'espai que es vol ocupar

Gandules		A	Fites	B	Inici temporada	Fi temporada
Codi d'activitat	Amb explotació comercial <input checked="" type="checkbox"/>				01-03-2015	30-11-2015
GA - 18						
Superfície total	50,00 m ²	Descripció / Observacions				
<input checked="" type="checkbox"/> Ocupa DPMT	50,00 m ²	25 gandules de 2m ² /ut. La ubicació no és fixa.				
<input type="checkbox"/> Ocupa ZSP	m ²					
<input type="checkbox"/> Té ubicació alternativa						
1 Instal·lacions		Unitats	Superfície m ²	Inici	Finalització	
Gandules		25	50,00	01-03-15	30-11-15	

Guingueta		A	Fites	B	Inici temporada	Fi temporada
Codi d'activitat	Amb explotació comercial <input checked="" type="checkbox"/>				01-03-2015	30-11-2015
GU - 4						
Superfície total	100,00 m ²	Descripció / Observacions				
<input checked="" type="checkbox"/> Ocupa DPMT	100,00 m ²	Quiosc expenedor de begudes i gelats amb taules, cadires i para-sols				
<input type="checkbox"/> Ocupa ZSP	m ²					
<input type="checkbox"/> Té ubicació alternativa						
2 Instal·lacions		Unitats	Superfície m ²	Inici	Finalització	
Bar		1	20,00	01-03-15	30-11-15	
Terrassa		1	80,00	01-03-15	30-11-15	

Guingueta		A	Fites	B	Inici temporada	Fi temporada
Codi d'activitat	Amb explotació comercial <input checked="" type="checkbox"/>				01-03-2015	30-11-2015
GU - 10						
Superfície total	4,00 m ²	Descripció / Observacions				
<input checked="" type="checkbox"/> Ocupa DPMT	4,00 m ²	Quiosc per a la venda de tiquets				
<input type="checkbox"/> Ocupa ZSP	m ²					
<input type="checkbox"/> Té ubicació alternativa						
1 Instal·lacions		Unitats	Superfície m ²	Inici	Finalització	
Venda de tiquets		1	4,00	01-03-15	30-11-15	

Roses

Fitxes de les activitats del Pla de distribució d'usos i serveis de temporada de les platges

Platja o paratge on es volen portar a terme les activitats i ocupacions que es relacionen

El Rastrell

Dades de l'activitat que s'hi vol fer i de l'espai que es vol ocupar

Guingueta		A	Fites	B	Inici temporada	Fi temporada
Codi d'activitat	Amb explotació comercial <input checked="" type="checkbox"/>				01-03-2015	30-11-2015
GU - 12						
Superfície total	4,00 m ²	Descripció / Observacions Quiosc per a la venda de tiquets				
<input checked="" type="checkbox"/> Ocupa DPMT	4,00 m ²					
<input type="checkbox"/> Ocupa ZSP	m ²					
<input type="checkbox"/> Té ubicació alternativa						
1 Instal·lacions		Unitats	Superfície m ²	Inici	Finalització	
Venda de tiquets		1	4,00	01-03-15	30-11-15	

Guingueta		A	Fites	B	Inici temporada	Fi temporada
Codi d'activitat	Amb explotació comercial <input checked="" type="checkbox"/>				01-03-2015	31-12-2015
GU - 14						
Superfície total	10,00 m ²	Descripció / Observacions Quiosc per a la venda de tiquets.				
<input checked="" type="checkbox"/> Ocupa DPMT	10,00 m ²					
<input type="checkbox"/> Ocupa ZSP	m ²					
<input type="checkbox"/> Té ubicació alternativa						
1 Instal·lacions		Unitats	Superfície m ²	Inici	Finalització	
Venda de tiquets		1	4,00	01-03-15	31-12-15	

Guingueta		A	Fites	B	Inici temporada	Fi temporada
Codi d'activitat	Amb explotació comercial <input checked="" type="checkbox"/>				01-03-2015	30-11-2015
GU - 16						
Superfície total	2,00 m ²	Descripció / Observacions Quiosc per a la venda de tiquets.				
<input checked="" type="checkbox"/> Ocupa DPMT	2,00 m ²					
<input type="checkbox"/> Ocupa ZSP	m ²					
<input type="checkbox"/> Té ubicació alternativa						
1 Instal·lacions		Unitats	Superfície m ²	Inici	Finalització	
Venda de tiquets		1	2,00	01-03-15	30-11-15	

Roses

Fitxes de les activitats del Pla de distribució d'usos i serveis de temporada de les platges

Platja o paratge on es volen portar a terme les activitats i ocupacions que es relacionen

El Rastrell

Dades de l'activitat que s'hi vol fer i de l'espai que es vol ocupar

Guingueta		A	Fites	B	Inici temporada	Fi temporada
Codi d'activitat	Amb explotació comercial <input checked="" type="checkbox"/>				01-03-2015	30-11-2015
GU - 19						
Superfície total	4,00 m ²	Descripció / Observacions Quiosc per a la venda de tiquets				
<input checked="" type="checkbox"/> Ocupa DPMT	4,00 m ²					
<input type="checkbox"/> Ocupa ZSP	m ²					
<input type="checkbox"/> Té ubicació alternativa						
1 Instal·lacions		Unitats	Superfície m ²	Inici	Finalització	
Venda de tiquets		1	4,00	01-03-15	30-11-15	

Lloguer d'embarcacions sense motor		A	Fites	B	Inici temporada	Fi temporada
Codi d'activitat	Amb explotació comercial <input checked="" type="checkbox"/>				01-04-2015	31-10-2015
LV - 7						
Superfície total	52,00 m ²	Descripció / Observacions 8 patins de 6,5 m ² /ut				
<input checked="" type="checkbox"/> Ocupa DPMT	52,00 m ²					
<input type="checkbox"/> Ocupa ZSP	m ²					
<input type="checkbox"/> Té ubicació alternativa						
1 Instal·lacions		Unitats	Superfície m ²	Inici	Finalització	
Patins		8	52,00	01-04-15	31-10-15	

Papereres		A	Fites	B	Inici temporada	Fi temporada
Codi d'activitat	Amb explotació comercial <input type="checkbox"/>				01-03-2015	30-11-2015
PS - 7						
Superfície total	m ²	Descripció / Observacions Papereres a la platja del Rastrell (15)				
<input checked="" type="checkbox"/> Ocupa DPMT	m ²					
<input type="checkbox"/> Ocupa ZSP	m ²					
<input type="checkbox"/> Té ubicació alternativa						
1 Instal·lacions		Unitats	Superfície m ²	Inici	Finalització	
Papereres		15		01-03-15	30-11-15	

Roses

Fitxes de les activitats del Pla de distribució d'usos i serveis de temporada de les platges

Platja o paratge on es volen portar a terme les activitats i ocupacions que es relacionen

El Rastrell

Dades de l'activitat que s'hi vol fer i de l'espai que es vol ocupar

Rampa d'accés per persones amb mobilitat reduïd		A	Fites	B	Inici temporada	Fi temporada
Codi d'activitat	Amb explotació comercial <input type="checkbox"/>				01-03-2015	30-11-2015
RA - 8						
Superfície total	63,00 m ²	Descripció / Observacions				
<input checked="" type="checkbox"/> Ocupa DPMT	m ²	Passera de fusta				
<input type="checkbox"/> Ocupa ZSP	m ²					
<input type="checkbox"/> Té ubicació alternativa						
1 Instal·lacions		Unitats	Superfície m ²	Inici	Finalització	
Passeres		1	63,00	01-03-15	30-11-15	

Rampa d'accés per persones amb mobilitat reduïd		A	Fites	B	Inici temporada	Fi temporada
Codi d'activitat	Amb explotació comercial <input type="checkbox"/>				01-03-2015	30-11-2015
RA - 9						
Superfície total	51,00 m ²	Descripció / Observacions				
<input checked="" type="checkbox"/> Ocupa DPMT	m ²	Passera de fusta				
<input type="checkbox"/> Ocupa ZSP	m ²					
<input type="checkbox"/> Té ubicació alternativa						
1 Instal·lacions		Unitats	Superfície m ²	Inici	Finalització	
Passeres		1	51,00	01-03-15	30-11-15	

Rampa d'accés per persones amb mobilitat reduïd		A	Fites	B	Inici temporada	Fi temporada
Codi d'activitat	Amb explotació comercial <input type="checkbox"/>				01-03-2015	30-11-2015
RA - 10						
Superfície total	18,00 m ²	Descripció / Observacions				
<input checked="" type="checkbox"/> Ocupa DPMT	m ²	Passera de fusta				
<input type="checkbox"/> Ocupa ZSP	m ²					
<input type="checkbox"/> Té ubicació alternativa						
1 Instal·lacions		Unitats	Superfície m ²	Inici	Finalització	
Passeres		1	18,00	01-03-15	30-11-15	

Roses

Fitxes de les activitats del Pla de distribució d'usos i serveis de temporada de les platges

Platja o paratge on es volen portar a terme les activitats i ocupacions que es relacionen

El Rastrell

Dades de l'activitat que s'hi vol fer i de l'espai que es vol ocupar

Rampa d'accés per persones amb mobilitat reduïda		A	Fites	B	Inici temporada	Fi temporada
Codi d'activitat	Amb explotació comercial <input type="checkbox"/>				01-03-2015	30-11-2015
RA - 11						
Superfície total	22,50 m ²	Descripció / Observacions Passera de fusta				
<input checked="" type="checkbox"/> Ocupa DPMT	m ²					
<input type="checkbox"/> Ocupa ZSP	m ²					
<input type="checkbox"/> Té ubicació alternativa						
1 Instal·lacions		Unitats	Superfície m ²	Inici	Finalització	
Passeres		1	22,50	01-03-15	30-11-15	

Rampa d'accés per persones amb mobilitat reduïda		A	Fites	B	Inici temporada	Fi temporada
Codi d'activitat	Amb explotació comercial <input type="checkbox"/>				01-03-2015	30-11-2015
RA - 12						
Superfície total	21,00 m ²	Descripció / Observacions Passera de fusta				
<input checked="" type="checkbox"/> Ocupa DPMT	m ²					
<input type="checkbox"/> Ocupa ZSP	m ²					
<input type="checkbox"/> Té ubicació alternativa						
1 Instal·lacions		Unitats	Superfície m ²	Inici	Finalització	
Passeres		1	21,00	01-03-15	30-11-15	

Terrassa		A	Fites	B	Inici temporada	Fi temporada
Codi d'activitat	Amb explotació comercial <input checked="" type="checkbox"/>				01-03-2015	31-12-2015
TE - 11						
Superfície total	70,64 m ²	Descripció / Observacions Terrassa amb taules i cadires. Vinculada amb el Bar-Restaurant Si Us Plau.				
<input checked="" type="checkbox"/> Ocupa DPMT	70,64 m ²					
<input type="checkbox"/> Ocupa ZSP	m ²					
<input type="checkbox"/> Té ubicació alternativa						

Roses

Fitxes de les activitats del Pla de distribució d'usos i serveis de temporada de les platges

Platja o paratge on es volen portar a terme les activitats i ocupacions que es relacionen

El Rastrell

Dades de l'activitat que s'hi vol fer i de l'espai que es vol ocupar

Terrassa		A	Fites	B	Inici temporada	Fi temporada
Codi d'activitat	Amb explotació comercial <input checked="" type="checkbox"/>				01-03-2015	31-12-2015
TE - 12						
Descripció / Observacions		Terrassa amb taules i cadires. Vinculada al Bar la Platja				
Superfície total	29,00 m ²					
<input checked="" type="checkbox"/> Ocupa DPMT	29,00 m ²					
<input type="checkbox"/> Ocupa ZSP						
<input type="checkbox"/> Té ubicació alternativa						

Terrassa		A	Fites	B	Inici temporada	Fi temporada
Codi d'activitat	Amb explotació comercial <input checked="" type="checkbox"/>				01-03-2015	31-12-2015
TE - 13						
Descripció / Observacions		Terrassa amb taules i cadires. Vinculada al Restaurant "Arran de Mar".				
Superfície total	46,00 m ²					
<input checked="" type="checkbox"/> Ocupa DPMT	46,00 m ²					
<input type="checkbox"/> Ocupa ZSP						
<input type="checkbox"/> Té ubicació alternativa						

Terrassa		A	Fites	B	Inici temporada	Fi temporada
Codi d'activitat	Amb explotació comercial <input checked="" type="checkbox"/>				01-03-2015	31-12-2015
TE - 14						
Descripció / Observacions		Terrassa amb taules i cadires. Vinculada al Mini Golf Greens				
Superfície total	10,00 m ²					
<input checked="" type="checkbox"/> Ocupa DPMT	10,00 m ²					
<input type="checkbox"/> Ocupa ZSP						
<input type="checkbox"/> Té ubicació alternativa						

Roses

Fitxes de les activitats del Pla de distribució d'usos i serveis de temporada de les platges

Platja o paratge on es volen portar a terme les activitats i ocupacions que es relacionen

El Rastrell

Dades de l'activitat que s'hi vol fer i de l'espai que es vol ocupar

Terrassa		A	Fites	B	Inici temporada	Fi temporada
					01-03-2015	31-12-2015
Codi d'activitat	Amb explotació comercial <input checked="" type="checkbox"/>	Descripció / Observacions				
TE - 15		Terrassa amb taules i cadires. Vinculada al Restaurant Panoràmic				
Superfície total	65,00 m ²					
<input checked="" type="checkbox"/> Ocupa DPMT	65,00 m ²					
<input type="checkbox"/> Ocupa ZSP	m ²					
<input type="checkbox"/> Té ubicació alternativa						

Terrassa		A	Fites	B	Inici temporada	Fi temporada
					01-03-2015	31-12-2015
Codi d'activitat	Amb explotació comercial <input checked="" type="checkbox"/>	Descripció / Observacions				
TE - 16		Terrassa amb taules i cadires.Vinculada al Restaurant Bajamar				
Superfície total	48,00 m ²					
<input checked="" type="checkbox"/> Ocupa DPMT	48,00 m ²					
<input type="checkbox"/> Ocupa ZSP	m ²					
<input type="checkbox"/> Té ubicació alternativa						

Terrassa		A	Fites	B	Inici temporada	Fi temporada
					01-03-2015	31-12-2015
Codi d'activitat	Amb explotació comercial <input checked="" type="checkbox"/>	Descripció / Observacions				
TE - 17		Terrassa amb taules i cadires.Vinculada al Restaurant Nit i Dia				
Superfície total	33,00 m ²					
<input checked="" type="checkbox"/> Ocupa DPMT	33,00 m ²					
<input type="checkbox"/> Ocupa ZSP	m ²					
<input type="checkbox"/> Té ubicació alternativa						

Roses

Fitxes de les activitats del Pla de distribució d'usos i serveis de temporada de les platges

Platja o paratge on es volen portar a terme les activitats i ocupacions que es relacionen

El Rastrell

Dades de l'activitat que s'hi vol fer i de l'espai que es vol ocupar

Terrassa		A	Fites	B	Inici temporada	Fi temporada
Codi d'activitat	Amb explotació comercial <input checked="" type="checkbox"/>				01-03-2015	31-12-2015
TE - 18						
Superfície total	30,00 m ²	Descripció / Observacions				
<input checked="" type="checkbox"/> Ocupa DPMT	30,00 m ²	Terrassa amb taules i cadires. Vinculada al Restaurant Casa di Roma.				
<input type="checkbox"/> Ocupa ZSP	m ²					
<input type="checkbox"/> Té ubicació alternativa						

Terrassa		A	Fites	B	Inici temporada	Fi temporada
Codi d'activitat	Amb explotació comercial <input checked="" type="checkbox"/>				01-03-2015	31-12-2015
TE - 19						
Superfície total	30,00 m ²	Descripció / Observacions				
<input checked="" type="checkbox"/> Ocupa DPMT	30,00 m ²	Terrassa amb taules i cadires.Vinculada al Restaurant Iris.				
<input type="checkbox"/> Ocupa ZSP	m ²					
<input type="checkbox"/> Té ubicació alternativa						

Terrassa		A	Fites	B	Inici temporada	Fi temporada
Codi d'activitat	Amb explotació comercial <input checked="" type="checkbox"/>				01-03-2015	31-12-2015
TE - 20						
Superfície total	85,00 m ²	Descripció / Observacions				
<input checked="" type="checkbox"/> Ocupa DPMT	85,00 m ²	Terrassa amb taules i cadires. Vinculada al Restaurant Bambú Café.				
<input type="checkbox"/> Ocupa ZSP	m ²					
<input type="checkbox"/> Té ubicació alternativa						

Roses

Fitxes de les activitats del Pla de distribució d'usos i serveis de temporada de les platges

Platja o paratge on es volen portar a terme les activitats i ocupacions que es relacionen

El Rastrell

Dades de l'activitat que s'hi vol fer i de l'espai que es vol ocupar

Terrassa		A	Fites	B	Inici temporada	Fi temporada
Codi d'activitat	Amb explotació comercial <input checked="" type="checkbox"/>				01-03-2015	31-12-2015
TE - 23						
Superfície total	15,00 m ²	Descripció / Observacions Terrassa amb taules i cadires, situada al passeig marítim, vinculada a l'Hotel Terrassa.				
<input checked="" type="checkbox"/> Ocupa DPMT	15,00 m ²					
<input type="checkbox"/> Ocupa ZSP						
<input type="checkbox"/> Té ubicació alternativa						

Torre de vigilància		A	Fites	B	Inici temporada	Fi temporada
Codi d'activitat	Amb explotació comercial <input type="checkbox"/>				01-03-2015	31-12-2015
TO - 6						
Superfície total	3,00 m ²	Descripció / Observacions Torre de vigilància (sense ànim de lucre) pel servei de socorrisme.				
<input checked="" type="checkbox"/> Ocupa DPMT	3,00 m ²					
<input type="checkbox"/> Ocupa ZSP						
<input type="checkbox"/> Té ubicació alternativa						

1 Instal·lacions

	Unitats	Superfície m ²	Inici	Finalització
Torre de vigilància	1		01-03-15	31-12-15

Torre de vigilància		A	Fites	B	Inici temporada	Fi temporada
Codi d'activitat	Amb explotació comercial <input type="checkbox"/>				01-03-2015	31-12-2015
TO - 7						
Superfície total	3,00 m ²	Descripció / Observacions Torre de vigilància (sense ànim de lucre) pel servei de socorrisme.				
<input checked="" type="checkbox"/> Ocupa DPMT	3,00 m ²					
<input type="checkbox"/> Ocupa ZSP						
<input type="checkbox"/> Té ubicació alternativa						

1 Instal·lacions

	Unitats	Superfície m ²	Inici	Finalització
Torre de vigilància	1		01-03-15	31-12-15

Roses

Fitxes de les activitats del Pla de distribució d'usos i serveis de temporada de les platges

Platja o paratge on es volen portar a terme les activitats i ocupacions que es relacionen

El Rastrell

Dades de l'activitat que s'hi vol fer i de l'espai que es vol ocupar

Sanitaris		A	Fites	B	Inici temporada	Fi temporada
Codi d'activitat	Amb explotació comercial <input type="checkbox"/>				01-03-2015	31-12-2015
WC - 4						
Superfície total	6,00 m ²	Descripció / Observacions				
<input checked="" type="checkbox"/> Ocupa DPMT	6,00 m ²	Mòdul de servei higiènic (WC) de 3 x 1'75 m (No comercial. Sense ànim de lucre).				
<input type="checkbox"/> Ocupa ZSP	m ²					
<input type="checkbox"/> Té ubicació alternativa						
1 Instal·lacions		Unitats	Superfície m ²	Inici	Finalització	
Lavabos per a persones amb mobilitat reduïda		1	6,00	01-03-15	31-12-15	

Zona d'esbarjo no comercial		A	Fites	B	Inici temporada	Fi temporada
Codi d'activitat	Amb explotació comercial <input type="checkbox"/>				01-03-2015	30-11-2015
ZN - 2						
Superfície total	12,00 m ²	Descripció / Observacions				
<input checked="" type="checkbox"/> Ocupa DPMT	12,00 m ²	Escultures de sorra (sense ànim de lucre)				
<input type="checkbox"/> Ocupa ZSP	m ²					
<input type="checkbox"/> Té ubicació alternativa						

Zona d'esbarjo no comercial		A	Fites	B	Inici temporada	Fi temporada
Codi d'activitat	Amb explotació comercial <input type="checkbox"/>				01-03-2015	30-11-2015
ZN - 3						
Superfície total	12,00 m ²	Descripció / Observacions				
<input checked="" type="checkbox"/> Ocupa DPMT	12,00 m ²	Escultures de sorra (sense ànim de lucre)				
<input type="checkbox"/> Ocupa ZSP	m ²					
<input type="checkbox"/> Té ubicació alternativa						

Roses

Fitxes de les activitats del Pla de distribució d'usos i serveis de temporada de les platges

Platja o paratge on es volen portar a terme les activitats i ocupacions que es relacionen

El Salatar

Dades de l'activitat que s'hi vol fer i de l'espai que es vol ocupar

Canal d'entrada i sortida d'embarcacions		A	Fites	B	Inici temporada	Fi temporada
Codi d'activitat	Amb explotació comercial <input type="checkbox"/>				01-04-2015	31-10-2015
CA - 8						
Superfície total	3.250,00 m ²	Descripció / Observacions				
<input checked="" type="checkbox"/> Ocupa DPMT	3.250,00 m ²	Canal d'entrada i sortida d'embarcacions autoritzades (ús privatiu). Vinculat a l'ocupació LV-08 (patins). Longitud= 130 m Amplada= 25 m Superfície= 3.250 m ²				
<input type="checkbox"/> Ocupa ZSP	m ²					
<input type="checkbox"/> Té ubicació alternativa						
1 Instal·lacions		Unitats	Superfície m ²	Inici	Finalització	
Canal d'entrada i sortida d'embarcacions		1	3.250,00	01-04-15	31-10-15	

Dutxes		A	Fites	B	Inici temporada	Fi temporada
Codi d'activitat	Amb explotació comercial <input type="checkbox"/>				01-03-2015	31-12-2015
DU - 7						
Superfície total	m ²	Descripció / Observacions				
<input checked="" type="checkbox"/> Ocupa DPMT	m ²	Dutxes (1) i rentapeus (4) a la platja del Salatar.				
<input type="checkbox"/> Ocupa ZSP	m ²					
<input type="checkbox"/> Té ubicació alternativa						
2 Instal·lacions		Unitats	Superfície m ²	Inici	Finalització	
Dutxes		1		01-03-15	31-12-15	
Rentapeus		4		01-03-15	31-12-15	

Gandules		A	Fites	B	Inici temporada	Fi temporada
Codi d'activitat	Amb explotació comercial <input checked="" type="checkbox"/>				01-03-2015	30-11-2015
GA - 19						
Superfície total	60,00 m ²	Descripció / Observacions				
<input checked="" type="checkbox"/> Ocupa DPMT	60,00 m ²	30 gandules de 2m ² /ut. La ubicació no és fixa.				
<input type="checkbox"/> Ocupa ZSP	m ²					
<input type="checkbox"/> Té ubicació alternativa						
1 Instal·lacions		Unitats	Superfície m ²	Inici	Finalització	
Gandules		30	60,00	01-03-15	30-11-15	

Roses

Fitxes de les activitats del Pla de distribució d'usos i serveis de temporada de les platges

Platja o paratge on es volen portar a terme les activitats i ocupacions que es relacionen

El Salatar

Dades de l'activitat que s'hi vol fer i de l'espai que es vol ocupar

Gandules		A	Fites	B	Inici temporada	Fi temporada
Codi d'activitat	Amb explotació comercial <input checked="" type="checkbox"/>				01-03-2015	30-11-2015
GA - 20						
Superfície total	40,00 m ²	Descripció / Observacions 20 gandules de 2m2/ut . La ubicació no és fixa.				
<input checked="" type="checkbox"/> Ocupa DPMT	40,00 m ²					
<input type="checkbox"/> Ocupa ZSP	m ²					
<input type="checkbox"/> Té ubicació alternativa						
1 Instal·lacions		Unitats	Superfície m ²	Inici	Finalització	
Gandules		20	40,00	01-03-15	30-11-15	

Gandules		A	Fites	B	Inici temporada	Fi temporada
Codi d'activitat	Amb explotació comercial <input checked="" type="checkbox"/>				01-03-2015	30-11-2015
GA - 21						
Superfície total	70,00 m ²	Descripció / Observacions 35 gandules de 2m2/ut. La ubicació no és fixa.				
<input checked="" type="checkbox"/> Ocupa DPMT	70,00 m ²					
<input type="checkbox"/> Ocupa ZSP	m ²					
<input type="checkbox"/> Té ubicació alternativa						
1 Instal·lacions		Unitats	Superfície m ²	Inici	Finalització	
Gandules		35	70,00	01-03-15	30-11-15	

Guingueta		A	Fites	B	Inici temporada	Fi temporada
Codi d'activitat	Amb explotació comercial <input checked="" type="checkbox"/>				01-03-2015	30-11-2015
GU - 5						
Superfície total	100,00 m ²	Descripció / Observacions Quiosc expenedor de begudes i gelats amb terrassa amb taules i cadires.				
<input checked="" type="checkbox"/> Ocupa DPMT	100,00 m ²					
<input type="checkbox"/> Ocupa ZSP	m ²					
<input type="checkbox"/> Té ubicació alternativa						
2 Instal·lacions		Unitats	Superfície m ²	Inici	Finalització	
Bar		1	20,00	01-03-15	30-11-15	
Terrassa (amb paviment de fusta)		1	80,00	01-03-15	30-11-15	

Roses

Fitxes de les activitats del Pla de distribució d'usos i serveis de temporada de les platges

Platja o paratge on es volen portar a terme les activitats i ocupacions que es relacionen

El Salatar

Dades de l'activitat que s'hi vol fer i de l'espai que es vol ocupar

Lloguer d'embarcacions sense motor

A Fites B

Inici temporada

Fi temporada

Codi d'activitat

LV - 8Amb explotació comercial

Descripció / Observacions

6 patins de 6,5m2/ut

01-04-2015

31-10-2015

Superfície total **39,00** m² Ocupa DPMT **39,00** m² Ocupa ZSP m² Té ubicació alternativa**1 Instal·lacions**

Unitats

Superfície m²

Inici

Finalització

Patins

6

39,00

01-04-15

31-10-15

Papereres

A Fites B

Inici temporada

Fi temporada

Codi d'activitat

PS - 8Amb explotació comercial

Descripció / Observacions

Papereres a la platja del Salatar (8)

01-03-2015

30-11-2015

Superfície total m² Ocupa DPMT m² Ocupa ZSP m² Té ubicació alternativa**1 Instal·lacions**

Unitats

Superfície m²

Inici

Finalització

Papereres

8

01-03-15

30-11-15

Rampa d'accés per persones amb mobilitat reduïda

A Fites B

Inici temporada

Fi temporada

Codi d'activitat

RA - 13Amb explotació comercial

Descripció / Observacions

Passera de fusta

01-03-2015

30-11-2015

Superfície total **75,00** m² Ocupa DPMT m² Ocupa ZSP m² Té ubicació alternativa**1 Instal·lacions**

Unitats

Superfície m²

Inici

Finalització

Passeres

1

75,00

01-03-15

30-11-15

Roses

Fitxes de les activitats del Pla de distribució d'usos i serveis de temporada de les platges

Platja o paratge on es volen portar a terme les activitats i ocupacions que es relacionen

El Salatar

Dades de l'activitat que s'hi vol fer i de l'espai que es vol ocupar

Rampa d'accés per persones amb mobilitat reduïd

A Fites B

Inici temporada

Fi temporada

01-03-2015

30-11-2015

Codi d'activitat

RA - 14

Amb explotació
comercial

Descripció / Observacions

Passera de fusta

Superfície total 42,00 m² Ocupa DPMT m² Ocupa ZSP m² Té ubicació alternativa

1 Instal·lacions

Unitats

Superfície m²

Inici

Finalització

Passeres

1

42,00

01-03-15

30-11-15

Rampa d'accés per persones amb mobilitat reduïd

A Fites B

Inici temporada

Fi temporada

01-03-2015

30-11-2015

Codi d'activitat

RA - 15

Amb explotació
comercial

Descripció / Observacions

Passera de fusta

Superfície total 45,00 m² Ocupa DPMT m² Ocupa ZSP m² Té ubicació alternativa

1 Instal·lacions

Unitats

Superfície m²

Inici

Finalització

Passeres

1

45,00

01-03-15

30-11-15

Zona d'esbarjo no comercial

A Fites B

Inici temporada

Fi temporada

01-03-2015

30-11-2015

Codi d'activitat

ZN - 4

Amb explotació
comercial

Descripció / Observacions

Entarimat (aeròbic) (sense ànim de lucre)

Superfície total 24,00 m² Ocupa DPMT 24,00 m² Ocupa ZSP m² Té ubicació alternativa

1 Instal·lacions

Unitats

Superfície m²

Inici

Finalització

Entarimat

1

24,00

01-03-15

30-11-15

Roses

Fitxes de les activitats del Pla de distribució d'usos i serveis de temporada de les platges

Platja o paratge on es volen portar a terme les activitats i ocupacions que es relacionen

El Salatar

Dades de l'activitat que s'hi vol fer i de l'espai que es vol ocupar

Zona d'esbarjo no comercial		A	Fites	B	Inici temporada	Fi temporada
Codi d'activitat	Amb explotació comercial <input type="checkbox"/>				01-03-2015	30-11-2015
ZN - 5						
Superfície total	12,00 m ²	Descripció / Observacions Escultures de sorra (sense ànim de lucre)				
<input checked="" type="checkbox"/> Ocupa DPMT	12,00 m ²					
<input type="checkbox"/> Ocupa ZSP	m ²					
<input type="checkbox"/> Té ubicació alternativa						

Platja o paratge on es volen portar a terme les activitats i ocupacions que es relacionen

Els Palangrers

Dades de l'activitat que s'hi vol fer i de l'espai que es vol ocupar

Altres ocupacions no comercials		A	Fites	B	Inici temporada	Fi temporada
Codi d'activitat	Amb explotació comercial <input type="checkbox"/>				01-03-2015	30-11-2015
AN - 1						
Superfície total	m ²	Descripció / Observacions Zona apta per pesca recreativa, sense limitació horària.				
<input checked="" type="checkbox"/> Ocupa DPMT	m ²					
<input type="checkbox"/> Ocupa ZSP	m ²					
<input type="checkbox"/> Té ubicació alternativa						

Caseta de salvament

Caseta de salvament		A	Fites	B	Inici temporada	Fi temporada
Codi d'activitat	Amb explotació comercial <input type="checkbox"/>				01-06-2015	30-09-2015
CS - 8						
Superfície total	15,00 m ²	Descripció / Observacions Mòdul sanitari de salvament i socorrisme de les platges (sense ànim de lucre). Data d'inici i final del servei de vigilància i salvament de l'1 de juny fins al 30 de setembre. Condicó particular 6 resolució de 13 de maig de 2013: S'instal·larà de manera que es garantitzi la seguretat dels usuaris de la platja quant a possibles riscos de desprendiments.				
<input checked="" type="checkbox"/> Ocupa DPMT	15,00 m ²					
<input type="checkbox"/> Ocupa ZSP	m ²					
<input type="checkbox"/> Té ubicació alternativa						

1 Instal·lacions

	Unitats	Superfície m ²	Inici	Finalització
Caseta de salvament o primers auxilis	1	15,00	01-06-15	30-09-15

Roses

Fitxes de les activitats del Pla de distribució d'usos i serveis de temporada de les platges

Platja o paratge on es volen portar a terme les activitats i ocupacions que es relacionen

Els Palangrers

Dades de l'activitat que s'hi vol fer i de l'espai que es vol ocupar

Dutxes		A	Fites	B	Inici temporada	Fi temporada
Codi d'activitat	Amb explotació comercial <input type="checkbox"/>				01-03-2015	31-12-2015
DU - 3						
Superfície total <input type="text"/> m ² <input checked="" type="checkbox"/> Ocupa DPMT <input type="text"/> m ² <input type="checkbox"/> Ocupa ZSP <input type="text"/> m ² <input type="checkbox"/> Té ubicació alternativa		Descripció / Observacions Dutxes a la platja dels Palangrers (1)				
1 Instal·lacions		Unitats	Superfície m ²	Inici	Finalització	
Dutxes		1		01-03-15	31-12-15	

Papereres		A	Fites	B	Inici temporada	Fi temporada
Codi d'activitat	Amb explotació comercial <input type="checkbox"/>				01-03-2015	30-11-2015
PS - 4						
Superfície total <input type="text"/> m ² <input checked="" type="checkbox"/> Ocupa DPMT <input type="text"/> m ² <input type="checkbox"/> Ocupa ZSP <input type="text"/> m ² <input type="checkbox"/> Té ubicació alternativa		Descripció / Observacions Papereres a la platja dels Palangrers (4)				
1 Instal·lacions		Unitats	Superfície m ²	Inici	Finalització	
Papereres		4		01-03-15	30-11-15	

Rampa d'accés per persones amb mobilitat reduïd		A	Fites	B	Inici temporada	Fi temporada
Codi d'activitat	Amb explotació comercial <input type="checkbox"/>				01-03-2015	30-11-2015
RA - 3						
Superfície total <input type="text"/> 9,00 m ² <input checked="" type="checkbox"/> Ocupa DPMT <input type="text"/> m ² <input type="checkbox"/> Ocupa ZSP <input type="text"/> m ² <input type="checkbox"/> Té ubicació alternativa		Descripció / Observacions Passera de fusta.				
1 Instal·lacions		Unitats	Superfície m ²	Inici	Finalització	
Passeres		1	9,00	01-03-15	30-11-15	

Roses

Fitxes de les activitats del Pla de distribució d'usos i serveis de temporada de les platges

Platja o paratge on es volen portar a terme les activitats i ocupacions que es relacionen

Els Palangrers

Dades de l'activitat que s'hi vol fer i de l'espai que es vol ocupar

Torre de vigilància		A	Fites	B	Inici temporada	Fi temporada
Codi d'activitat	Amb explotació comercial <input type="checkbox"/>				01-03-2015	31-12-2015
TO - 3						
Superfície total	3,00 m ²	Descripció / Observacions Torre de vigilància (sense ànim de lucre) per al servei de socorrisme.				
<input checked="" type="checkbox"/> Ocupa DPMT	3,00 m ²					
<input type="checkbox"/> Ocupa ZSP	m ²					
<input type="checkbox"/> Té ubicació alternativa						
1 Instal·lacions		Unitats	Superfície m ²	Inici	Finalització	
Torre de vigilància		1	3,00	01-03-15	31-12-15	

Platja o paratge on es volen portar a terme les activitats i ocupacions que es relacionen

La Punta

Dades de l'activitat que s'hi vol fer i de l'espai que es vol ocupar

Altres explotacions comercials		A	Fites	B	Inici temporada	Fi temporada
Codi d'activitat	Amb explotació comercial <input checked="" type="checkbox"/>				01-04-2015	31-10-2015
AC - 2						
Superfície total	0,50 m ²	Descripció / Observacions Un punt d'amarrament d'embarcacions turístiques (embarcació de mides 24x8m)				
<input checked="" type="checkbox"/> Ocupa DPMT	0,50 m ²					
<input type="checkbox"/> Ocupa ZSP	m ²					
<input type="checkbox"/> Té ubicació alternativa						

Altres explotacions comercials		A	Fites	B	Inici temporada	Fi temporada
Codi d'activitat	Amb explotació comercial <input checked="" type="checkbox"/>				01-04-2015	31-10-2015
AC - 3						
Superfície total	0,50 m ²	Descripció / Observacions Un punt d'amarrament d'embarcacions turístiques (embarcació de mides 23x11m)				
<input checked="" type="checkbox"/> Ocupa DPMT	0,50 m ²					
<input type="checkbox"/> Ocupa ZSP	m ²					
<input type="checkbox"/> Té ubicació alternativa						

Roses

Fitxes de les activitats del Pla de distribució d'usos i serveis de temporada de les platges

Platja o paratge on es volen portar a terme les activitats i ocupacions que es relacionen

La Punta

Dades de l'activitat que s'hi vol fer i de l'espai que es vol ocupar

Altres ocupacions no comercials		A	Fites	B	Inici temporada	Fi temporada
Codi d'activitat	Amb explotació comercial <input type="checkbox"/>				01-03-2015	30-11-2015
AN - 2						
Superfície total <input type="text"/> m ² <input type="checkbox"/> Ocupa DPMT <input type="text"/> m ² <input type="checkbox"/> Ocupa ZSP <input type="text"/> m ² <input type="checkbox"/> Té ubicació alternativa		Descripció / Observacions Zona apta per pesca recreativa sense limitació horària.				

Canal d'entrada i sortida d'embarcacions		A	Fites	B	Inici temporada	Fi temporada
Codi d'activitat	Amb explotació comercial <input type="checkbox"/>				01-04-2015	31-10-2015
CA - 5						
Superfície total 2.200,00 m ² <input checked="" type="checkbox"/> Ocupa DPMT 2.200,00 m ² <input type="checkbox"/> Ocupa ZSP <input type="text"/> m ² <input type="checkbox"/> Té ubicació alternativa		Descripció / Observacions Canal d'entrada i sortida d'embarcacions, d'ús privatiu, exclusiu per al servei de lloguer d'embarcacions sense motor (patins) - LV-05. Longitud= 110 m Amplada= 20m Superfície=2.200 m2				

1 Instal·lacions

	Unitats	Superfície m ²	Inici	Finalització
Canal d'entrada i sortida d'embarcacions	1	2.200,00	01-04-15	31-10-15

Camp d'esports		A	Fites	B	Inici temporada	Fi temporada
Codi d'activitat	Amb explotació comercial <input type="checkbox"/>				01-03-2015	31-12-2015
CE - 3						
Superfície total 5.374,00 m ² <input checked="" type="checkbox"/> Ocupa DPMT <input type="text"/> m ² <input type="checkbox"/> Ocupa ZSP <input type="text"/> m ² <input type="checkbox"/> Té ubicació alternativa		Descripció / Observacions Zona lúdico-esportiva i cultural, amb poteries de futbol, pals i xarxes de volei, i amb una instal·lació lúdica infantil tipus corocoro.				

2 Instal·lacions

	Unitats	Superfície m ²	Inici	Finalització
Pals de bolei			01-03-15	31-12-15
Porteries de futbol			01-03-15	31-12-15

Roses

Fitxes de les activitats del Pla de distribució d'usos i serveis de temporada de les platges

Platja o paratge on es volen portar a terme les activitats i ocupacions que es relacionen

La Punta

Dades de l'activitat que s'hi vol fer i de l'espai que es vol ocupar

Caseta de salvament		A	Fites	B	Inici temporada	Fi temporada
Codi d'activitat	Amb explotació comercial <input type="checkbox"/>				01-06-2015	30-09-2015
CS - 3						
Superfície total	15,00 m ²	Descripció / Observacions Mòdul sanitari de salvament i socorrisme de les platges (sense ànim de lucre). Data d'inici i final del servei de vigilància i salvament de l'1 de juny fins al 30 de setembre .				
<input checked="" type="checkbox"/> Ocupa DPMT	15,00 m ²					
<input type="checkbox"/> Ocupa ZSP	m ²					
<input type="checkbox"/> Té ubicació alternativa						
1 Instal·lacions		Unitats	Superfície m ²	Inici	Finalització	
Caseta de salvament o primers auxilis		1	15,00	01-06-15	30-09-15	

Dutxes		A	Fites	B	Inici temporada	Fi temporada
Codi d'activitat	Amb explotació comercial <input type="checkbox"/>				01-03-2015	31-12-2015
DU - 4						
Superfície total	m ²	Descripció / Observacions Dutxes (1) i rentapeus (3) a la platja de La Punta.				
<input checked="" type="checkbox"/> Ocupa DPMT	m ²					
<input type="checkbox"/> Ocupa ZSP	m ²					
<input type="checkbox"/> Té ubicació alternativa						
2 Instal·lacions		Unitats	Superfície m ²	Inici	Finalització	
Dutxes		1		01-03-15	31-12-15	
Rentapeus		3		01-03-15	31-12-15	

Gandules		A	Fites	B	Inici temporada	Fi temporada
Codi d'activitat	Amb explotació comercial <input checked="" type="checkbox"/>				01-03-2015	30-11-2015
GA - 7						
Superfície total	30,00 m ²	Descripció / Observacions 15 gandules de 2m ² /ut. La ubicació no és fixa.				
<input checked="" type="checkbox"/> Ocupa DPMT	30,00 m ²					
<input type="checkbox"/> Ocupa ZSP	m ²					
<input type="checkbox"/> Té ubicació alternativa						
1 Instal·lacions		Unitats	Superfície m ²	Inici	Finalització	
Gandules		15	30,00	01-03-15	30-11-15	

Roses

Fitxes de les activitats del Pla de distribució d'usos i serveis de temporada de les platges

Platja o paratge on es volen portar a terme les activitats i ocupacions que es relacionen

La Punta

Dades de l'activitat que s'hi vol fer i de l'espai que es vol ocupar

Gandules		A	Fites	B	Inici temporada	Fi temporada
Codi d'activitat	Amb explotació comercial <input checked="" type="checkbox"/>				01-03-2015	30-11-2015
GA - 8						
Superfície total 20,00 m ² <input checked="" type="checkbox"/> Ocupa DPMT 20,00 m ² <input type="checkbox"/> Ocupa ZSP m ² <input type="checkbox"/> Té ubicació alternativa		Descripció / Observacions 10 gandules de 2m2/ut. La ubicació no és fixa.				
1 Instal·lacions		Unitats	Superfície m ²	Inici	Finalització	
Gandules		10	20,00	01-03-15	30-11-15	

Gandules		A	Fites	B	Inici temporada	Fi temporada
Codi d'activitat	Amb explotació comercial <input checked="" type="checkbox"/>				01-03-2015	30-11-2015
GA - 9						
Superfície total 30,00 m ² <input checked="" type="checkbox"/> Ocupa DPMT 30,00 m ² <input type="checkbox"/> Ocupa ZSP m ² <input type="checkbox"/> Té ubicació alternativa		Descripció / Observacions 15 gandules de 2m2/ut. La ubicació no és fixa.				
1 Instal·lacions		Unitats	Superfície m ²	Inici	Finalització	
Gandules		15	30,00	01-03-15	30-11-15	

Gandules		A	Fites	B	Inici temporada	Fi temporada
Codi d'activitat	Amb explotació comercial <input checked="" type="checkbox"/>				01-03-2015	30-11-2015
GA - 10						
Superfície total 50,00 m ² <input checked="" type="checkbox"/> Ocupa DPMT 50,00 m ² <input type="checkbox"/> Ocupa ZSP m ² <input type="checkbox"/> Té ubicació alternativa		Descripció / Observacions 25 gandules de 2m2/ut. La ubicació no és fixa.				
1 Instal·lacions		Unitats	Superfície m ²	Inici	Finalització	
Gandules		25	50,00	01-03-15	30-11-15	

Roses

Fitxes de les activitats del Pla de distribució d'usos i serveis de temporada de les platges

Platja o paratge on es volen portar a terme les activitats i ocupacions que es relacionen

La Punta

Dades de l'activitat que s'hi vol fer i de l'espai que es vol ocupar

Guingueta		A	Fites	B	Inici temporada	Fi temporada
Codi d'activitat	Amb explotació comercial <input checked="" type="checkbox"/>				01-03-2015	30-11-2015
GU - 3						
Superfície total	30,00 m ²	Descripció / Observacions Quiosc expenedor de begudes i gelats amb taules i cadires				
<input checked="" type="checkbox"/> Ocupa DPMT	30,00 m ²					
<input type="checkbox"/> Ocupa ZSP	m ²					
<input type="checkbox"/> Té ubicació alternativa						
2 Instal·lacions		Unitats	Superfície m ²	Inici	Finalització	
Bar		1	20,00	01-03-15	30-11-15	
Terrassa		1	10,00	01-03-15	30-11-15	

Lloguer d'embarcacions sense motor		A	Fites	B	Inici temporada	Fi temporada
Codi d'activitat	Amb explotació comercial <input checked="" type="checkbox"/>				01-04-2015	31-10-2015
LV - 5						
Superfície total	46,50 m ²	Descripció / Observacions 7 patins de 6,5 m2/ut				
<input checked="" type="checkbox"/> Ocupa DPMT	46,50 m ²					
<input type="checkbox"/> Ocupa ZSP	m ²					
<input type="checkbox"/> Té ubicació alternativa						
1 Instal·lacions		Unitats	Superfície m ²	Inici	Finalització	
Patins		7	46,50	01-04-15	31-10-15	

Papereres		A	Fites	B	Inici temporada	Fi temporada
Codi d'activitat	Amb explotació comercial <input type="checkbox"/>				01-03-2015	30-11-2015
PS - 5						
Superfície total	m ²	Descripció / Observacions Papereres a la platja de La Punta (7)				
<input checked="" type="checkbox"/> Ocupa DPMT	m ²					
<input type="checkbox"/> Ocupa ZSP	m ²					
<input type="checkbox"/> Té ubicació alternativa						
1 Instal·lacions		Unitats	Superfície m ²	Inici	Finalització	
Papereres		7		01-03-15	30-11-15	

Roses

Fitxes de les activitats del Pla de distribució d'usos i serveis de temporada de les platges

Platja o paratge on es volen portar a terme les activitats i ocupacions que es relacionen

La Punta

Dades de l'activitat que s'hi vol fer i de l'espai que es vol ocupar

Rampa d'accés per persones amb mobilitat reduïd		A	Fites	B	Inici temporada	Fi temporada
Codi d'activitat	Amb explotació comercial <input type="checkbox"/>				01-03-2015	30-11-2015
RA - 4						
Superfície total	625,00 m ²	Descripció / Observacions				
<input checked="" type="checkbox"/> Ocupa DPMT		Passera de fusta				
<input type="checkbox"/> Ocupa ZSP						
<input type="checkbox"/> Té ubicació alternativa						
1 Instal·lacions		Unitats	Superfície m ²	Inici	Finalització	
Rampa d'accés no adaptada		1	625,00	01-03-15	30-11-15	

Terrassa		A	Fites	B	Inici temporada	Fi temporada
Codi d'activitat	Amb explotació comercial <input checked="" type="checkbox"/>				01-03-2015	31-12-2015
TE - 8						
Superfície total	128,00 m ²	Descripció / Observacions				
<input checked="" type="checkbox"/> Ocupa DPMT	128,00 m ²	Terrassa amb taules, cadires i tendal. Vinculada al Restaurant Ancora .				
<input type="checkbox"/> Ocupa ZSP						
<input type="checkbox"/> Té ubicació alternativa						
1 Instal·lacions		Unitats	Superfície m ²	Inici	Finalització	
Terrassa (amb paviment de fusta)		1	128,00	01-03-15	31-12-15	

Terrassa		A	Fites	B	Inici temporada	Fi temporada
Codi d'activitat	Amb explotació comercial <input checked="" type="checkbox"/>				01-03-2015	31-12-2015
TE - 9						
Superfície total	52,50 m ²	Descripció / Observacions				
<input checked="" type="checkbox"/> Ocupa DPMT	52,50 m ²	Terrassa amb taules, cadires i tendal.				
<input type="checkbox"/> Ocupa ZSP						
<input type="checkbox"/> Té ubicació alternativa						
1 Instal·lacions		Unitats	Superfície m ²	Inici	Finalització	
Terrassa (amb paviment de fusta)		1	52,50	01-03-15	31-12-15	

Roses

Fitxes de les activitats del Pla de distribució d'usos i serveis de temporada de les platges

Platja o paratge on es volen portar a terme les activitats i ocupacions que es relacionen

La Punta

Dades de l'activitat que s'hi vol fer i de l'espai que es vol ocupar

Terrassa		A	Fites	B	Inici temporada	Fi temporada
Codi d'activitat	Amb explotació comercial <input checked="" type="checkbox"/>					
TE - 10						
Superfície total	90,00 m ²	Descripció / Observacions Concessió administrativa.				
<input checked="" type="checkbox"/> Ocupa DPMT	90,00 m ²					
<input type="checkbox"/> Ocupa ZSP	m ²					
<input type="checkbox"/> Té ubicació alternativa						

Torre de vigilància		A	Fites	B	Inici temporada	Fi temporada
Codi d'activitat	Amb explotació comercial <input type="checkbox"/>					
TO - 4					01-03-2015	31-12-2015
Superfície total	3,00 m ²	Descripció / Observacions Torre de vigilància (sense ànim de lucre) per al servei de socorrisme.				
<input checked="" type="checkbox"/> Ocupa DPMT	3,00 m ²					
<input type="checkbox"/> Ocupa ZSP	m ²					
<input type="checkbox"/> Té ubicació alternativa						

1 Instal·lacions

	Unitats	Superfície m ²	Inici	Finalització
Torre de vigilància	1	3,00	01-03-15	31-12-15

Sanitaris		A	Fites	B	Inici temporada	Fi temporada
Codi d'activitat	Amb explotació comercial <input type="checkbox"/>					
WC - 1					01-03-2015	31-12-2015
Superfície total	12,50 m ²	Descripció / Observacions Mòdul de serveis higiènics (No comercial. Sense ànim de lucre).				
<input checked="" type="checkbox"/> Ocupa DPMT	12,50 m ²					
<input type="checkbox"/> Ocupa ZSP	m ²					
<input type="checkbox"/> Té ubicació alternativa						

Roses

Fitxes de les activitats del Pla de distribució d'usos i serveis de temporada de les platges

Platja o paratge on es volen portar a terme les activitats i ocupacions que es relacionen

Nova

Dades de l'activitat que s'hi vol fer i de l'espai que es vol ocupar

Altres explotacions comercials		A	Fites	B	Inici temporada	Fi temporada
Codi d'activitat	Amb explotació comercial <input checked="" type="checkbox"/>				01-04-2015	31-10-2015
AC - 4						
Superfície total	0,50 m ²	Descripció / Observacions Un punt d'amarrament d'embarcacions turístiques (embarcació de mides 24x8m)				
<input checked="" type="checkbox"/> Ocupa DPMT	0,50 m ²					
<input type="checkbox"/> Ocupa ZSP	m ²					
<input type="checkbox"/> Té ubicació alternativa						

Altres explotacions comercials		A	Fites	B	Inici temporada	Fi temporada
Codi d'activitat	Amb explotació comercial <input checked="" type="checkbox"/>				01-04-2015	31-10-2015
AC - 5						
Superfície total	0,50 m ²	Descripció / Observacions Un punt d'amarrament d'embarcacions turístiques (embarcació de mides 24x8m).				
<input checked="" type="checkbox"/> Ocupa DPMT	0,50 m ²					
<input type="checkbox"/> Ocupa ZSP	m ²					
<input type="checkbox"/> Té ubicació alternativa						

Altres explotacions comercials		A	Fites	B	Inici temporada	Fi temporada
Codi d'activitat	Amb explotació comercial <input checked="" type="checkbox"/>				01-04-2015	31-10-2015
AC - 6						
Superfície total	0,50 m ²	Descripció / Observacions Un punt d'amarrament d'embarcacions turístiques (embarcació de mides 22x6m).				
<input checked="" type="checkbox"/> Ocupa DPMT	0,50 m ²					
<input type="checkbox"/> Ocupa ZSP	m ²					
<input type="checkbox"/> Té ubicació alternativa						

Roses

Fitxes de les activitats del Pla de distribució d'usos i serveis de temporada de les platges

Platja o paratge on es volen portar a terme les activitats i ocupacions que es relacionen

Nova

Dades de l'activitat que s'hi vol fer i de l'espai que es vol ocupar

Altres explotacions comercials

A Fites B

Inici temporada

Fi temporada

Codi d'activitat

AC - 7Amb explotació comercial

Descripció / Observacions

Un punt d'amarrament d'embarcacions turístiques (llanxa ràpida de mides 7x3m).

Superfície total **3,00** m² Ocupa DPMT **3,00** m² Ocupa ZSP m² Té ubicació alternativa

Altres explotacions comercials

A Fites B

Inici temporada

Fi temporada

Codi d'activitat

AC - 23Amb explotació comercial

Descripció / Observacions

Aparcament en zona blava pe a 76 places i amb una superfície de 1.049 m².

Superfície total **1.049,00** m² Ocupa DPMT **1.049,00** m² Ocupa ZSP m² Té ubicació alternativa

Canal d'entrada i sortida d'embarcacions

A Fites B

Inici temporada

Fi temporada

Codi d'activitat

CA - 6Amb explotació comercial

Descripció / Observacions

Canal d'entrada i sortida d'embarcacions sense motor autoritzades (ús privatiu). Vinculat a LV-06 i LV-07 (patins).

Superfície total **9.500,00** m² Ocupa DPMT **9.500,00** m² Ocupa ZSP m² Té ubicació alternativa

Roses

Fitxes de les activitats del Pla de distribució d'usos i serveis de temporada de les platges

Platja o paratge on es volen portar a terme les activitats i ocupacions que es relacionen

Nova

Dades de l'activitat que s'hi vol fer i de l'espai que es vol ocupar

Canal d'entrada i sortida d'embarcacions		A	Fites	B	Inici temporada	Fi temporada
Codi d'activitat	Amb explotació comercial <input type="checkbox"/>				01-04-2015	30-11-2015
CA - 7						
Superfície total	13.600,00 m ²	Descripció / Observacions				
<input checked="" type="checkbox"/> Ocupa DPMT	13.600,00 m ²	Canal d'entrada i sortida d'embarcacions a motor autoritzades (ús privatiu).				
<input type="checkbox"/> Ocupa ZSP		Vinculat a AC-07, AC-04, AC-05, AC-06				
<input type="checkbox"/> Té ubicació alternativa						

Dutxes		A	Fites	B	Inici temporada	Fi temporada
Codi d'activitat	Amb explotació comercial <input type="checkbox"/>				01-03-2015	31-12-2015
DU - 5						
Superfície total		Descripció / Observacions				
<input checked="" type="checkbox"/> Ocupa DPMT		Dutxes (1) i rentapeus (4) a la platja de la Nova				
<input type="checkbox"/> Ocupa ZSP						
<input type="checkbox"/> Té ubicació alternativa						

2 Instal·lacions

	Unitats	Superfície m ²	Inici	Finalització
Dutxes	1		01-03-15	31-12-15
Rentapeus	4		01-03-15	31-12-15

Element informatiu		A	Fites	B	Inici temporada	Fi temporada
Codi d'activitat	Amb explotació comercial <input type="checkbox"/>				01-03-2015	31-12-2015
EI - 1						
Superfície total	1,00 m ²	Descripció / Observacions				
<input checked="" type="checkbox"/> Ocupa DPMT	1,00 m ²	Element informatiu d'activitats de promoció municipal (tòtem informatiu) amb unes dimensions de 1x1x3 m d'alçada.				
<input type="checkbox"/> Ocupa ZSP						
<input type="checkbox"/> Té ubicació alternativa						

1 Instal·lacions

	Unitats	Superfície m ²	Inici	Finalització
Cartell informatiu	1	1,00	01-03-15	31-12-15

Roses

Fitxes de les activitats del Pla de distribució d'usos i serveis de temporada de les platges

Platja o paratge on es volen portar a terme les activitats i ocupacions que es relacionen

Nova

Dades de l'activitat que s'hi vol fer i de l'espai que es vol ocupar

Gandules		A	Fites	B	Inici temporada	Fi temporada
Codi d'activitat	Amb explotació comercial <input checked="" type="checkbox"/>				01-03-2015	30-11-2015
GA - 11		Descripció / Observacions				
Superfície total 40,00 m ²		20 gandules de 2m2/ut. La ubicació no és fixa.				
<input checked="" type="checkbox"/> Ocupa DPMT	40,00 m ²					
<input type="checkbox"/> Ocupa ZSP	m ²					
<input type="checkbox"/> Té ubicació alternativa						
1 Instal·lacions		Unitats	Superfície m ²	Inici	Finalització	
Gandules		20	40,00	01-03-15	30-11-15	

Gandules		A	Fites	B	Inici temporada	Fi temporada
Codi d'activitat	Amb explotació comercial <input checked="" type="checkbox"/>				01-03-2015	30-11-2015
GA - 12		Descripció / Observacions				
Superfície total 80,00 m ²		40 gandules de 2m2/ut. La ubicació no és fixa.				
<input checked="" type="checkbox"/> Ocupa DPMT	80,00 m ²					
<input type="checkbox"/> Ocupa ZSP	m ²					
<input type="checkbox"/> Té ubicació alternativa						
1 Instal·lacions		Unitats	Superfície m ²	Inici	Finalització	
Gandules		40	80,00	01-03-15	30-11-15	

Guingueta		A	Fites	B	Inici temporada	Fi temporada
Codi d'activitat	Amb explotació comercial <input checked="" type="checkbox"/>				01-03-2015	30-11-2015
GU - 6		Descripció / Observacions				
Superfície total 4,00 m ²		Quiosc per a la venda de tiquets (associat a AC- 05 embarcació turística).				
<input checked="" type="checkbox"/> Ocupa DPMT	4,00 m ²					
<input type="checkbox"/> Ocupa ZSP	m ²					
<input type="checkbox"/> Té ubicació alternativa						

Roses

Fitxes de les activitats del Pla de distribució d'usos i serveis de temporada de les platges

Platja o paratge on es volen portar a terme les activitats i ocupacions que es relacionen

Nova

Dades de l'activitat que s'hi vol fer i de l'espai que es vol ocupar

Guingueta		A	Fites	B	Inici temporada	Fi temporada
Codi d'activitat	Amb explotació comercial <input checked="" type="checkbox"/>				01-03-2015	30-11-2015
GU - 7						
Superfície total	4,00 m ²	Descripció / Observacions Quiosc per a la venda de tiquets (associat a AC-04 embarcació turística).				
<input checked="" type="checkbox"/> Ocupa DPMT	4,00 m ²					
<input type="checkbox"/> Ocupa ZSP	m ²					
<input type="checkbox"/> Té ubicació alternativa						

Guingueta		A	Fites	B	Inici temporada	Fi temporada
Codi d'activitat	Amb explotació comercial <input checked="" type="checkbox"/>				01-03-2015	30-11-2015
GU - 8						
Superfície total	4,00 m ²	Descripció / Observacions Quiosc per a la venda de tiquets (associat a AC-02- embarcació turística).				
<input checked="" type="checkbox"/> Ocupa DPMT	4,00 m ²					
<input type="checkbox"/> Ocupa ZSP	m ²					
<input type="checkbox"/> Té ubicació alternativa						

Guingueta		A	Fites	B	Inici temporada	Fi temporada
Codi d'activitat	Amb explotació comercial <input checked="" type="checkbox"/>				01-03-2015	30-11-2015
GU - 9						
Superfície total	4,00 m ²	Descripció / Observacions Quiosc per a la venda de tiquets				
<input checked="" type="checkbox"/> Ocupa DPMT	4,00 m ²					
<input type="checkbox"/> Ocupa ZSP	m ²					
<input type="checkbox"/> Té ubicació alternativa						

Roses

Fitxes de les activitats del Pla de distribució d'usos i serveis de temporada de les platges

Platja o paratge on es volen portar a terme les activitats i ocupacions que es relacionen

Nova

Dades de l'activitat que s'hi vol fer i de l'espai que es vol ocupar

Guingueta		A	Fites	B	Inici temporada	Fi temporada
					01-03-2015	30-11-2015
Codi d'activitat	Amb explotació comercial <input checked="" type="checkbox"/>	Descripció / Observacions				
GU - 11		Quiosc per a la venda de tiquets				
Superfície total	4,00 m ²					
<input checked="" type="checkbox"/> Ocupa DPMT	4,00 m ²					
<input type="checkbox"/> Ocupa ZSP	m ²					
<input type="checkbox"/> Té ubicació alternativa						

Guingueta		A	Fites	B	Inici temporada	Fi temporada
					01-03-2015	30-11-2015
Codi d'activitat	Amb explotació comercial <input checked="" type="checkbox"/>	Descripció / Observacions				
GU - 13		Quiosc per a la venda de tiquets				
Superfície total	4,00 m ²					
<input checked="" type="checkbox"/> Ocupa DPMT	4,00 m ²					
<input type="checkbox"/> Ocupa ZSP	m ²					
<input type="checkbox"/> Té ubicació alternativa						

Guingueta		A	Fites	B	Inici temporada	Fi temporada
					01-03-2015	30-11-2015
Codi d'activitat	Amb explotació comercial <input checked="" type="checkbox"/>	Descripció / Observacions				
GU - 15		Quiosc per a la venda de tiquets				
Superfície total	4,00 m ²					
<input checked="" type="checkbox"/> Ocupa DPMT	4,00 m ²					
<input type="checkbox"/> Ocupa ZSP	m ²					
<input type="checkbox"/> Té ubicació alternativa						

Roses

Fitxes de les activitats del Pla de distribució d'usos i serveis de temporada de les platges

Platja o paratge on es volen portar a terme les activitats i ocupacions que es relacionen

Nova

Dades de l'activitat que s'hi vol fer i de l'espai que es vol ocupar

Guingueta		A	Fites	B	Inici temporada	Fi temporada
Codi d'activitat	Amb explotació comercial <input checked="" type="checkbox"/>				01-03-2015	30-11-2015
GU - 17						
Superfície total	2,25 m ²	Descripció / Observacions Quiosc per a la venda de tiquets.				
<input checked="" type="checkbox"/> Ocupa DPMT	2,25 m ²					
<input type="checkbox"/> Ocupa ZSP	m ²					
<input type="checkbox"/> Té ubicació alternativa						

Lloguer d'embarcacions sense motor		A	Fites	B	Inici temporada	Fi temporada
Codi d'activitat	Amb explotació comercial <input checked="" type="checkbox"/>				01-04-2015	31-10-2015
LV - 6						
Superfície total	46,50 m ²	Descripció / Observacions 7 patins de 6,5m2/ut				
<input checked="" type="checkbox"/> Ocupa DPMT	46,50 m ²					
<input type="checkbox"/> Ocupa ZSP	m ²					
<input type="checkbox"/> Té ubicació alternativa						

Papereres		A	Fites	B	Inici temporada	Fi temporada
Codi d'activitat	Amb explotació comercial <input type="checkbox"/>				01-03-2015	30-11-2015
PS - 6						
Superfície total	m ²	Descripció / Observacions Papereres a la platja La Nova (13)				
<input checked="" type="checkbox"/> Ocupa DPMT	m ²					
<input type="checkbox"/> Ocupa ZSP	m ²					
<input type="checkbox"/> Té ubicació alternativa						

1 Instal·lacions

	Unitats	Superfície m ²	Inici	Finalització
Papereres	13		01-03-15	30-11-15

Roses

Fitxes de les activitats del Pla de distribució d'usos i serveis de temporada de les platges

Platja o paratge on es volen portar a terme les activitats i ocupacions que es relacionen

Nova

Dades de l'activitat que s'hi vol fer i de l'espai que es vol ocupar

Rampa d'accés per persones amb mobilitat reduïd		A	Fites	B	Inici temporada	Fi temporada
Codi d'activitat	Amb explotació comercial <input type="checkbox"/>				01-03-2015	30-11-2015
RA - 5						
Descripció / Observacions		Passera de fusta				
Superfície total	66,00 m ²					
<input checked="" type="checkbox"/> Ocupa DPMT	m ²					
<input type="checkbox"/> Ocupa ZSP	m ²					
<input type="checkbox"/> Té ubicació alternativa						
1 Instal·lacions		Unitats	Superfície m ²	Inici	Finalització	
Passeres		1	66,00	01-03-15	30-11-15	

Rampa d'accés per persones amb mobilitat reduïd		A	Fites	B	Inici temporada	Fi temporada
Codi d'activitat	Amb explotació comercial <input type="checkbox"/>				01-03-2015	30-11-2015
RA - 6						
Descripció / Observacions		Passera de fusta.				
Superfície total	10,50 m ²					
<input checked="" type="checkbox"/> Ocupa DPMT	m ²					
<input type="checkbox"/> Ocupa ZSP	m ²					
<input type="checkbox"/> Té ubicació alternativa						
1 Instal·lacions		Unitats	Superfície m ²	Inici	Finalització	
Passeres		1	10,50	01-03-15	30-11-15	

Rampa d'accés per persones amb mobilitat reduïd		A	Fites	B	Inici temporada	Fi temporada
Codi d'activitat	Amb explotació comercial <input type="checkbox"/>				01-03-2015	30-11-2015
RA - 7						
Descripció / Observacions		Passera de fusta				
Superfície total	12,00 m ²					
<input checked="" type="checkbox"/> Ocupa DPMT	m ²					
<input type="checkbox"/> Ocupa ZSP	m ²					
<input type="checkbox"/> Té ubicació alternativa						
1 Instal·lacions		Unitats	Superfície m ²	Inici	Finalització	
Passeres		1	12,00	01-03-15	30-11-15	

Roses

Fitxes de les activitats del Pla de distribució d'usos i serveis de temporada de les platges

Platja o paratge on es volen portar a terme les activitats i ocupacions que es relacionen

Nova

Dades de l'activitat que s'hi vol fer i de l'espai que es vol ocupar

Torre de vigilància		A	Fites	B	Inici temporada	Fi temporada
Codi d'activitat	Amb explotació comercial <input type="checkbox"/>				01-03-2015	31-12-2015
TO - 5						
Superfície total	3,00 m ²	Descripció / Observacions Torre de vigilància (sense ànim de lucre) per el servei de socorrisme.				
<input checked="" type="checkbox"/> Ocupa DPMT	3,00 m ²					
<input type="checkbox"/> Ocupa ZSP	m ²					
<input type="checkbox"/> Té ubicació alternativa						
1 Instal·lacions		Unitats	Superfície m ²	Inici	Finalització	
Torre de vigilància		1	3,00	01-03-15	31-12-15	

Sanitaris		A	Fites	B	Inici temporada	Fi temporada
Codi d'activitat	Amb explotació comercial <input type="checkbox"/>				01-03-2015	31-12-2015
WC - 2						
Superfície total	12,50 m ²	Descripció / Observacions Mòdul de serveis higiènics (No comercial. Sense ànim de lucre)				
<input checked="" type="checkbox"/> Ocupa DPMT	12,50 m ²					
<input type="checkbox"/> Ocupa ZSP	m ²					
<input type="checkbox"/> Té ubicació alternativa						

Zona d'esbarjo no comercial		A	Fites	B	Inici temporada	Fi temporada
Codi d'activitat	Amb explotació comercial <input type="checkbox"/>				01-03-2015	31-12-2015
ZN - 1						
Superfície total	300,00 m ²	Descripció / Observacions Zona municipal club infantil (sense ànim de lucre)				
<input checked="" type="checkbox"/> Ocupa DPMT	300,00 m ²					
<input type="checkbox"/> Ocupa ZSP	m ²					
<input type="checkbox"/> Té ubicació alternativa						
1 Instal·lacions		Unitats	Superfície m ²	Inici	Finalització	
Cobert lleuger, tanca perimetral i mòdul		1	300,00	01-03-15	31-12-15	

Roses

Fitxes de les activitats del Pla de distribució d'usos i serveis de temporada de les platges

Platja o paratge on es volen portar a terme les activitats i ocupacions que es relacionen

Nova

Dades de l'activitat que s'hi vol fer i de l'espai que es vol ocupar

Zona d'esbarjo no comercial		A	Fites	B	Inici temporada	Fi temporada
Codi d'activitat	Amb explotació comercial <input type="checkbox"/>				01-03-2015	31-12-2015
ZN - 9						
Superfície total	200,00 m ²	Descripció / Observacions				
<input checked="" type="checkbox"/> Ocupa DPMT		Àrea lúdica infantil amb instal·lacions tipus coro-coro i jocs infantils (sense ànim de lucre).				
<input type="checkbox"/> Ocupa ZSP						
<input type="checkbox"/> Té ubicació alternativa						
2 Instal·lacions		Unitats	Superfície m ²	Inici	Finalització	
Coro-coro (piràmide elàstica)		1	100,00	01-03-15	31-12-15	
Jocs infantils		1	100,00	01-03-15	31-12-15	

Platja o paratge on es volen portar a terme les activitats i ocupacions que es relacionen

Santa Margarida

Dades de l'activitat que s'hi vol fer i de l'espai que es vol ocupar

Altres explotacions comercials		A	Fites	B	Inici temporada	Fi temporada
Codi d'activitat	Amb explotació comercial <input checked="" type="checkbox"/>				01-03-2015	30-11-2015
AC - 16						
Superfície total	4,00 m ²	Descripció / Observacions				
<input checked="" type="checkbox"/> Ocupa DPMT	4,00 m ²	Comercial				
<input type="checkbox"/> Ocupa ZSP						
<input type="checkbox"/> Té ubicació alternativa						

Altres explotacions comercials		A	Fites	B	Inici temporada	Fi temporada
Codi d'activitat	Amb explotació comercial <input checked="" type="checkbox"/>				01-03-2015	30-11-2015
AC - 17						
Superfície total	2,00 m ²	Descripció / Observacions				
<input checked="" type="checkbox"/> Ocupa DPMT	2,00 m ²	Espai de dibuix de caricatures i retrats				
<input type="checkbox"/> Ocupa ZSP						
<input type="checkbox"/> Té ubicació alternativa						

Roses

Fitxes de les activitats del Pla de distribució d'usos i serveis de temporada de les platges

Platja o paratge on es volen portar a terme les activitats i ocupacions que es relacionen

Santa Margarida

Dades de l'activitat que s'hi vol fer i de l'espai que es vol ocupar

Altres ocupacions no comercials

Codi d'activitat		Amb explotació comercial	Descripció / Observacions	A	Fites	B	Inici temporada	Fi temporada
AN	3	<input type="checkbox"/>	Zona apta per pesca recreativa sense limitació horària.				01-03-2015	30-11-2015
Superfície total								
<input type="checkbox"/> Ocupa DPMT								
<input type="checkbox"/> Ocupa ZSP								
<input type="checkbox"/> Té ubicació alternativa								

Canal d'entrada i sortida d'embarcacions

Codi d'activitat		Amb explotació comercial	Descripció / Observacions	A	Fites	B	Inici temporada	Fi temporada
CA	14	<input type="checkbox"/>	Canal d'entrada i sortida d'embarcacions a vela, d'ús privatiu, vinculat a l'ocupació EN-02 (escola d'esports nàutics a vela). Longitud = 115m Amplada=50m Superfície= 5750 m2				01-04-2015	31-10-2015
Superfície total								
<input checked="" type="checkbox"/> Ocupa DPMT								
<input type="checkbox"/> Ocupa ZSP								
<input type="checkbox"/> Té ubicació alternativa								

1 Instal·lacions

Unitats	Superfície m ²	Inici	Finalització
Canal d'entrada i sortida d'embarcacions	5.750,00	01-04-15	31-10-15

Camp d'esports

Codi d'activitat		Amb explotació comercial	Descripció / Observacions	A	Fites	B	Inici temporada	Fi temporada
CE	1	<input type="checkbox"/>	Zona lúdico - esportiva amb pals i xarxes de voleibol (sense ànim de lucre).				01-03-2015	30-11-2015
Superfície total								
<input checked="" type="checkbox"/> Ocupa DPMT								
<input type="checkbox"/> Ocupa ZSP								
<input type="checkbox"/> Té ubicació alternativa								

1 Instal·lacions

Unitats	Superfície m ²	Inici	Finalització
Pals de bolei	1	01-03-15	30-11-15

Roses

Fitxes de les activitats del Pla de distribució d'usos i serveis de temporada de les platges

Platja o paratge on es volen portar a terme les activitats i ocupacions que es relacionen

Santa Margarida

Dades de l'activitat que s'hi vol fer i de l'espai que es vol ocupar

Caseta de salvament		A	Fites	B	Inici temporada	Fi temporada
Codi d'activitat	Amb explotació comercial <input type="checkbox"/>				01-06-2015	30-09-2015
CS - 5						
Superfície total	15,00 m ²	Descripció / Observacions Mòdul sanitari de salvament i socorrisme de les platges (sense ànim de lucre). Data d'inici i final del servei de vigilància i salvament de l'1 de juny fins al 30 de setembre.				
<input checked="" type="checkbox"/> Ocupa DPMT	15,00 m ²					
<input type="checkbox"/> Ocupa ZSP	m ²					
<input type="checkbox"/> Té ubicació alternativa						
1 Instal·lacions		Unitats	Superfície m ²	Inici	Finalització	
Caseta de salvament o primers auxilis		1	15,00	01-06-15	30-09-15	

Caseta de salvament		A	Fites	B	Inici temporada	Fi temporada
Codi d'activitat	Amb explotació comercial <input type="checkbox"/>				01-06-2015	30-09-2015
CS - 6						
Superfície total	15,00 m ²	Descripció / Observacions Mòdul sanitari de salvament i socorrisme de les platges (sense ànim de lucre). Data d'inici i final del servei de vigilància i salvament de l'1 de juny fins al 30 de setembre.				
<input checked="" type="checkbox"/> Ocupa DPMT	15,00 m ²					
<input type="checkbox"/> Ocupa ZSP	m ²					
<input type="checkbox"/> Té ubicació alternativa						
1 Instal·lacions		Unitats	Superfície m ²	Inici	Finalització	
Caseta de salvament o primers auxilis		1	15,00	01-06-15	30-09-15	

Dutxes		A	Fites	B	Inici temporada	Fi temporada
Codi d'activitat	Amb explotació comercial <input type="checkbox"/>				01-03-2015	31-12-2015
DU - 8						
Superfície total	m ²	Descripció / Observacions Dutxes (1) i rentapeus (4) a la platja de Santa Margarida.				
<input checked="" type="checkbox"/> Ocupa DPMT	m ²					
<input type="checkbox"/> Ocupa ZSP	m ²					
<input type="checkbox"/> Té ubicació alternativa						
2 Instal·lacions		Unitats	Superfície m ²	Inici	Finalització	
Dutxes		1		01-03-15	31-12-15	
Rentapeus		4		01-03-15	31-12-15	

Roses

Fitxes de les activitats del Pla de distribució d'usos i serveis de temporada de les platges

Platja o paratge on es volen portar a terme les activitats i ocupacions que es relacionen

Santa Margarida

Dades de l'activitat que s'hi vol fer i de l'espai que es vol ocupar

Escola nàutica		A	Fites	B	Inici temporada	Fi temporada
Codi d'activitat	Amb explotació comercial <input checked="" type="checkbox"/>				01-04-2015	31-10-2015
EN - 2						
Superfície total	80,00 m ²	Descripció / Observacions				
<input type="checkbox"/> Ocupa DPMT	m ²	Escola d'esports nàutics a vela, amb una superfície de 80 m ² , dels quals un màxim de 20 m ² corresponen a superfície coberta.				
<input type="checkbox"/> Ocupa ZSP	m ²					
<input type="checkbox"/> Té ubicació alternativa						
1 Instal·lacions		Unitats	Superfície m ²	Inici	Finalització	
Escola nàutica		1	80,00	01-04-15	31-10-15	

Gandules		A	Fites	B	Inici temporada	Fi temporada
Codi d'activitat	Amb explotació comercial <input checked="" type="checkbox"/>				01-03-2015	30-11-2015
GA - 22						
Superfície total	60,00 m ²	Descripció / Observacions				
<input checked="" type="checkbox"/> Ocupa DPMT	60,00 m ²	30 gandules de 2m ² /ut. La ubicació no és fixa.				
<input type="checkbox"/> Ocupa ZSP	m ²					
<input type="checkbox"/> Té ubicació alternativa						
1 Instal·lacions		Unitats	Superfície m ²	Inici	Finalització	
Gandules		30	60,00	01-03-15	30-11-15	

Gandules		A	Fites	B	Inici temporada	Fi temporada
Codi d'activitat	Amb explotació comercial <input checked="" type="checkbox"/>				01-03-2015	30-11-2015
GA - 23						
Superfície total	70,00 m ²	Descripció / Observacions				
<input checked="" type="checkbox"/> Ocupa DPMT	70,00 m ²	35 gandules de 2m ² /ut. La ubicació no és fixa.				
<input type="checkbox"/> Ocupa ZSP	m ²					
<input type="checkbox"/> Té ubicació alternativa						
1 Instal·lacions		Unitats	Superfície m ²	Inici	Finalització	
Gandules		35	70,00	01-03-15	30-11-15	

Roses

Fitxes de les activitats del Pla de distribució d'usos i serveis de temporada de les platges

Platja o paratge on es volen portar a terme les activitats i ocupacions que es relacionen

Santa Margarida

Dades de l'activitat que s'hi vol fer i de l'espai que es vol ocupar

Gandules		A	Fites	B	Inici temporada	Fi temporada
Codi d'activitat	Amb explotació comercial <input checked="" type="checkbox"/>				01-03-2015	30-11-2015
GA - 24						
Superfície total	70,00 m ²	Descripció / Observacions 35 gandules de 2m2/ut. La ubicació no és fixa.				
<input checked="" type="checkbox"/> Ocupa DPMT	70,00 m ²					
<input type="checkbox"/> Ocupa ZSP	m ²					
<input type="checkbox"/> Té ubicació alternativa						
1 Instal·lacions		Unitats	Superfície m ²	Inici	Finalització	
Gandules		35	70,00	01-03-15	30-11-15	

Gandules		A	Fites	B	Inici temporada	Fi temporada
Codi d'activitat	Amb explotació comercial <input checked="" type="checkbox"/>				01-03-2015	30-11-2015
GA - 25						
Superfície total	50,00 m ²	Descripció / Observacions 25 gandules de 2m2/ut. La ubicació no és fixa.				
<input checked="" type="checkbox"/> Ocupa DPMT	50,00 m ²					
<input type="checkbox"/> Ocupa ZSP	m ²					
<input type="checkbox"/> Té ubicació alternativa						
1 Instal·lacions		Unitats	Superfície m ²	Inici	Finalització	
Gandules		25	50,00	01-03-15	30-11-15	

Guingueta		A	Fites	B	Inici temporada	Fi temporada
Codi d'activitat	Amb explotació comercial <input checked="" type="checkbox"/>				01-03-2015	30-11-2015
GU - 18						
Superfície total	4,00 m ²	Descripció / Observacions Quiosc per a la venda de bitllets (associat a AC-6- embarcació turística).				
<input checked="" type="checkbox"/> Ocupa DPMT	4,00 m ²					
<input type="checkbox"/> Ocupa ZSP	m ²					
<input type="checkbox"/> Té ubicació alternativa						
1 Instal·lacions		Unitats	Superfície m ²	Inici	Finalització	
Venda de tiquets de creuer		1	4,00	01-03-15	30-11-15	

Roses

Fitxes de les activitats del Pla de distribució d'usos i serveis de temporada de les platges

Platja o paratge on es volen portar a terme les activitats i ocupacions que es relacionen

Santa Margarida

Dades de l'activitat que s'hi vol fer i de l'espai que es vol ocupar

Guingueta		A	Fites	B	Inici temporada	Fi temporada
Codi d'activitat	Amb explotació comercial <input checked="" type="checkbox"/>				01-03-2015	30-11-2015
GU - 20						
Superfície total	4,00 m ²	Descripció / Observacions Quiosc per a la venda de bitllets (associat a AC-02- embarcació turística).				
<input checked="" type="checkbox"/> Ocupa DPMT	4,00 m ²					
<input type="checkbox"/> Ocupa ZSP	m ²					
<input type="checkbox"/> Té ubicació alternativa						
1 Instal·lacions		Unitats	Superfície m ²	Inici	Finalització	
Venda de tiquets de creuer		1	4,00	01-03-15	30-11-15	

Guingueta		A	Fites	B	Inici temporada	Fi temporada
Codi d'activitat	Amb explotació comercial <input checked="" type="checkbox"/>				01-03-2015	30-11-2015
GU - 21						
Superfície total	10,00 m ²	Descripció / Observacions Caseta de gelats i begudes				
<input checked="" type="checkbox"/> Ocupa DPMT	10,00 m ²					
<input type="checkbox"/> Ocupa ZSP	m ²					
<input type="checkbox"/> Té ubicació alternativa						
1 Instal·lacions		Unitats	Superfície m ²	Inici	Finalització	
Venda de gelats i begudes		1	10,00	01-03-15	30-11-15	

Guingueta		A	Fites	B	Inici temporada	Fi temporada
Codi d'activitat	Amb explotació comercial <input checked="" type="checkbox"/>				01-03-2015	30-11-2015
GU - 23						
Superfície total	4,00 m ²	Descripció / Observacions Quiosc per a la venda de tiquets de transport de passatgers per via marítima.				
<input checked="" type="checkbox"/> Ocupa DPMT	4,00 m ²					
<input type="checkbox"/> Ocupa ZSP	m ²					
<input type="checkbox"/> Té ubicació alternativa						

Roses

Fitxes de les activitats del Pla de distribució d'usos i serveis de temporada de les platges

Platja o paratge on es volen portar a terme les activitats i ocupacions que es relacionen

Santa Margarida

Dades de l'activitat que s'hi vol fer i de l'espai que es vol ocupar

Papereres		A	Fites	B	Inici temporada	Fi temporada
Codi d'activitat	Amb explotació comercial <input type="checkbox"/>				01-03-2015	30-11-2015
PS - 9						
Superfície total <input type="text"/> m ² <input checked="" type="checkbox"/> Ocupa DPMT <input type="text"/> m ² <input type="checkbox"/> Ocupa ZSP <input type="text"/> m ² <input type="checkbox"/> Té ubicació alternativa		Descripció / Observacions Papereres a la platja de Santa Margarida (12)				
1 Instal·lacions		Unitats	Superfície m ²	Inici	Finalització	
Papereres		12		01-03-15	30-11-15	

Rampa d'accés per persones amb mobilitat reduïd		A	Fites	B	Inici temporada	Fi temporada
Codi d'activitat	Amb explotació comercial <input type="checkbox"/>				01-03-2015	30-11-2015
RA - 16						
Superfície total <input type="text"/> 97,50 m ² <input checked="" type="checkbox"/> Ocupa DPMT <input type="text"/> m ² <input type="checkbox"/> Ocupa ZSP <input type="text"/> m ² <input type="checkbox"/> Té ubicació alternativa		Descripció / Observacions Passera de fusta				
1 Instal·lacions		Unitats	Superfície m ²	Inici	Finalització	
Passeres		1	97,50	01-03-15	30-11-15	

Rampa d'accés per persones amb mobilitat reduïd		A	Fites	B	Inici temporada	Fi temporada
Codi d'activitat	Amb explotació comercial <input type="checkbox"/>				01-03-2015	30-11-2015
RA - 17						
Superfície total <input type="text"/> 84,00 m ² <input checked="" type="checkbox"/> Ocupa DPMT <input type="text"/> m ² <input type="checkbox"/> Ocupa ZSP <input type="text"/> m ² <input type="checkbox"/> Té ubicació alternativa		Descripció / Observacions Passera de fusta				
1 Instal·lacions		Unitats	Superfície m ²	Inici	Finalització	
Passeres		1	84,00	01-03-15	30-11-15	

Roses

Fitxes de les activitats del Pla de distribució d'usos i serveis de temporada de les platges

Platja o paratge on es volen portar a terme les activitats i ocupacions que es relacionen

Santa Margarida

Dades de l'activitat que s'hi vol fer i de l'espai que es vol ocupar

Rampa d'accés per persones amb mobilitat reduïd		A	Fites	B	Inici temporada	Fi temporada
Codi d'activitat	Amb explotació comercial <input type="checkbox"/>				01-03-2015	30-11-2015
RA - 18						
Superfície total	39,00 m ²	Descripció / Observacions				
<input checked="" type="checkbox"/> Ocupa DPMT		Passera de fusta				
<input type="checkbox"/> Ocupa ZSP						
<input type="checkbox"/> Té ubicació alternativa						
1 Instal·lacions		Unitats	Superfície m ²	Inici	Finalització	
Passeres		1	39,00	01-03-15	30-11-15	

Terrassa		A	Fites	B	Inici temporada	Fi temporada
Codi d'activitat	Amb explotació comercial <input checked="" type="checkbox"/>				01-03-2015	31-12-2015
TE - 21						
Superfície total	7,00 m ²	Descripció / Observacions				
<input checked="" type="checkbox"/> Ocupa DPMT	7,00 m ²	Terrassa amb taules i cadires. Vinculada a la Gelateria Hotel Montecarlo.				
<input type="checkbox"/> Ocupa ZSP						
<input type="checkbox"/> Té ubicació alternativa						
1 Instal·lacions		Unitats	Superfície m ²	Inici	Finalització	
Terrassa		1	7,00	01-03-15	31-12-15	

Torre de vigilància		A	Fites	B	Inici temporada	Fi temporada
Codi d'activitat	Amb explotació comercial <input type="checkbox"/>				01-03-2015	31-12-2015
TO - 8						
Superfície total	3,00 m ²	Descripció / Observacions				
<input checked="" type="checkbox"/> Ocupa DPMT	3,00 m ²	Torre de vigilància (sense ànim de lucre) pel servei de socorrisme.				
<input type="checkbox"/> Ocupa ZSP						
<input type="checkbox"/> Té ubicació alternativa						
1 Instal·lacions		Unitats	Superfície m ²	Inici	Finalització	
Torre de vigilància		1	3,00	01-03-15	31-12-15	

Roses

Fitxes de les activitats del Pla de distribució d'usos i serveis de temporada de les platges

Platja o paratge on es volen portar a terme les activitats i ocupacions que es relacionen

Santa Margarida

Dades de l'activitat que s'hi vol fer i de l'espai que es vol ocupar

Torre de vigilància		A	Fites	B	Inici temporada	Fi temporada
Codi d'activitat	Amb explotació comercial <input type="checkbox"/>				01-03-2015	31-12-2015
TO - 9						
Descripció / Observacions		Torre de vigilància (sense ànim de lucre) pel servei de socorrisme.				
Superfície total	3,00 m ²					
<input checked="" type="checkbox"/> Ocupa DPMT	3,00 m ²					
<input type="checkbox"/> Ocupa ZSP	m ²					
<input type="checkbox"/> Té ubicació alternativa						
1 Instal·lacions		Unitats	Superfície m ²	Inici	Finalització	
Torre de vigilància		1	3,00	01-03-15	31-12-15	

Sanitaris		A	Fites	B	Inici temporada	Fi temporada
Codi d'activitat	Amb explotació comercial <input type="checkbox"/>				01-03-2015	31-12-2015
WC - 3						
Descripció / Observacions		Mòdul de serveis higiènics (No comercial. Sense ànim de lucre)				
Superfície total	12,50 m ²					
<input checked="" type="checkbox"/> Ocupa DPMT	12,50 m ²					
<input type="checkbox"/> Ocupa ZSP	m ²					
<input type="checkbox"/> Té ubicació alternativa						
1 Instal·lacions		Unitats	Superfície m ²	Inici	Finalització	
Sanitaris per a persones amb mobilitat reduïda		1	12,50	01-03-15	31-12-15	

Zona d'esbarjo comercial		A	Fites	B	Inici temporada	Fi temporada
Codi d'activitat	Amb explotació comercial <input checked="" type="checkbox"/>				01-03-2015	30-11-2015
ZC - 1						
Descripció / Observacions		Zona d'esbarjo amb atraccions recreatives de petit format per a mainada, tipus llits elàstics i/o similars.				
Superfície total	18,00 m ²					
<input checked="" type="checkbox"/> Ocupa DPMT	18,00 m ²					
<input type="checkbox"/> Ocupa ZSP	m ²					
<input type="checkbox"/> Té ubicació alternativa						

Roses

Fitxes de les activitats del Pla de distribució d'usos i serveis de temporada de les platges

Platja o paratge on es volen portar a terme les activitats i ocupacions que es relacionen

Santa Margarida

Dades de l'activitat que s'hi vol fer i de l'espai que es vol ocupar

Zona d'esbarjo comercial		A	Fites	B	Inici temporada	Fi temporada
Codi d'activitat	Amb explotació comercial <input checked="" type="checkbox"/>				01-03-2015	30-11-2015
ZC - 2						
Superfície total	18,00 m ²	Descripció / Observacions				
<input checked="" type="checkbox"/> Ocupa DPMT	18,00 m ²	Zona d'esbarjo amb atraccions recreatives de petit format per a mainada, tipus llits elàstics i/o similars.				
<input type="checkbox"/> Ocupa ZSP	m ²					
<input type="checkbox"/> Té ubicació alternativa						

Zona d'esbarjo comercial		A	Fites	B	Inici temporada	Fi temporada
Codi d'activitat	Amb explotació comercial <input checked="" type="checkbox"/>				01-03-2015	30-11-2015
ZC - 3						
Superfície total	18,00 m ²	Descripció / Observacions				
<input checked="" type="checkbox"/> Ocupa DPMT	18,00 m ²	Zona d'esbarjo amb atraccions recreatives de petit format per a mainada, tipus llits elàstics i/o similars.				
<input type="checkbox"/> Ocupa ZSP	m ²					
<input type="checkbox"/> Té ubicació alternativa						

Zona d'esbarjo no comercial		A	Fites	B	Inici temporada	Fi temporada
Codi d'activitat	Amb explotació comercial <input type="checkbox"/>				01-03-2015	30-11-2015
ZN - 6						
Superfície total	24,00 m ²	Descripció / Observacions				
<input checked="" type="checkbox"/> Ocupa DPMT	24,00 m ²	Zona esportiva (aeròbic) sense ànim de lucre				
<input type="checkbox"/> Ocupa ZSP	m ²					
<input type="checkbox"/> Té ubicació alternativa						

1 Instal·lacions

	Unitats	Superfície m ²	Inici	Finalització
Entarimat	1	24,00	01-03-15	30-11-15

Roses

Fitxes de les activitats del Pla de distribució d'usos i serveis de temporada de les platges

Platja o paratge on es volen portar a terme les activitats i ocupacions que es relacionen

Santa Margarida

Dades de l'activitat que s'hi vol fer i de l'espai que es vol ocupar

Zona d'esbarjo no comercial		A	Fites	B	Inici temporada	Fi temporada
					01-03-2015	30-11-2015
Codi d'activitat	Amb explotació comercial <input type="checkbox"/>	Descripció / Observacions				
ZN - 7		Escultures de sorra (sense ànim de lucre)				
Superfície total	12,00 m ²					
<input checked="" type="checkbox"/> Ocupa DPMT	12,00 m ²					
<input type="checkbox"/> Ocupa ZSP	m ²					
<input type="checkbox"/> Té ubicació alternativa						

Zona d'esbarjo no comercial		A	Fites	B	Inici temporada	Fi temporada
					01-03-2015	31-12-2015
Codi d'activitat	Amb explotació comercial <input type="checkbox"/>	Descripció / Observacions				
ZN - 8		Jocs infantils tipus coro-coro (instal·lació sense ànim de lucre)				
Superfície total	200,00 m ²					
<input type="checkbox"/> Ocupa DPMT	m ²					
<input type="checkbox"/> Ocupa ZSP	m ²					
<input type="checkbox"/> Té ubicació alternativa						

1 Instal·lacions

	Unitats	Superfície m ²	Inici	Finalització
Coro-coro (piràmide elàstica)	1	200,00	01-03-15	31-12-15

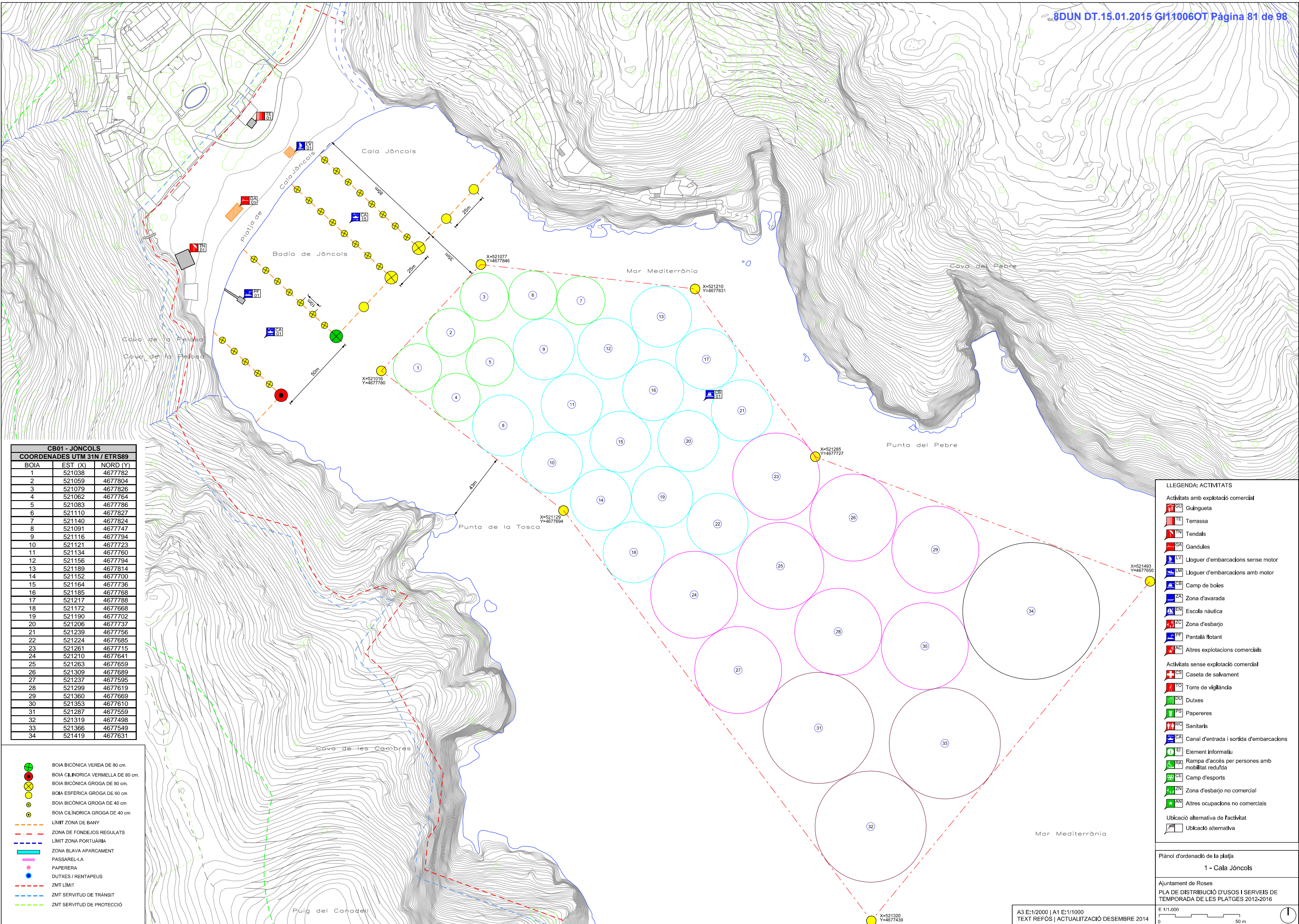
Roses

PLÀNOLS

Temporada 2015

**Pla de distribució d'usos i serveis de
temporada de les platges**

**Vigència
2012 - 2016**



CB01 - JONCOLS
COORDENADES UTM 31N / ETRS89

BOIA	EST (X)	NORD (Y)
1	521038	4677782
2	521059	4677804
3	521079	4677826
4	521062	4677764
5	521083	4677786
6	521110	4677827
7	521140	4677824
8	521091	4677747
9	521116	4677794
10	521121	4677723
11	521134	4677760
12	521156	4677794
13	521189	4677814
14	521152	4677700
15	521164	4677736
16	521185	4677768
17	521217	4677788
18	521172	4677668
19	521190	4677702
20	521206	4677737
21	521239	4677756
22	521224	4677685
23	521261	4677715
24	521210	4677641
25	521263	4677659
26	521309	4677689
27	521237	4677595
28	521299	4677619
29	521360	4677669
30	521353	4677610
31	521287	4677559
32	521319	4677498
33	521366	4677549
34	521419	4677631

- BOIA BICÒNICA VERDA DE 80 cm.
- BOIA CILÍNDRICA VERMELLA DE 80 cm.
- BOIA BICÒNICA GROGA DE 80 cm.
- BOIA ESFÈRICA GROGA DE 60 cm.
- BOIA BICÒNICA GROGA DE 40 cm.
- BOIA CILÍNDRICA GROGA DE 40 cm.
- - - LÍMIT ZONA DE BANY
- - - ZONA DE FONDEJOS REGULATS
- - - LÍMIT ZONA PORTUÀRIA
- - - ZONA BLAVA APARCAMENT
- - - PASSAREL·LA
- - - PAPERERA
- - - DUTXES / RENTAPEUS
- - - ZMT LÍMIT
- - - ZMT SERVITUD DE TRÀNSIT
- - - ZMT SERVITUD DE PROTECCIÓ

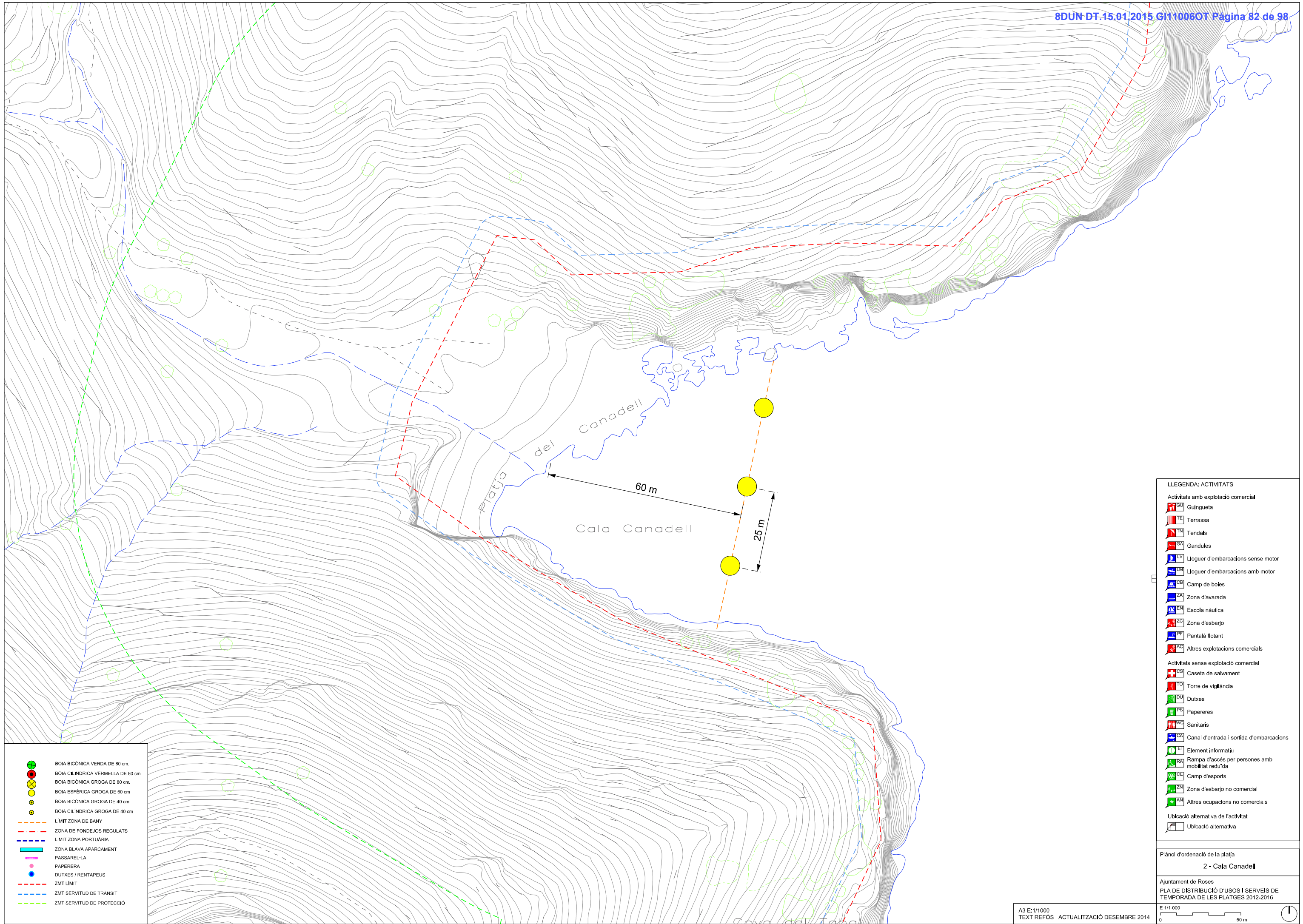
- LLEENDA: ACTIVITATS**
- Activitats amb explotació comercial**
 - GU Guingueta
 - TE Terrassa
 - TN Tendals
 - GA Gandules
 - LV Lloguer d'embarcacions sense motor
 - LM Lloguer d'embarcacions amb motor
 - CB Camp de boies
 - ZA Zona d'avarada
 - EN Escola nàutica
 - ZE Zona d'esbarjo
 - PF Pantalà flotant
 - AC Altres explotacions comercials
 - Activitats sense explotació comercial**
 - CS Caseta de salvament
 - TC Torre de vigilància
 - DU Dutes
 - PS Papereres
 - WC Sanitaris
 - CA Canal d'entrada i sortida d'embarcacions
 - EI Element informatiu
 - RA Rampa d'accés per persones amb mobilitat reduïda
 - CE Camp d'esports
 - ZN Zona d'esbarjo no comercial
 - AN Altres ocupacions no comercials
 - Ubicació alternativa de Facilitat**
 - UA Ubicació alternativa

Plànol d'ordenació de la platja
1 - Cala Jòncols

Ajuntament de Roses
PLA DE DISTRIBUCIÓ D'USOS I SERVEIS DE
TEMPORADA DE LES PLATGES 2012-2016

E 1/1.000
0 50 m

A3 E:1/2000 | A1 E:1/1000
TEXT REFÓS | ACTUALITZACIÓ DESEMBRE 2014

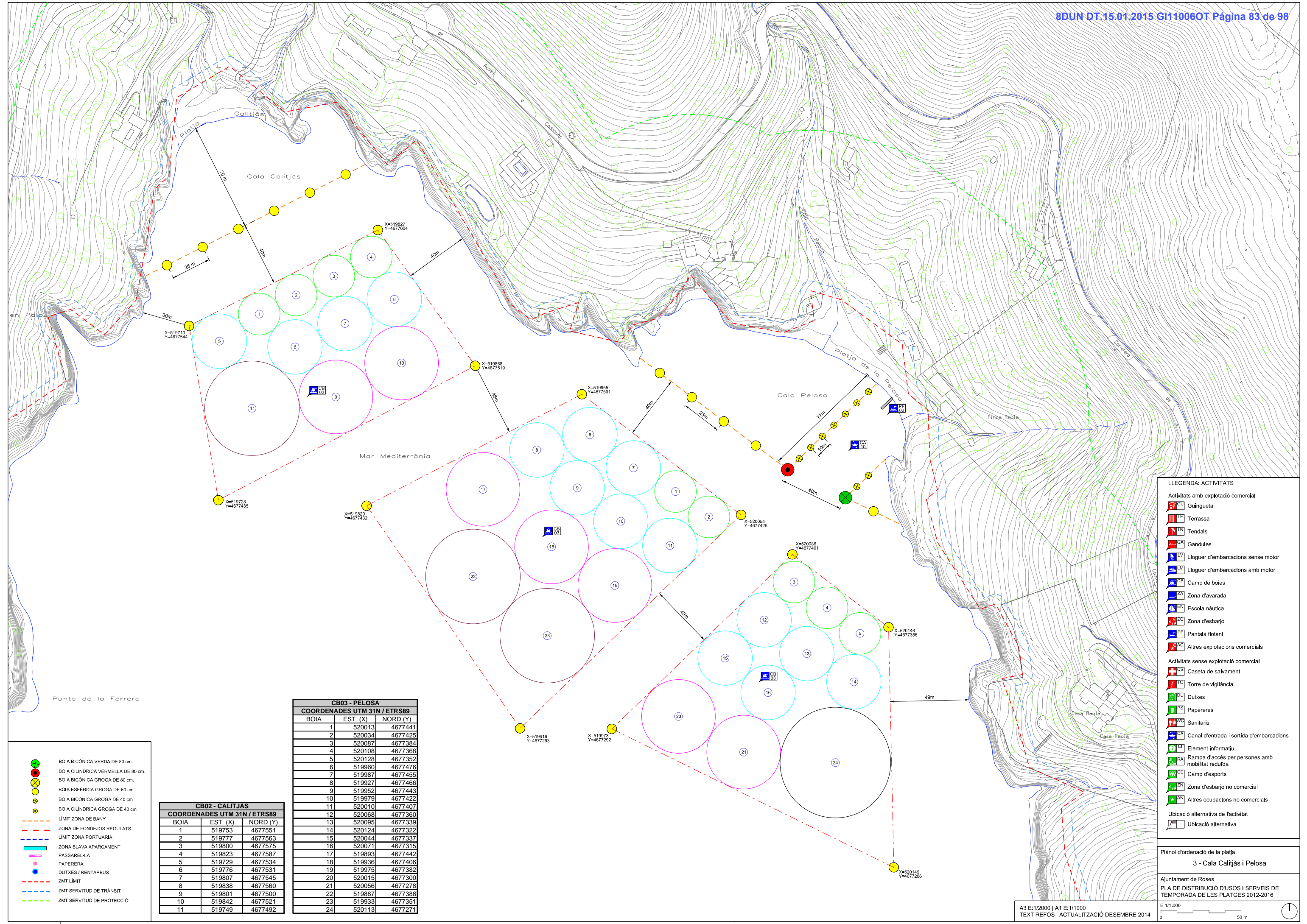


- BOIA BICÒNICA VERDA DE 80 cm.
- BOIA CILÍNDRICA VERMELLA DE 80 cm.
- BOIA BICÒNICA GROGA DE 80 cm.
- BOIA ESFÈRICA GROGA DE 60 cm.
- BOIA BICÒNICA GROGA DE 40 cm.
- BOIA CILÍNDRICA GROGA DE 40 cm.
- LÍMIT ZONA DE BANY
- ZONA DE FONDEJOS REGULATS
- LÍMIT ZONA PORTUÀRIA
- ZONA BLAVA APARCAMENT
- PASSARELLA
- PAPERERA
- DUTXES / RENTAPEUS
- ZMT LÍMIT
- ZMT SERVIDUD DE TRÀNSIT
- ZMT SERVIDUD DE PROTECCIÓ

- LLEGENDA: ACTIVITATS**
- Activitats amb explotació comercial**
- Guingueta
 - Terrassa
 - Tendals
 - Gandules
 - Lloguer d'embarcacions sense motor
 - Lloguer d'embarcacions amb motor
 - Camp de boies
 - Zona d'avarada
 - Escola nàutica
 - Zona d'esbarjo
 - Pantalà flotant
 - Altres explotacions comercials
- Activitats sense explotació comercial**
- Caseta de salvament
 - Torre de vigilància
 - Dutexes
 - Papereres
 - Sanitaris
 - Canal d'entrada i sortida d'embarcacions
 - Element informatiu
 - Rampa d'accés per persones amb mobilitat reduïda
 - Camp d'esports
 - Zona d'esbarjo no comercial
 - Altres ocupacions no comercials
- Ubicació alternativa de l'activitat**
- Ubicació alternativa

Plànol d'ordenació de la platja
2 - Cala Canadell

Ajuntament de Roses
PLA DE DISTRIBUCIÓ D'USOS I SERVEIS DE
TEMPORADA DE LES PLATGES 2012-2016



- BOIA BICÒNICA VERDA DE 80 cm.
- BOIA CILÍNDRICA VERMELLA DE 80 cm.
- BOIA BICÒNICA GROGA DE 80 cm.
- BOIA ESFÈRICA GROGA DE 60 cm.
- BOIA BICÒNICA GROGA DE 40 cm.
- BOIA CILÍNDRICA GROGA DE 40 cm.
- LÍMIT ZONA DE BANY
- ZONA DE FONDEJOS REGULATS
- LÍMIT ZONA PORTUÀRIA
- ZONA BLAVA APARCAMENT
- PASSAREL·LA
- PAPERERA
- DUTXES / RENTAPEUS
- ZMT LÍMIT
- ZMT SERVITUD DE TRÀNSIT
- ZMT SERVITUD DE PROTECCIÓ

CB02 - CALITJAS
COORDENADES UTM 31N / ETRS89

BOIA	EST (X)	NORD (Y)
1	519753	4677551
2	519777	4677563
3	519800	4677575
4	519823	4677587
5	519729	4677534
6	519776	4677531
7	519807	4677545
8	519838	4677560
9	519801	4677500
10	519842	4677521
11	519749	4677492

CB03 - PELOSA
COORDENADES UTM 31N / ETRS89

BOIA	EST (X)	NORD (Y)
1	520013	4677441
2	520034	4677425
3	520087	4677384
4	520108	4677368
5	520128	4677352
6	519960	4677476
7	519987	4677455
8	519927	4677466
9	519952	4677443
10	519979	4677422
11	520010	4677407
12	520068	4677360
13	520095	4677339
14	520124	4677322
15	520044	4677337
16	520071	4677315
17	519893	4677442
18	519936	4677406
19	519975	4677382
20	520015	4677300
21	520056	4677278
22	519887	4677388
23	519933	4677351
24	520113	4677271

LLEENDA: ACTIVITATS

Activitats amb explotació comercial

- GU Guingueta
- TE Terrassa
- TN Tendals
- GA Gandules
- LV Lloguer d'embarcacions sense motor
- LM Lloguer d'embarcacions amb motor
- CB Camp de boies
- ZA Zona d'avarada
- EN Escola nàutica
- ZC Zona d'esbarjo
- PF Pantalà flotant
- AC Altres explotacions comercials

Activitats sense explotació comercial

- CS Caseta de salvament
- TC Torre de vigilància
- DU Dutes
- PS Papereres
- WC Sanitaris
- CA Canal d'entrada i sortida d'embarcacions
- EI Element informatiu
- RA Rampa d'accés per persones amb mobilitat reduïda
- CE Camp d'esports
- ZN Zona d'esbarjo no comercial
- AN Altres ocupacions no comercials

Ubicació alternativa de Facilitat

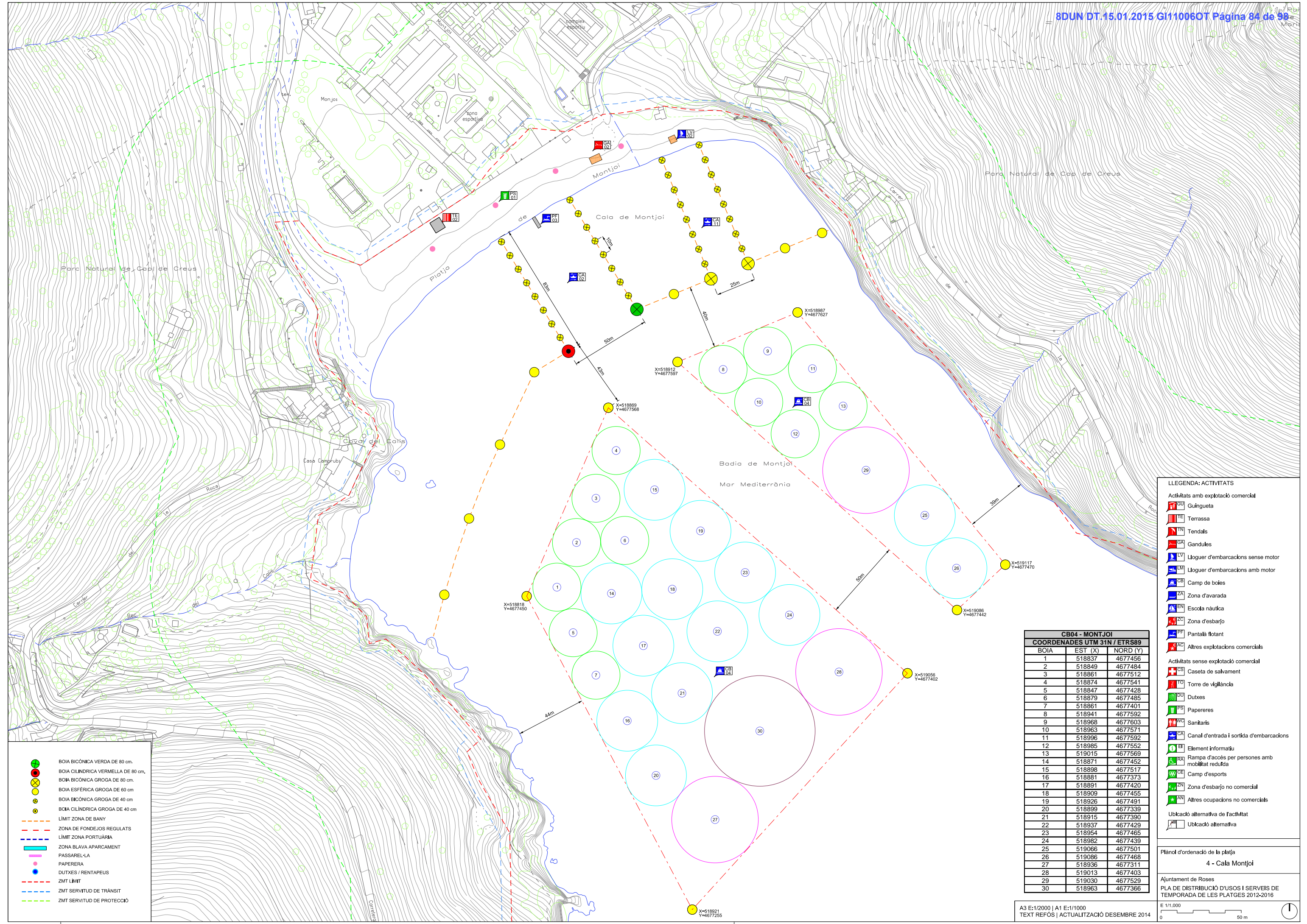
- Ubccació alternativa

Plànol d'ordenació de la platja
3 - Cala Calitjès i Pelosa

Ajuntament de Roses
PLA DE DISTRIBUCIÓ D'USOS I SERVEIS DE TEMPORADA DE LES PLATGES 2012-2016

A3 E:1/2000 | A1 E:1/1000
TEXT REFÓS | ACTUALITZACIÓ DESEMBRE 2014

E 1/1.000
0 50m



- BOIA BICÒNICA VERDA DE 80 cm.
- BOIA CILÍNDRICA VERMELLA DE 80 cm.
- BOIA BICÒNICA GROGA DE 80 cm.
- ⊗ BOIA ESFÈRICA GROGA DE 60 cm
- ⊙ BOIA BICÒNICA GROGA DE 40 cm
- ⊗ BOIA CILÍNDRICA GROGA DE 40 cm
- LÍMIT ZONA DE BANY
- ZONA DE FONDEJOS REGULATS
- LÍMIT ZONA PORTUÀRIA
- ZONA BLAVA APARCAMENT
- PASSAREL·LA
- PAPERERA
- DUTXES / RENTAPEUS
- ZMT LÍMIT
- ZMT SERVITUD DE TRÀNSIT
- ZMT SERVITUD DE PROTECCIÓ

CB04 - MONTJOI		
COORDENADES UTM 31N / ETRS89		
BOIA	EST (X)	NORD (Y)
1	518837	4677456
2	518849	4677484
3	518861	4677512
4	518874	4677541
5	518847	4677428
6	518879	4677485
7	518861	4677401
8	518941	4677592
9	518968	4677603
10	518963	4677571
11	518996	4677592
12	518985	4677552
13	519015	4677569
14	518871	4677452
15	518898	4677517
16	518881	4677373
17	518891	4677420
18	518909	4677455
19	518926	4677491
20	518899	4677339
21	518915	4677390
22	518937	4677429
23	518954	4677465
24	518982	4677439
25	519066	4677501
26	519086	4677468
27	518936	4677311
28	519013	4677403
29	519030	4677529
30	518963	4677366

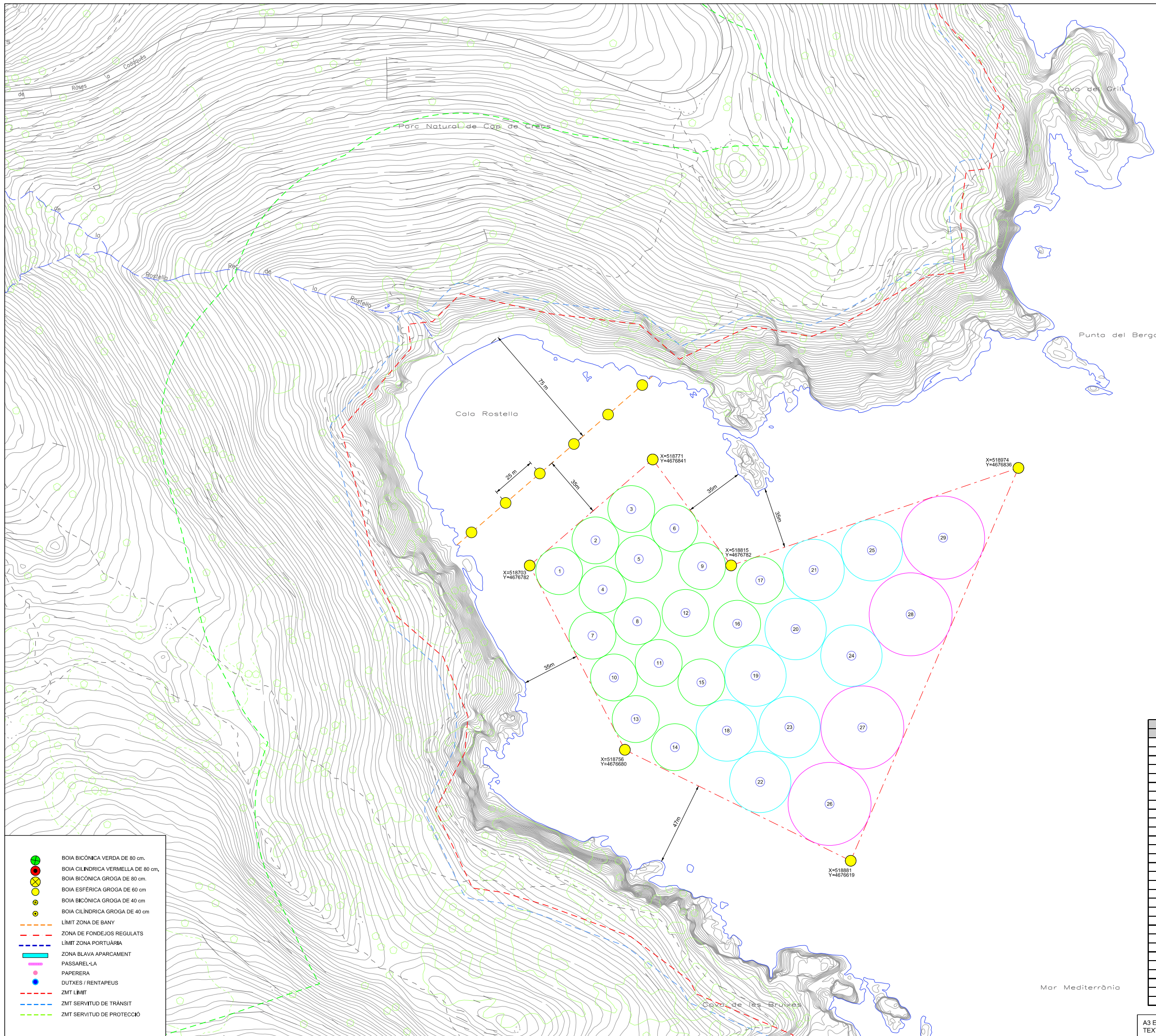
- LEGENDA: ACTIVITATS**
- Activitats amb explotació comercial**
- GU Guingueta
 - TE Terrassa
 - TN Tendals
 - GA Gandules
 - LV Lloguer d'embarcacions sense motor
 - LM Lloguer d'embarcacions amb motor
 - CB Camp de boies
 - ZA Zona d'avarada
 - EN Escola nàutica
 - ZC Zona d'esbarjo
 - PT Pantalà flotant
 - AC Altres explotacions comercials
- Activitats sense explotació comercial**
- CS Caseta de salvament
 - TC Torre de vigilància
 - DU Dutes
 - PS Papereres
 - WC Sanitaris
 - CA Canal d'entrada i sortida d'embarcacions
 - EI Element informatiu
 - RA Rampa d'accés per persones amb mobilitat reduïda
 - CE Camp d'esports
 - ZN Zona d'esbarjo no comercial
 - AN Altres ocupacions no comercials
- Ublocació alternativa de Facilitat**
- Ublocació alternativa

Plànol d'ordenació de la platja
4 - Cala Montjoi

Ajuntament de Roses
 PLA DE DISTRIBUCIÓ D'USOS I SERVEIS DE TEMPORADA DE LES PLATGES 2012-2016

E 1/1.000
 0 50 m

A3 E:1/2000 | A1 E:1/1000
 TEXT REFÓS | ACTUALITZACIÓ DESEMBRE 2014



Mar Mediterrània

Punta del Bergantí

Mar Mediterrània

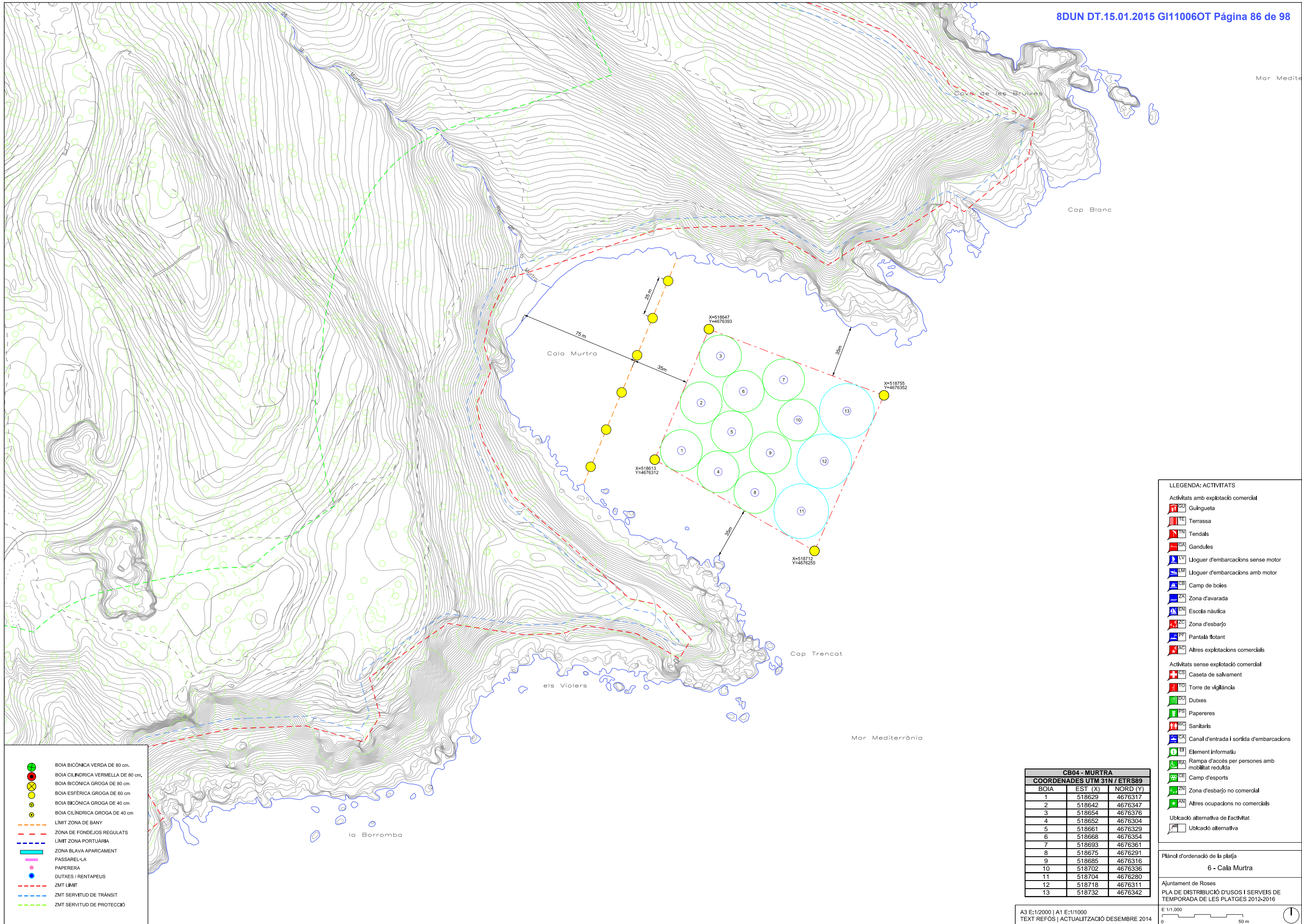
- BOIA BICÒNICA VERDA DE 80 cm.
- BOIA CILÍNDRICA VERMELLA DE 80 cm.
- BOIA BICÒNICA GROGA DE 80 cm.
- BOIA ESFÈRICA GROGA DE 60 cm.
- BOIA BICÒNICA GROGA DE 40 cm.
- BOIA CILÍNDRICA GROGA DE 40 cm.
- - - - - LIMIT ZONA DE BANY
- - - - - ZONA DE FONDEJOS REGULATS
- - - - - LIMIT ZONA PORTUÀRIA
- - - - - ZONA BLAVA APARCAMENT
- - - - - PASSAREL·LA
- PAPERERA
- DUTXES / RENTAPEUS
- - - - - ZMT LIMIT
- - - - - ZMT SERVITUD DE TRÀNSIT
- - - - - ZMT SERVITUD DE PROTECCIÓ

- LLEENDA: ACTIVITATS**
- Activitats amb explotació comercial
- GU Guingueta
 - TE Terrassa
 - TN Tendals
 - GA Gandules
 - LV Lloguer d'embarcacions sense motor
 - LM Lloguer d'embarcacions amb motor
 - CB Camp de boies
 - ZA Zona d'avarada
 - EN Escola nàutica
 - ZC Zona d'esbarjo
 - PF Pantalà flotant
 - AC Altres explotacions comercials
- Activitats sense explotació comercial
- CS Caseta de salvament
 - TC Torre de vigilància
 - DU Dutes
 - PS Papereres
 - WC Sanitaris
 - CA Canal d'entrada i sortida d'embarcacions
 - EI Element informatiu
 - RA Rampa d'accés per persones amb mobilitat reduïda
 - CE Camp d'esports
 - ZN Zona d'esbarjo no comercial
 - AN Altres ocupacions no comercials
- Ublicació alternativa de Facilitat
- Ublicació alternativa

CB04 - ROSTELLA		
COORDENADES UTM 31N / ETRS89		
BOIA	EST (X)	NORD (Y)
1	518719	4676779
2	518740	4676796
3	518759	4676814
4	518743	4676769
5	518764	4676786
6	518783	4676803
7	518738	4676744
8	518763	4676751
9	518799	4676782
10	518750	4676720
11	518775	4676728
12	518789	4676756
13	518762	4676697
14	518784	4676682
15	518798	4676718
16	518818	4676750
17	518831	4676774
18	518812	4676691
19	518828	4676721
20	518850	4676747
21	518860	4676780
22	518831	4676662
23	518847	4676693
24	518881	4676732
25	518893	4676791
26	518869	4676650
27	518887	4676693
28	518914	4676755
29	518932	4676798

Plànol d'ordenació de la platja
5 - Cala Rostella

Ajuntament de Roses
PLA DE DISTRIBUCIÓ D'USOS I SERVEIS DE
TEMPORADA DE LES PLATGES 2012-2016



- BOIA BICÒNICA VERDA DE 80 cm.
- BOIA CILÍNDRICA VERMELLA DE 80 cm.
- BOIA BICÒNICA GROGA DE 80 cm.
- BOIA ESFÈRICA GROGA DE 60 cm.
- BOIA BICÒNICA GROGA DE 40 cm.
- BOIA CILÍNDRICA GROGA DE 40 cm.
- LÍMIT ZONA DE BANY
- ZONA DE FONDEJOS REGULATS
- LÍMIT ZONA PORTUÀRIA
- ZONA BLAVA APARCAMENT
- PASSARELLA
- PAPERERA
- DUTXES / RENTAPEUS
- ZMT LÍMIT
- ZMT SERVITUD DE TRÀNSIT
- ZMT SERVITUD DE PROTECCIÓ

CB04 - MURTRA

COORDENADES UTM 31N / ETRS89		
BOIA	EST (X)	NORD (Y)
1	518629	4676317
2	518642	4676347
3	518654	4676376
4	518652	4676304
5	518661	4676329
6	518668	4676354
7	518693	4676361
8	518675	4676291
9	518685	4676316
10	518702	4676336
11	518704	4676280
12	518718	4676311
13	518732	4676342

- LLEENDA: ACTIVITATS**
- Activitats amb explotació comercial**
- GU Guingueta
 - TE Terrassa
 - TN Tendals
 - GA Gandules
 - LV Lloguer d'embarcacions sense motor
 - LM Lloguer d'embarcacions amb motor
 - CB Camp de boies
 - ZA Zona d'avarada
 - EN Escola náutica
 - ZC Zona d'esbarjo
 - PF Pantalà flotant
 - AC Altres explotacions comercials
- Activitats sense explotació comercial**
- CS Caseta de salvament
 - TC Torre de vigilància
 - DU Dutes
 - PS Papereres
 - WC Sanitaris
 - CA Canal d'entrada i sortida d'embarcacions
 - EI Element informatiu
 - RA Rampa d'accés per persones amb mobilitat reduïda
 - CE Camp d'esports
 - ZN Zona d'esbarjo no comercial
 - AN Altres ocupacions no comercials
- Ubicació alternativa de Facilitat**
- UA Ubicació alternativa

Plànol d'ordenació de la platja
6 - Cala Murtra

Ajuntament de Roses
PLA DE DISTRIBUCIÓ D'USOS I SERVEIS DE TEMPORADA DE LES PLATGES 2012-2016

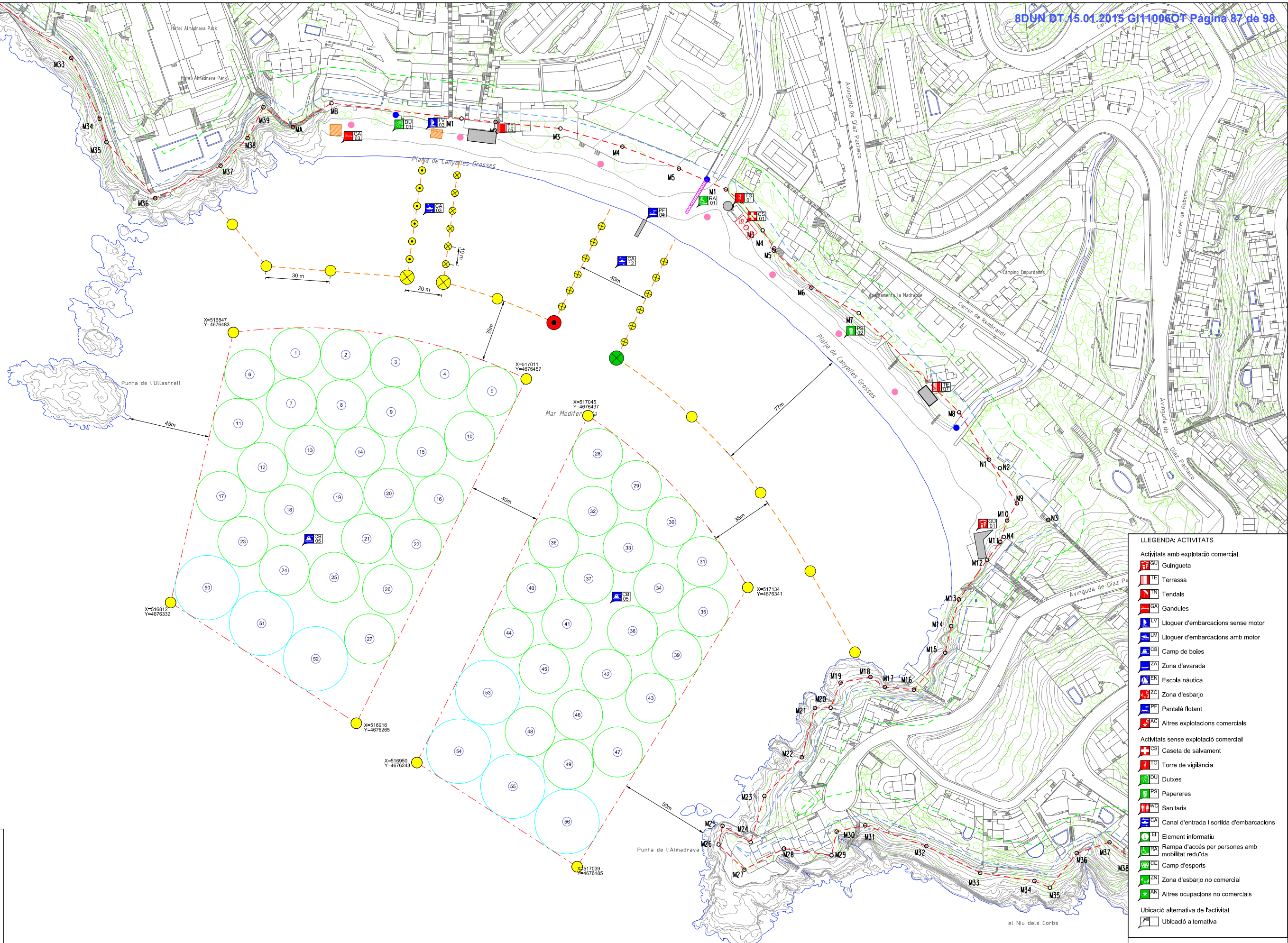
E 1/1.000

A3 E:1/2000 | A1 E:1/1000
TEXT REFÓS | ACTUALITZACIÓ DESEMBRE 2014

0 50 m

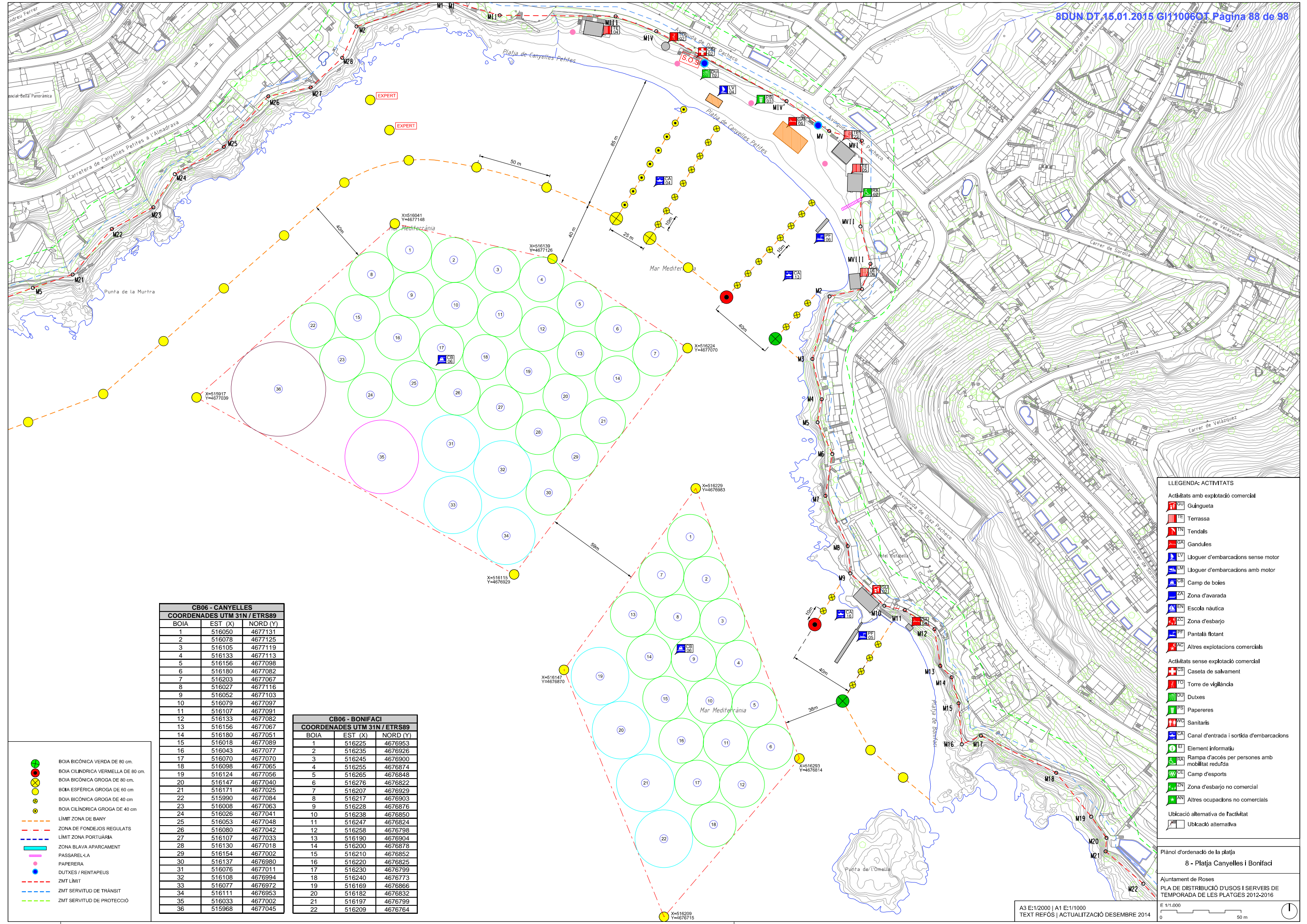
CB05 - ALMADRAVA		
COORDENADES UTM 31N / ETRS89		
BOIA	EST (X)	NORD (Y)
1	516882	4676472
2	516910	4676471
3	516938	4676467
4	516965	4676460
5	516992	4676450
6	516856	4676460
7	516880	4676444
8	516908	4676443
9	516935	4676439
10	516979	4676425
11	516850	4676432
12	516864	4676408
13	516890	4676417
14	516918	4676416
15	516952	4676417
16	516962	4676390
17	516840	4676392
18	516878	4676384
19	516906	4676391
20	516934	4676393
21	516922	4676368
22	516949	4676365
23	516853	4676367
24	516876	4676350
25	516904	4676347
26	516933	4676340
27	516923	4676312
28	517051	4676416
29	517072	4676398
30	517092	4676377
31	517109	4676355
32	517048	4676383
33	517068	4676363
34	517085	4676341
35	517109	4676327
36	517026	4676366
37	517046	4676346
38	517070	4676317
39	517095	4676303
40	517014	4676341
41	517033	4676321
42	517056	4676293
43	517080	4676279
44	517001	4676316
45	517021	4676295
46	517039	4676270
47	517062	4676249
48	517013	4676261
49	517034	4676242
50	516833	4676341
51	516863	4676321
52	516893	4676301
53	516989	4676282
54	516973	4676250
55	517003	4676230
56	517033	4676210

- BOIA BICÒNICA VERDA DE 80 cm.
- BOIA CILÍNDRICA VERMELLA DE 80 cm.
- BOIA BICÒNICA GROGA DE 80 cm.
- BOIA ESFÈRICA GROGA DE 60 cm.
- BOIA BICÒNICA GROGA DE 40 cm.
- BOIA CILÍNDRICA GROGA DE 40 cm.
- LÍMIT ZONA DE BANY
- ZONA DE FONDEJOS REGULATS
- LÍMIT ZONA PORTUÀRIA
- ZONA BLAVA APARCAMENT
- PASSARELLA
- PAPERERA
- DUTXES / RENTAPEUS
- ZMT LÍMIT
- ZMT SERVIDUD DE TRÀNSIT
- ZMT SERVIDUD DE PROTECCIÓ



- LLEENDA: ACTIVITATS**
- Activitats amb explotació comercial**
 - GU Guingueta
 - TE Terrassa
 - TN Tendals
 - GA Gandules
 - LV Lloguer d'embarcacions sense motor
 - LM Lloguer d'embarcacions amb motor
 - CB Camp de boies
 - ZA Zona d'avarada
 - EN Escola nàutica
 - ZC Zona d'esbarjo
 - PF Pantalà flotant
 - AC Altres explotacions comercials
 - Activitats sense explotació comercial**
 - CS Caseta de salvament
 - TO Torre de vigilància
 - DU Dutexes
 - PS Papereres
 - WC Sanitaris
 - CA Canal d'entrada i sortida d'embarcacions
 - EI Element informatiu
 - RA Rampa d'accés per persones amb mobilitat reduïda
 - CS Camp d'esports
 - ZN Zona d'esbarjo no comercial
 - AN Altres ocupacions no comercials
 - Ubicació alternativa de l'activitat**
 - Ubicació alternativa

Plànol d'ordenació de la platja
7 - Platja Almadrava
 Ajuntament de Roses
 PLA DE DISTRIBUCIÓ D'USOS I SERVEIS DE TEMPORADA DE LES PLATGES 2012-2016
 E 1/1.000
 0 50 m



CB06 - CANYELLES
COORDENADES UTM 31N / ETRS89

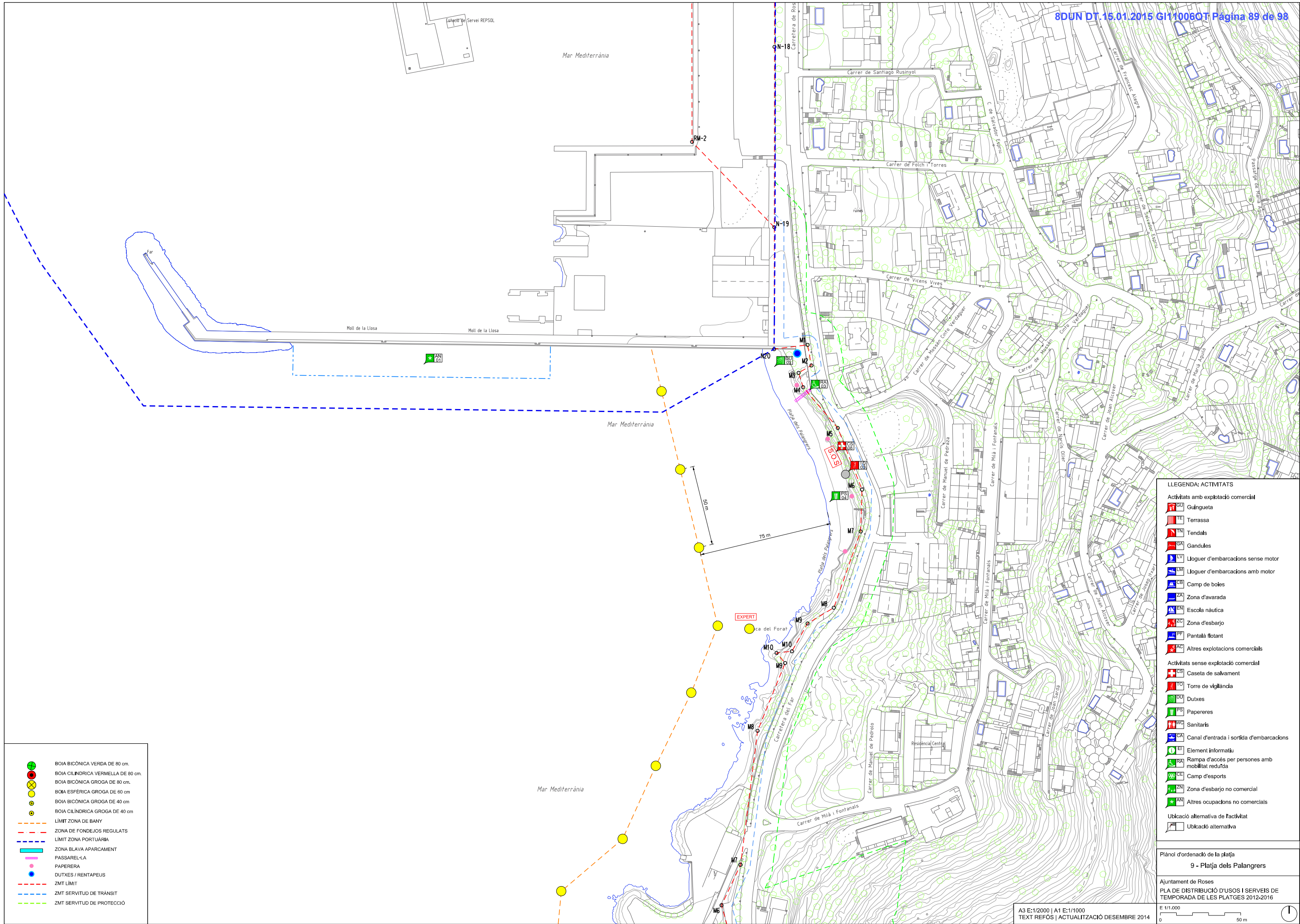
BOIA	EST (X)	NORD (Y)
1	516050	4677131
2	516078	4677125
3	516105	4677119
4	516133	4677113
5	516156	4677098
6	516180	4677082
7	516203	4677067
8	516027	4677116
9	516052	4677103
10	516079	4677097
11	516107	4677091
12	516133	4677082
13	516156	4677067
14	516180	4677051
15	516018	4677089
16	516043	4677077
17	516070	4677070
18	516098	4677065
19	516124	4677056
20	516147	4677040
21	516171	4677025
22	515990	4677084
23	516008	4677063
24	516026	4677041
25	516053	4677048
26	516080	4677042
27	516107	4677033
28	516130	4677018
29	516154	4677002
30	516137	4676990
31	516076	4677011
32	516108	4676994
33	516077	4676972
34	516111	4676953
35	516033	4677002
36	515968	4677045

CB06 - BONIFACI
COORDENADES UTM 31N / ETRS89

BOIA	EST (X)	NORD (Y)
1	516225	4676953
2	516235	4676926
3	516245	4676900
4	516255	4676874
5	516265	4676848
6	516276	4676822
7	516207	4676929
8	516217	4676903
9	516228	4676876
10	516238	4676850
11	516247	4676824
12	516258	4676798
13	516190	4676904
14	516200	4676878
15	516210	4676852
16	516220	4676825
17	516230	4676799
18	516240	4676773
19	516169	4676866
20	516182	4676832
21	516197	4676799
22	516209	4676764

- BOIA BICÒNICA VERDA DE 80 cm.
- BOIA CILÍNDRICA VERMELLA DE 80 cm.
- BOIA BICÒNICA GROGA DE 80 cm.
- BOIA ESFÈRICA GROGA DE 60 cm.
- BOIA BICÒNICA GROGA DE 40 cm.
- BOIA CILÍNDRICA GROGA DE 40 cm.
- - - LÍMIT ZONA DE BANY
- - - ZONA DE FONDEJOS REGULATS
- - - LÍMIT ZONA PORTUÀRIA
- - - ZONA BLAVA APARCAMENT
- - - PASSARELLA
- - - PAPERERA
- - - DUTXES / RENTAPEUS
- - - ZMT LÍMIT
- - - ZMT SERVITUD DE TRÀNSIT
- - - ZMT SERVITUD DE PROTECCIÓ

- LLEENDA: ACTIVITATS**
- Activitats amb explotació comercial**
- GU Guingueta
 - TE Terrassa
 - TN Tendals
 - GA Gandules
 - LV Lloguer d'embarcacions sense motor
 - LM Lloguer d'embarcacions amb motor
 - CB Camp de boies
 - ZA Zona d'avarada
 - EN Escola nàutica
 - ZC Zona d'esbarjo
 - PF Pantalà flotant
 - AC Altres explotacions comercials
- Activitats sense explotació comercial**
- CS Caseta de salvament
 - TC Torre de vigilància
 - DU Dutes
 - PS Papereres
 - WC Sanitaris
 - CA Canal d'entrada i sortida d'embarcacions
 - EI Element informatiu
 - RA Rampa d'accés per persones amb mobilitat reduïda
 - CS Camp d'esports
 - ZN Zona d'esbarjo no comercial
 - AN Altres ocupacions no comercials
- Ubicació alternativa de Facilitat**
- Ubicació alternativa

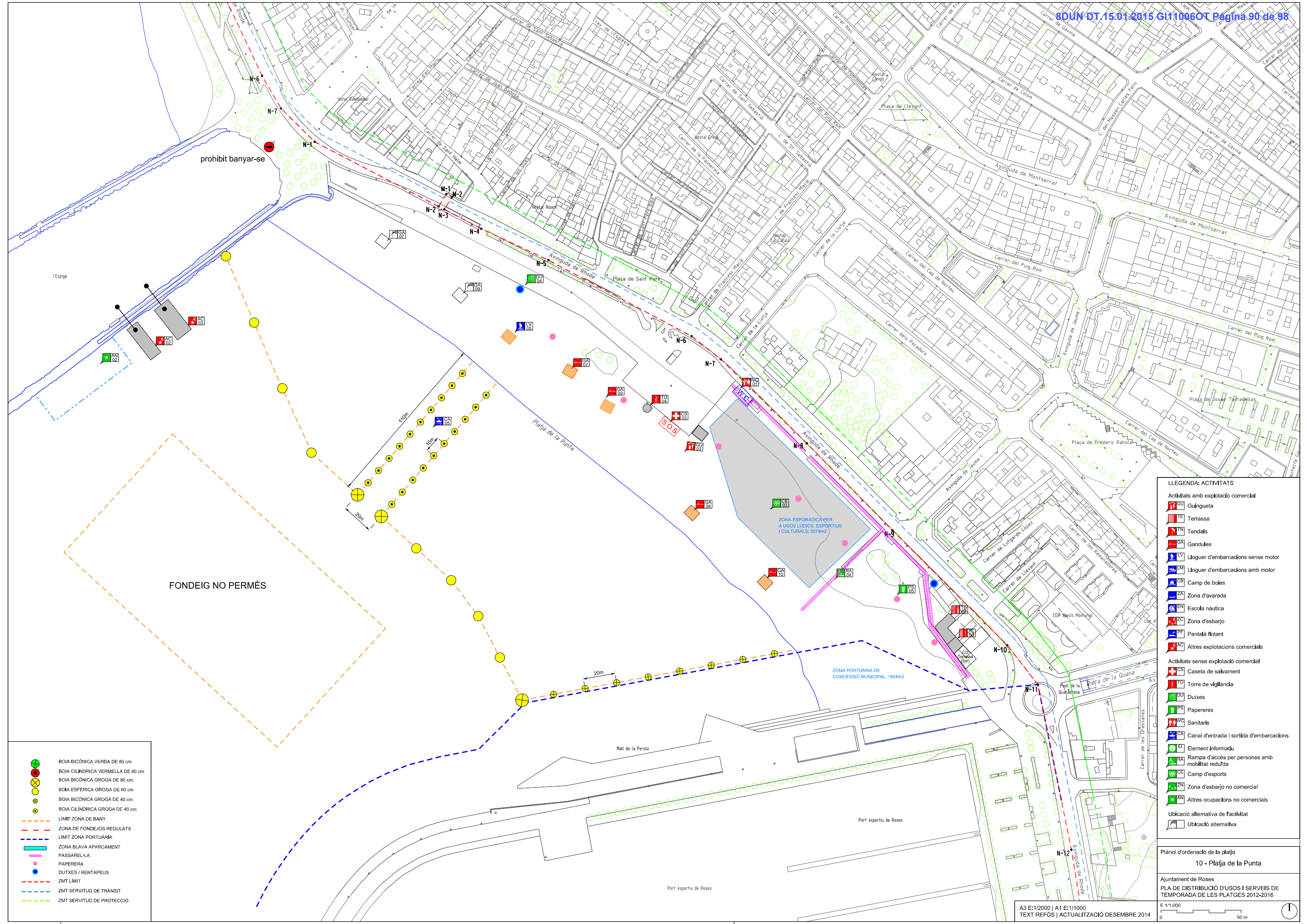


- BOIA BICÒNICA VERDA DE 80 cm.
- BOIA CILÍNDRICA VERMELLA DE 80 cm.
- BOIA BICÒNICA GROGA DE 80 cm.
- BOIA ESFÈRICA GROGA DE 60 cm.
- BOIA BICÒNICA GROGA DE 40 cm.
- BOIA CILÍNDRICA GROGA DE 40 cm.
- - - LÍMIT ZONA DE BANY
- - - ZONA DE FONDEJOS REGULATS
- - - LÍMIT ZONA PORTUÀRIA
- ZONA BLAVA APARCAMENT
- PASSARELLA
- PAPERERA
- DUTXES / RENTAPEUS
- - - ZMT LÍMIT
- - - ZMT SERVIDUD DE TRÀNSIT
- - - ZMT SERVIDUD DE PROTECCIÓ

- LEGENDA: ACTIVITATS**
- Activitats amb explotació comercial**
- GU Guingueta
 - TE Terrassa
 - TN Tendals
 - GA Gandules
 - LV Lloguer d'embarcacions sense motor
 - LM Lloguer d'embarcacions amb motor
 - CB Camp de boies
 - ZA Zona d'avarada
 - EN Escola náutica
 - ZC Zona d'esbarjo
 - PP Pantalà flotant
 - AC Altres explotacions comercials
- Activitats sense explotació comercial**
- CS Caseta de salvament
 - TC Torre de vigilància
 - DU Dutexes
 - PS Papereres
 - WC Sanitaris
 - CA Canal d'entrada i sortida d'embarcacions
 - EI Element informatiu
 - RA Rampa d'accés per persones amb mobilitat reduïda
 - CE Camp d'esports
 - ZN Zona d'esbarjo no comercial
 - AN Altres ocupacions no comercials
- Ubicació alternativa de Facilitat**
- Ubccació alternativa

Pla d'ordenació de la platja
9 - Platja dels Palangrers

Ajuntament de Roses
PLA DE DISTRIBUCIÓ D'USOS I SERVEIS DE
TEMPORADA DE LES PLATGES 2012-2016



- BOIA BICÒNICA VERDA DE 80 cm.
- BOIA CILÍNDRICA VERMELLA DE 80 cm.
- BOIA BICÒNICA GROGA DE 80 cm.
- BOIA ESFÈRICA GROGA DE 60 cm.
- BOIA BICÒNICA GROGA DE 40 cm.
- BOIA CILÍNDRICA GROGA DE 40 cm.
- LÍMIT ZONA DE BANY
- ZONA DE FONDEJOS REGULATS
- LÍMIT ZONA PORTUÀRIA
- ZONA BLAVA APARCAMENT
- PASSARELLA
- PAPERERA
- DUTXES / RENTAPEUS
- ZMT LÍMIT
- ZMT SERVIDUT DE TRÀNSIT
- ZMT SERVIDUT DE PROTECCIÓ

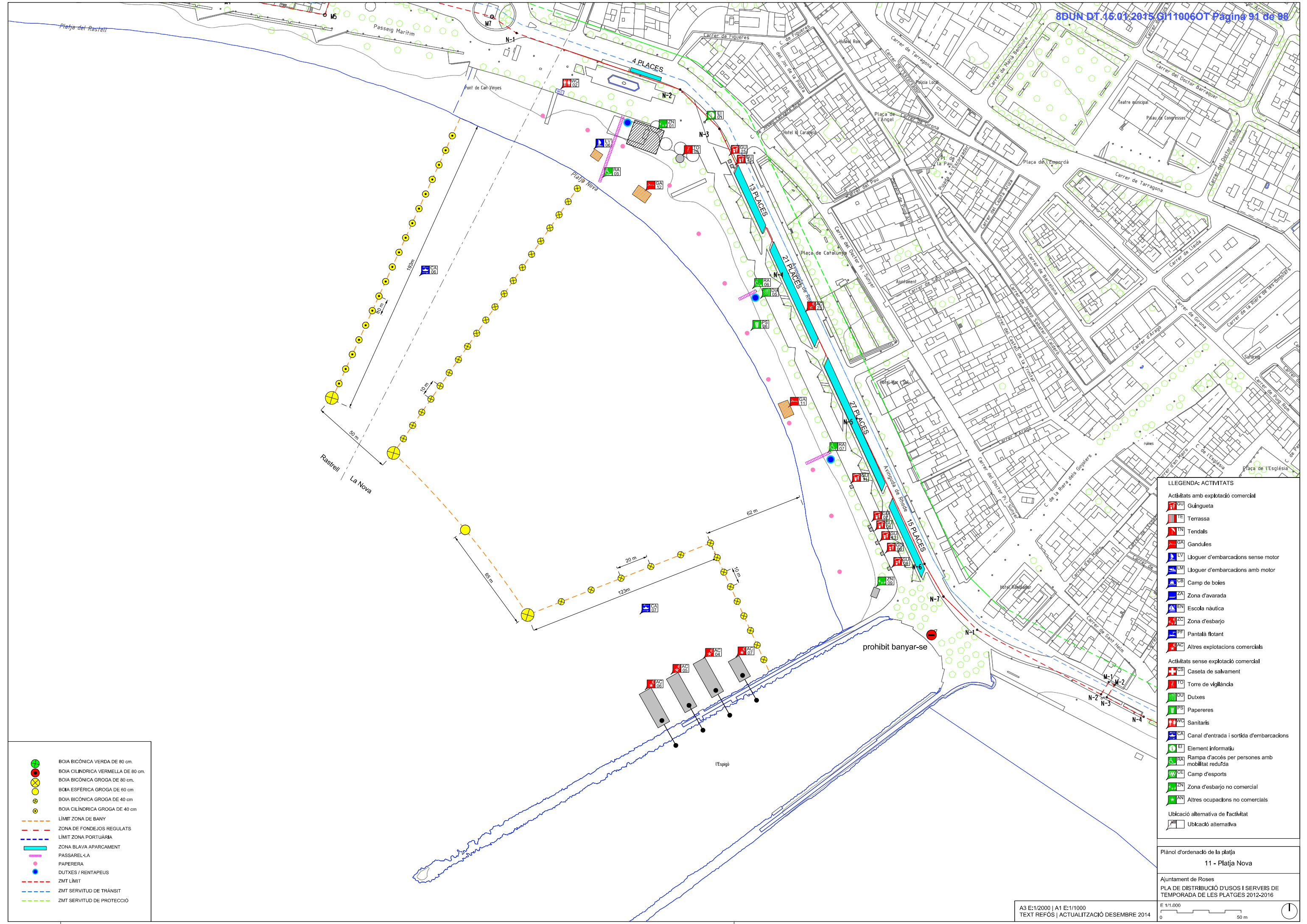
- LLEENDA: ACTIVITATS**
- Activitats amb explotació comercial**
- GU Guingueta
 - TE Terrassa
 - TN Tendals
 - GA Gandules
 - LV Lloguer d'embarcacions sense motor
 - LM Lloguer d'embarcacions amb motor
 - CB Camp de boies
 - ZA Zona d'avarada
 - EN Escola nàutica
 - ZC Zona d'esbarjo
 - PF Pantalà flotant
 - AC Altres explotacions comercials
- Activitats sense explotació comercial**
- CS Caseta de salvament
 - TO Torre de vigilància
 - DU Dutes
 - PS Papereres
 - WC Sanitaris
 - CA Canal d'entrada i sortida d'embarcacions
 - EI Element informatiu
 - RA Rampa d'accés per persones amb mobilitat reduïda
 - CE Camp d'esports
 - ZN Zona d'esbarjo no comercial
 - AN Altres ocupacions no comercials
- Ubicació alternativa de Facilitat**
- Ubicació alternativa

Plaol d'ordenació de la platja
10 - Platja de la Punta

Ajuntament de Roses
PLA DE DISTRIBUCIÓ D'USOS I SERVEIS DE TEMPORADA DE LES PLATGES 2012-2016

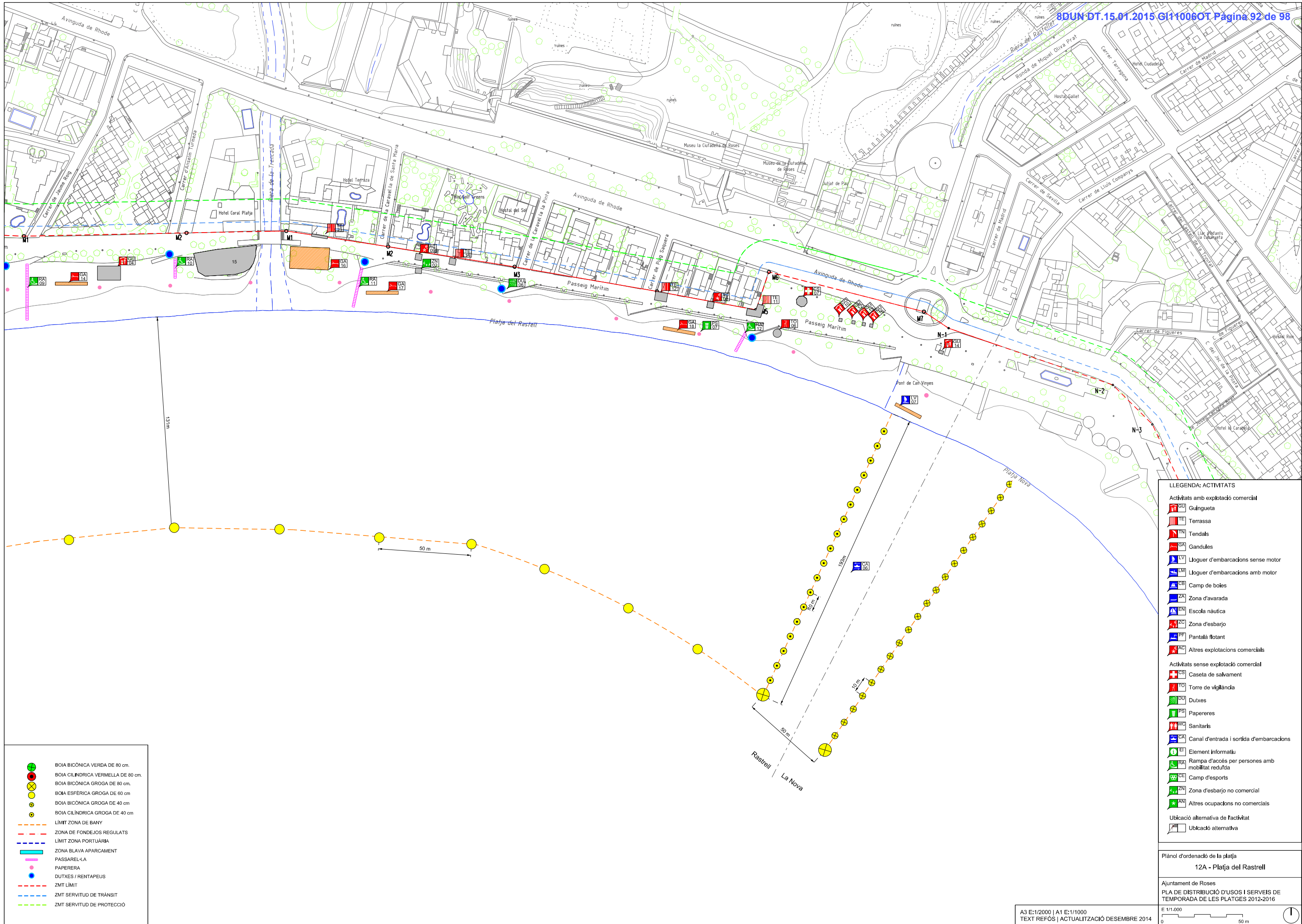
E 1/1.000
 0 50m

A3 E:1/2000 | A1 E:1/1000
 TEXT REFÓS | ACTUALITZACIÓ DESEMBRE 2014



- BOIA BICÒNICA VERDA DE 80 cm.
- BOIA CILÍNDRICA VERMELLA DE 80 cm.
- ⊗ BOIA BICÒNICA GROGA DE 80 cm.
- BOIA ESFÈRICA GROGA DE 60 cm.
- ⊗ BOIA BICÒNICA GROGA DE 40 cm.
- BOIA CILÍNDRICA GROGA DE 40 cm.
- - - LÍMIT ZONA DE BANY
- - - ZONA DE FONDEJOS REGULATS
- - - LÍMIT ZONA PORTUÀRIA
- ▬ ZONA BLAVA APARCAMENT
- ▬ PASSAREL·LA
- PAPERERA
- DUTXES / RENTAPEUS
- - - ZMT LÍMIT
- - - ZMT SERVITUD DE TRÀNSIT
- - - ZMT SERVITUD DE PROTECCIÓ

- LEGENDA: ACTIVITATS**
- Activitats amb explotació comercial**
- GU Guingueta
 - TE Terrassa
 - TN Tendals
 - GA Gandules
 - LV Lloguer d'embarcacions sense motor
 - LM Lloguer d'embarcacions amb motor
 - CB Camp de boies
 - ZA Zona d'avarada
 - EN Escola nàutica
 - ZE Zona d'esbarjo
 - PF Pantalà flotant
 - AC Altres explotacions comercials
- Activitats sense explotació comercial**
- CS Caseta de salvament
 - TC Torre de vigilància
 - DU Dutexes
 - PS Papereres
 - SA Sanitaris
 - CA Canal d'entrada i sortida d'embarcacions
 - EI Element informatiu
 - RA Rampa d'accés per persones amb mobilitat reduïda
 - CE Camp d'esports
 - ZN Zona d'esbarjo no comercial
 - AN Altres ocupacions no comercials
- Ubicació alternativa de facilitat**
- Ubicació alternativa

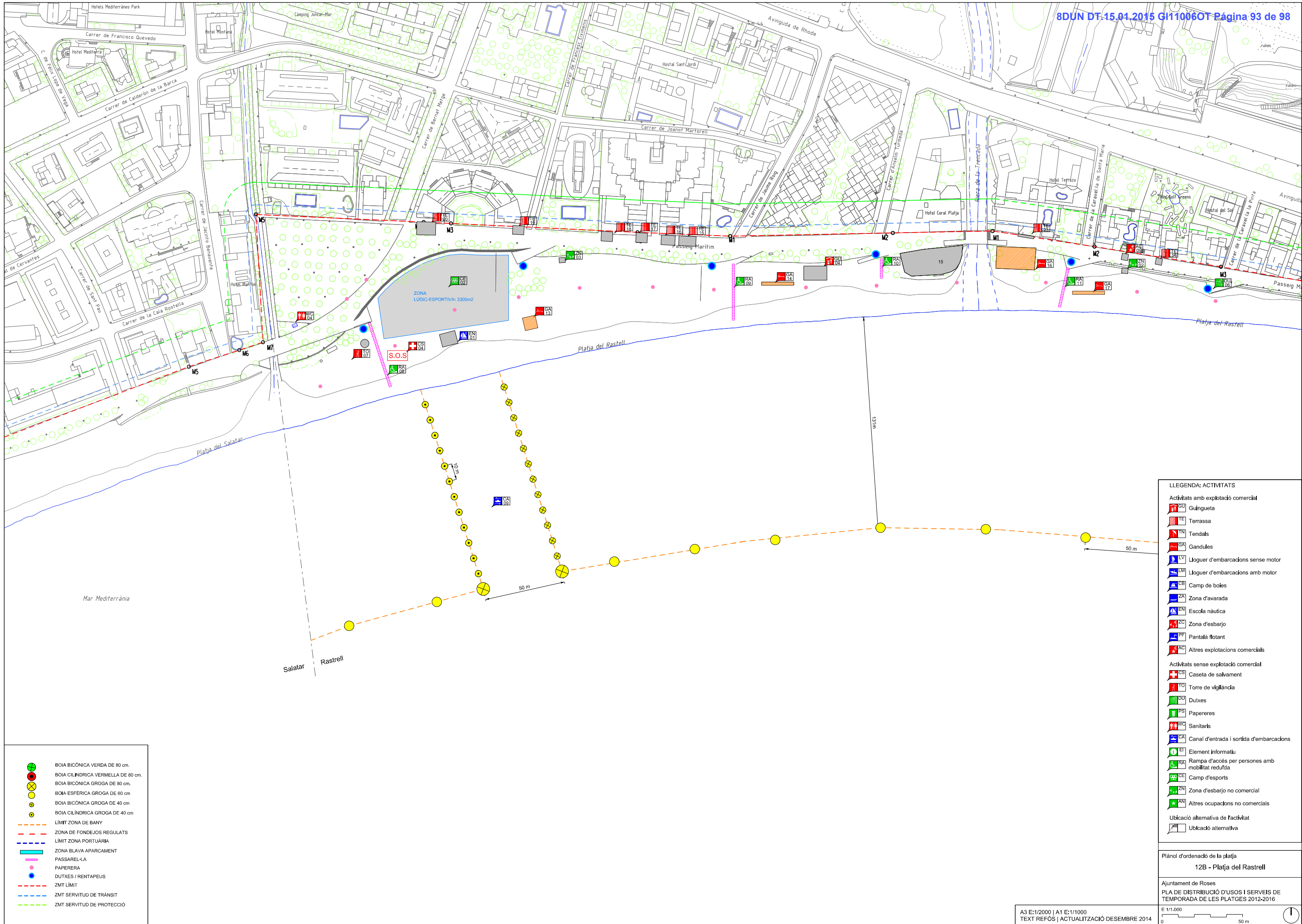


- BOIA BICÒNICA VERDA DE 80 cm.
- BOIA CILÍNDRICA VERMELLA DE 80 cm.
- ⊗ BOIA BICÒNICA GROGA DE 80 cm.
- BOIA ESFÈRICA GROGA DE 60 cm.
- BOIA BICÒNICA GROGA DE 40 cm.
- BOIA CILÍNDRICA GROGA DE 40 cm.
- - - LÍMIT ZONA DE BANY
- - - ZONA DE FONDEJOS REGULATS
- - - LÍMIT ZONA PORTUÀRIA
- - - ZONA BLAVA APARCAMENT
- - - PASSAREL·LA
- PAPERERA
- DUTXES / RENTAPEUS
- - - ZMT LÍMIT
- - - ZMT SERVITUD DE TRÀNSIT
- - - ZMT SERVITUD DE PROTECCIÓ

- LLEENDA: ACTIVITATS**
- Activitats amb explotació comercial**
- GU Guingueta
 - TE Terrassa
 - TN Tendals
 - GA Gandules
 - LV Lloguer d'embarcacions sense motor
 - LM Lloguer d'embarcacions amb motor
 - CB Camp de boies
 - ZA Zona d'avarada
 - EN Escola náutica
 - ZC Zona d'esbarjo
 - PF Pantalà flotant
 - AC Altres explotacions comercials
- Activitats sense explotació comercial**
- CS Caseta de salvament
 - TO Torre de vigilància
 - DU Dutes
 - PS Papereres
 - WC Sanitaris
 - CA Canal d'entrada i sortida d'embarcacions
 - EI Element informatiu
 - RA Rampa d'accés per persones amb mobilitat reduïda
 - CE Camp d'esports
 - ZN Zona d'esbarjo no comercial
 - AN Altres ocupacions no comercials
- Ubicació alternativa de facilitat**
- Ubicació alternativa

Plànol d'ordenació de la platja
12A - Platja del Rastrell

Ajuntament de Roses
 PLA DE DISTRIBUCIÓ D'USOS I SERVEIS DE
 TEMPORADA DE LES PLATGES 2012-2016



- BOIA BICÒNICA VERDA DE 80 cm.
- BOIA CILÍNDRICA VERMELLA DE 80 cm.
- BOIA BICÒNICA GROGA DE 80 cm.
- BOIA ESFÈRICA GROGA DE 60 cm.
- BOIA BICÒNICA GROGA DE 40 cm.
- BOIA CILÍNDRICA GROGA DE 40 cm.
- - - LÍMIT ZONA DE BANY
- - - ZONA DE FONDEJOS REGULATS
- - - LÍMIT ZONA PORTUÀRIA
- █ ZONA BLAVA APARCAMENT
- █ PASSAREL·LA
- PAPERERA
- DUTXES / RENTAPEUS
- - - ZMT LÍMIT
- - - ZMT SERVIDUD DE TRÀNSIT
- - - ZMT SERVIDUD DE PROTECCIÓ

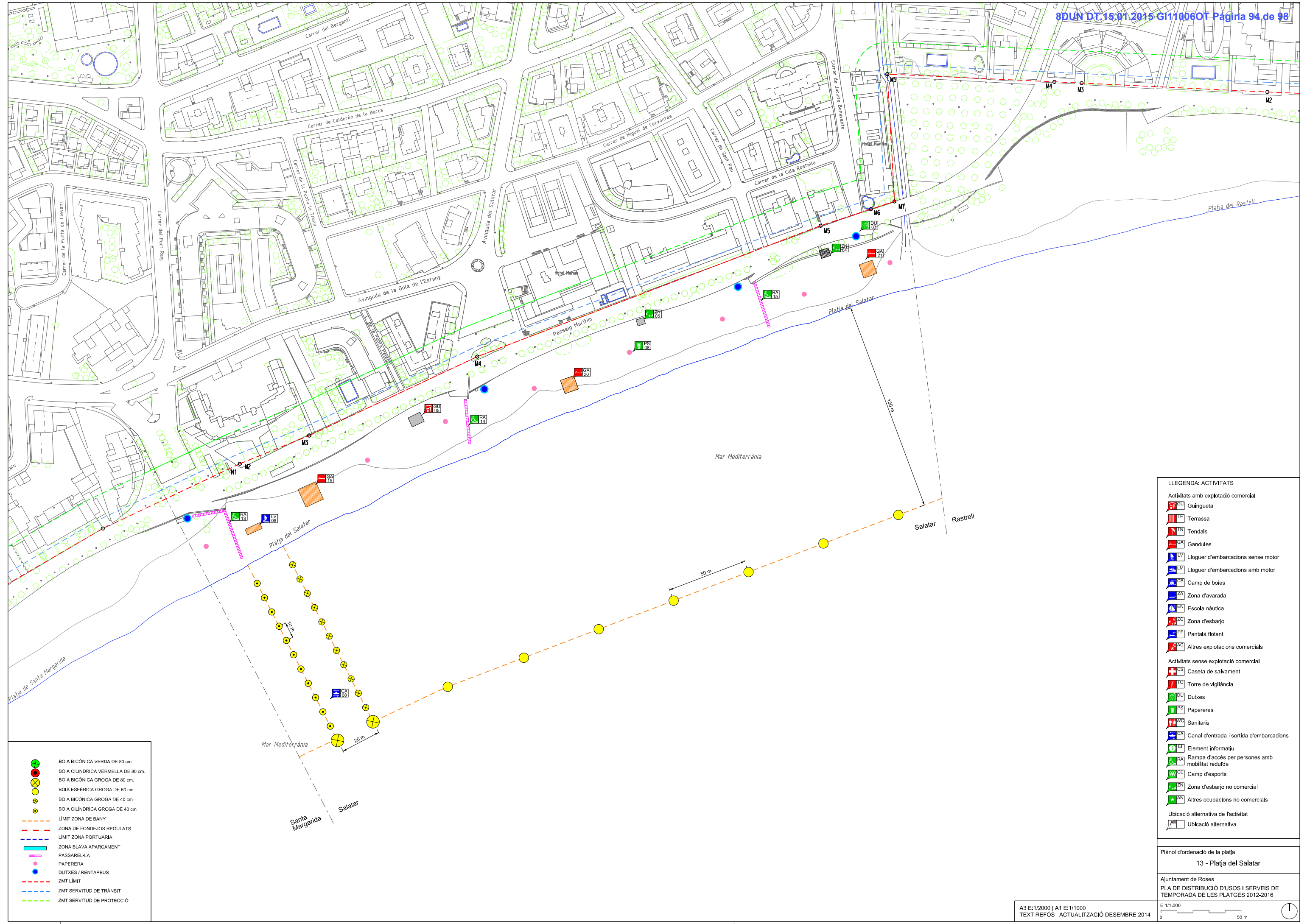
- LLEENDA: ACTIVITATS**
- Activitats amb explotació comercial**
- GU Guingueta
 - TE Terrassa
 - TN Tendals
 - GA Gandules
 - LV Lloguer d'embarcacions sense motor
 - LM Lloguer d'embarcacions amb motor
 - CB Camp de boies
 - ZA Zona d'avarada
 - EN Escola nàutica
 - ZC Zona d'esbarjo
 - PF Pantalà flotant
 - AC Altres explotacions comercials
- Activitats sense explotació comercial**
- CS Caseta de salvament
 - TC Torre de vigilància
 - DU Dutes
 - PS Papereres
 - WC Sanitaris
 - CA Canal d'entrada i sortida d'embarcacions
 - EI Element informatiu
 - RA Rampa d'accés per persones amb mobilitat reduïda
 - CE Camp d'esports
 - ZN Zona d'esbarjo no comercial
 - AN Altres ocupacions no comercials
- Ubicació alternativa de l'activitat**
- Ubccació alternativa

Plànol d'ordenació de la platja
12B - Platja del Rastrell

Ajuntament de Roses
PLA DE DISTRIBUCIÓ D'USOS I SERVEIS DE
TEMPORADA DE LES PLATGES 2012-2016

A3 E:1/2000 | A1 E:1/1000
TEXT REFÓS | ACTUALITZACIÓ DESEMBRE 2014

E 1/1.000
0 50 m



● BOIA BICÒNICA VERDA DE 80 cm.
 ● BOIA CILÍNDRICA VERMELLA DE 80 cm.
 ● BOIA BICÒNICA GROGA DE 80 cm.
 ● BOIA ESFÈRICA GROGA DE 60 cm.
 ● BOIA BICÒNICA GROGA DE 40 cm.
 ● BOIA CILÍNDRICA GROGA DE 40 cm.
 - - - LÍMIT ZONA DE BANY
 - - - ZONA DE FONDEJOS REGULATS
 - - - LÍMIT ZONA PORTUÀRIA
 - - - ZONA BLAVA APARCAMENT
 - - - PASSARELLA
 ● PAPERERA
 ● DUTXES / RENTAPEUS
 - - - ZMT LÍMIT
 - - - ZMT SERVITUD DE TRÀNSIT
 - - - ZMT SERVITUD DE PROTECCIÓ

LLEGENDA: ACTIVITATS

Activitats amb explotació comercial

- [GU] Guingueta
- [TE] Terrassa
- [TN] Tendals
- [GA] Gandules
- [LV] Lloguer d'embarcacions sense motor
- [LM] Lloguer d'embarcacions amb motor
- [CB] Camp de boies
- [ZA] Zona d'avarada
- [EN] Escola náutica
- [ZC] Zona d'esbarjo
- [PF] Pantalà flotant
- [AC] Altres explotacions comercials

Activitats sense explotació comercial

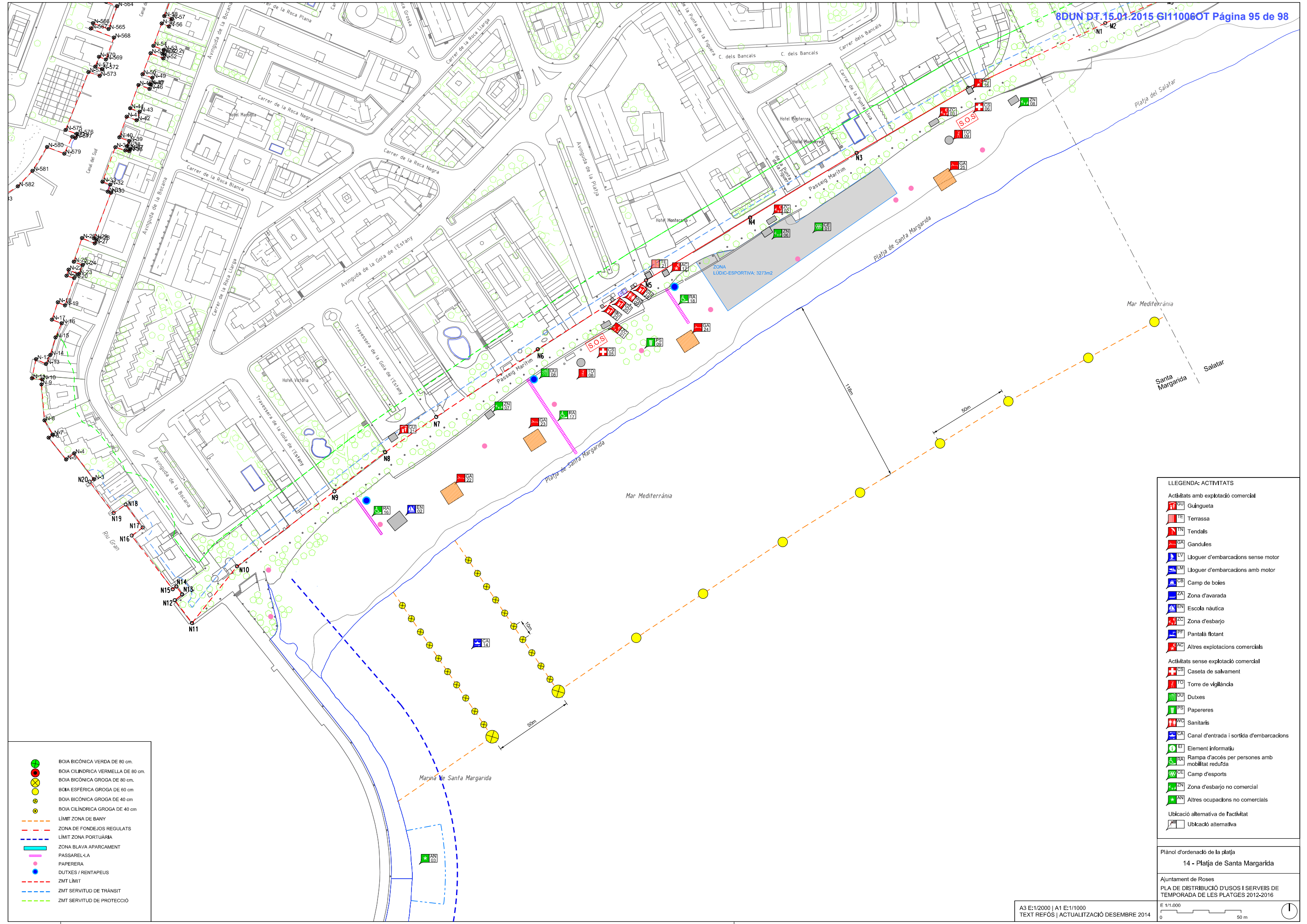
- [CS] Caseta de salvament
- [TC] Torre de vigilància
- [DU] Dutes
- [PS] Papereres
- [WC] Sanitaris
- [CA] Canal d'entrada i sortida d'embarcacions
- [EI] Element informatiu
- [RA] Rampa d'accés per persones amb mobilitat reduïda
- [GE] Camp d'esports
- [ZNI] Zona d'esbarjo no comercial
- [AN] Altres ocupacions no comercials

Ubicació alternativa de facilitat

- [] Ubicació alternativa

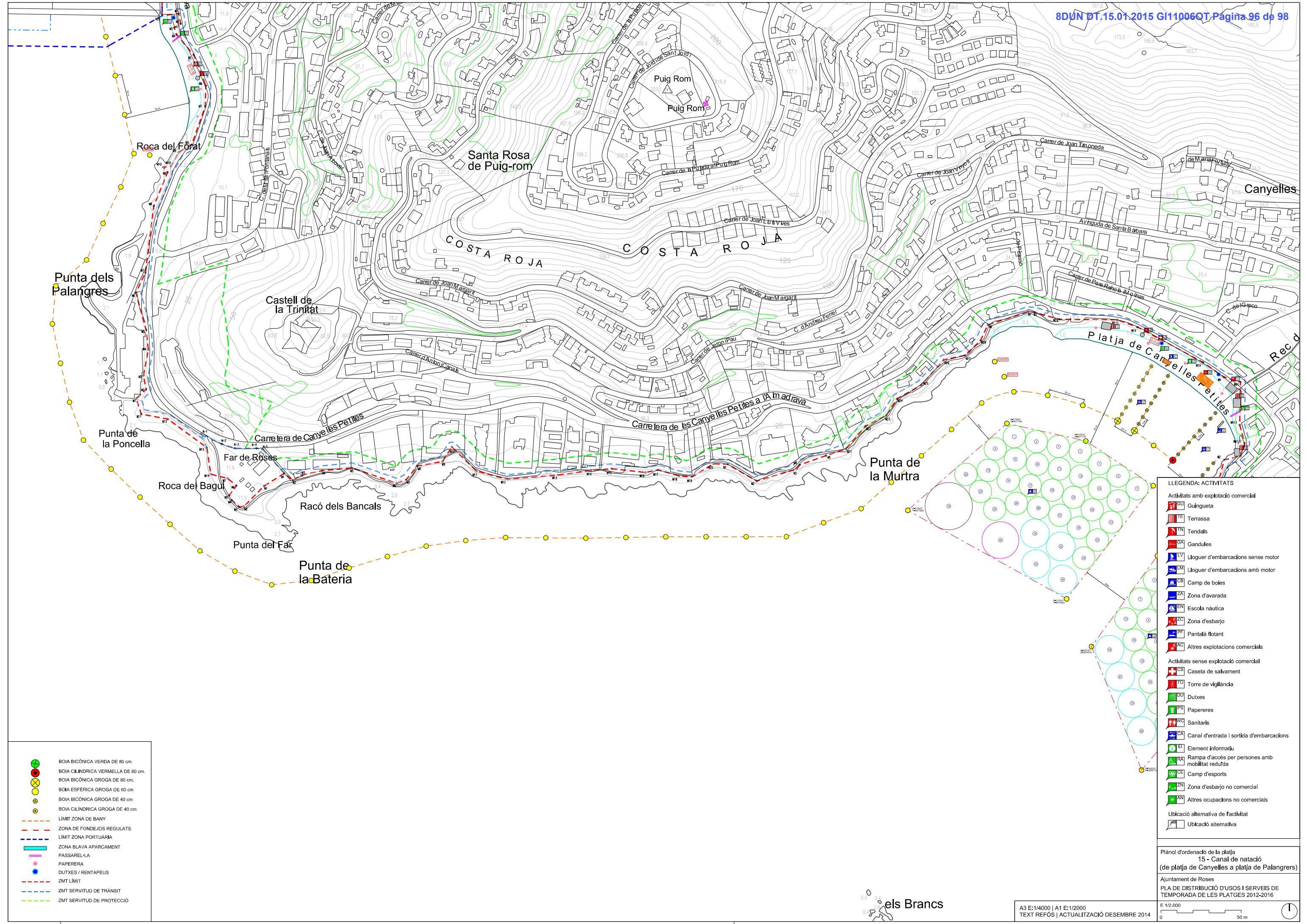
Plànol d'ordenació de la platja
 13 - Platja del Salatar

Ajuntament de Roses
 PLA DE DISTRIBUCIÓ D'USOS I SERVEIS DE
 TEMPORADA DE LES PLATGES 2012-2016



- BOIA BICÒNICA VERDA DE 80 cm.
- BOIA CILÍNDRICA VERMELLA DE 80 cm.
- BOIA BICÒNICA GROGA DE 80 cm.
- ⊗ BOIA ESFÈRICA GROGA DE 60 cm.
- BOIA BICÒNICA GROGA DE 40 cm.
- ⊗ BOIA CILÍNDRICA GROGA DE 40 cm.
- LÍMIT ZONA DE BANY
- ZONA DE FONDEJOS REGULATS
- LÍMIT ZONA PORTUÀRIA
- ZONA BLAVA APARCAMENT
- PASSARELLA
- PAPERERA
- DUTXES / RENTAPEUS
- ZMT LÍMIT
- ZMT SERVIDUD DE TRÀNSIT
- ZMT SERVIDUD DE PROTECCIÓ

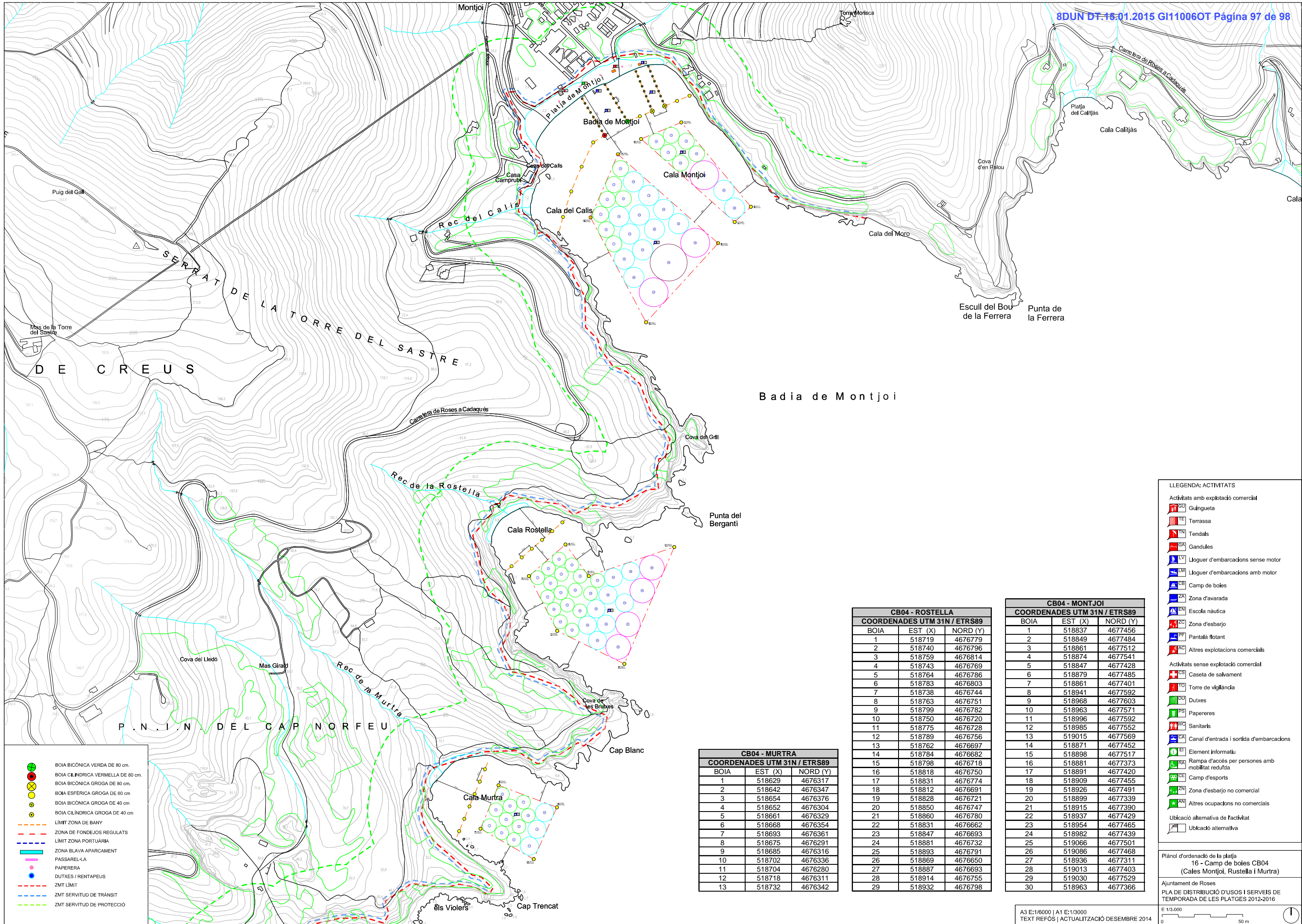
- LLEENDA: ACTIVITATS**
- Activitats amb explotació comercial**
- Guingueta
 - Terrassa
 - Tendals
 - Gandules
 - Lloguer d'embarcacions sense motor
 - Lloguer d'embarcacions amb motor
 - Camp de boies
 - Zona d'avarada
 - Escola nàutica
 - Zona d'esbarjo
 - Zona d'esbarjo
 - Pantalà flotant
 - Altres explotacions comercials
- Activitats sense explotació comercial**
- Caseta de salvament
 - Torre de vigilància
 - Dutexes
 - Papereres
 - Sanitaris
 - Canal d'entrada i sortida d'embarcacions
 - Element informatiu
 - Rampa d'accés per persones amb mobilitat reduïda
 - Camp d'esports
 - Zona d'esbarjo no comercial
 - Altres ocupacions no comercials
- Ubicació alternativa de facilitat**
- Ubicació alternativa
- Plànol d'ordenació de la platja**
14 - Platja de Santa Margarida
- Ajuntament de Roses
PLA DE DISTRIBUCIÓ D'USOS I SERVEIS DE
TEMPORADA DE LES PLATGES 2012-2016
- E 1/1.000
0 50 m



- BOIA BICÒNICA VERDA DE 80 cm.
- BOIA CILÍNDRICA VERMELLA DE 80 cm.
- BOIA BICÒNICA GROGA DE 80 cm.
- BOIA ESFÈRICA GROGA DE 60 cm.
- BOIA BICÒNICA GROGA DE 40 cm.
- BOIA CILÍNDRICA GROGA DE 40 cm.
- - - LÍMIT ZONA DE BANY
- - - ZONA DE FONDEJOS REGULATS
- - - LÍMIT ZONA PORTUÀRIA
- - - ZONA BLAVA APARCAMENT
- - - PASSARELLA
- PAPERERA
- DUTXES / RENTAPEUS
- - - ZMT LÍMIT
- - - ZMT SERVITUD DE TRÀNSIT
- - - ZMT SERVITUD DE PROTECCIÓ

- LLEENDA: ACTIVITATS**
- Activitats amb explotació comercial**
 - GU Guingueta
 - TE Terrassa
 - TN Tendals
 - GA Gandules
 - LV Lloguer d'embarcacions sense motor
 - LM Lloguer d'embarcacions amb motor
 - CB Camp de boies
 - ZA Zona d'avarada
 - EN Escola náutica
 - ZC Zona d'esbarjo
 - PF Pantalà flotant
 - AC Altres explotacions comercials
 - Activitats sense explotació comercial**
 - CS Caseta de salvament
 - TC Torre de vigilància
 - DU Dutes
 - PS Papereres
 - WC Sanitaris
 - CA Canal d'entrada i sortida d'embarcacions
 - EI Element informatiu
 - RA Rampa d'accés per persones amb mobilitat reduïda
 - CE Camp d'esports
 - ZN Zona d'esbarjo no comercial
 - AN Altres ocupacions no comercials
 - Ubicació alternativa de facilitat**
 - Ubicació alternativa

Plànol d'ordenació de la platja
15 - Canal de natació
(de platja de Canyelles a platja de Palangres)
Ajuntament de Roses
PLA DE DISTRIBUCIÓ D'USOS I SERVEIS DE
TEMPORADA DE LES PLATGES 2012-2016
E 1/2.000
0 50 m



Badia de Montjoi

- BOIA BICÒNICA VERDA DE 80 cm.
- BOIA CILÍNDRICA VERMELLA DE 80 cm.
- BOIA BICÒNICA GROGA DE 80 cm.
- BOIA ESFÈRICA GROGA DE 60 cm.
- BOIA BICÒNICA GROGA DE 40 cm.
- BOIA CILÍNDRICA GROGA DE 40 cm.
- - - LÍMIT ZONA DE BANY
- - - ZONA DE FONDEJOS REGULATS
- - - LÍMIT ZONA PORTUÀRIA
- - - ZONA BLAVA APARCAMENT
- - - PASSARELLA
- - - PAPERERA
- - - DUTXES / RENTAPEUS
- - - ZMT LÍMIT
- - - ZMT SERVIDUD DE TRÀNSIT
- - - ZMT SERVIDUD DE PROTECCIÓ

CB04 - ROSTELLA		
BOIA	EST (X)	NORD (Y)
1	518719	4676779
2	518740	4676796
3	518759	4676814
4	518743	4676769
5	518764	4676786
6	518783	4676803
7	518738	4676744
8	518763	4676751
9	518799	4676782
10	518750	4676720
11	518775	4676728
12	518789	4676756
13	518762	4676697
14	518784	4676682
15	518798	4676718
16	518818	4676750
17	518831	4676774
18	518812	4676691
19	518828	4676721
20	518850	4676747
21	518860	4676780
22	518831	4676662
23	518847	4676693
24	518881	4676732
25	518893	4676791
26	518869	4676650
27	518887	4676693
28	518914	4676755
29	518932	4676798

CB04 - MURTRA		
BOIA	EST (X)	NORD (Y)
1	518629	4676317
2	518642	4676347
3	518654	4676376
4	518652	4676304
5	518661	4676329
6	518668	4676354
7	518693	4676361
8	518675	4676291
9	518685	4676316
10	518702	4676336
11	518704	4676280
12	518718	4676311
13	518732	4676342

CB04 - MONTJOI		
BOIA	EST (X)	NORD (Y)
1	518837	4677456
2	518849	4677484
3	518861	4677512
4	518874	4677541
5	518847	4677428
6	518879	4677485
7	518861	4677401
8	518941	4677592
9	518968	4677603
10	518963	4677571
11	518996	4677592
12	518985	4677552
13	519015	4677569
14	518871	4677452
15	518898	4677517
16	518881	4677373
17	518891	4677420
18	518909	4677455
19	518926	4677491
20	518899	4677339
21	518915	4677390
22	518937	4677429
23	518954	4677465
24	518982	4677439
25	519066	4677501
26	519086	4677468
27	518936	4677311
28	519013	4677403
29	519030	4677529
30	518963	4677366

- LLEGENDA: ACTIVITATS
- Activitats amb explotació comercial
- Guingueta
 - Terrassa
 - Tendals
 - Gandules
 - Lloguer d'embarcacions sense motor
 - Lloguer d'embarcacions amb motor
 - Camp de boies
 - Zona d'avarada
 - Escola nàutica
 - Zona d'esbarjo
 - Pantalà flotant
 - Altres explotacions comercials
- Activitats sense explotació comercial
- Caseta de salvament
 - Torre de vigilància
 - Dutes
 - Papereres
 - Sanitaris
 - Canal d'entrada i sortida d'embarcacions
 - Element informatiu
 - Rampa d'accés per persones amb mobilitat reduïda
 - Camp d'esports
 - Zona d'esbarjo no comercial
 - Altres ocupacions no comercials
- Ubicació alternativa de Facilitat
- Ubicació alternativa

Pla d'ordenació de la platja
16 - Camp de boies CB04
(Cales Montjoi, Rostella i Murtra)

Ajuntament de Roses
PLA DE DISTRIBUCIÓ D'USOS I SERVEIS DE
TEMPORADA DE LES PLATGES 2012-2016

