



**Ajuntament de Roses**

---

**PLA D'USOS DE TEMPORADA DEL DOMINI PÚBLIC  
MARÍTIM TERRESTRE DEL TERME MUNICIPAL DE  
ROSES PER A LES TEMPORADES 2012-2016**

**- TEXT REFÒS | actualització tercera -**

---

Referència:	Data:
GI11006OT	desembre 2015

---

**ANNEX VIII: ACTUALITZACIÓ TERCERA DEL TEXT REFÒS**

---





## ÍNDEX

### I. MEMÒRIA

1. INTRODUCCIÓ .....	3
2. OBJECTE I JUSTIFICACIÓ.....	4

### II. FITXES DESCRIPTIVES (ACTUALITZADES)

Fitxes descriptives de les ocupacions modificades (actualitzats)

### III. PLÀNOLS

Plànols de distribució i usos:

- 1- Cala Jòncols
- 2- Cala Canadell
- 3- Cala Calitjàs i Pelosa
- 4- Cala Montjoi-Calís
- 5- Cala Rostella
- 6- Cala Murtra
- 7- Platja de l'Almadrava (Canyelles Grosses)
- 8- Platja de Canyelles Petites i Bonifaci
- 9- Platja dels Palangrers
- 10- Platja de la Punta
- 11- Platja Nova
- 12- Platja del Rastrell
- 13- Platja del Salatar
- 14- Platja de Santa Margarita
- 15- *Detall canal de natació*
- 16- *Detal camp de boies CB-04*







## I. MEMÒRIA

### 1. ANTECEDENTS

1. Els Serveis Tècnics Municipals van redactar el document anomenat "Pla d'Usos de Temporada del Domini Públic Marítim Terrestre del terme municipal de Roses per als anys 2012 – 2016" que inclou tant els usos i serveis de les platges i cales com les ocupacions d'altres espais del domini públic marítim-terrestre (fora de l'àmbit de la sorra pròpiament dit) del municipi de Roses.
2. Aquesta primera proposta inicial ha sofert diverses modificacions en les darreres temporades, la darrera d'elles corresponent a la passada temporada 2015.
3. La resolució de la Generalitat per a l'any 2015, si bé va ser favorable tant per als usos terrestres com per als usos marítics, establia una sèrie de condicions, la majoria d'elles expressades a l'informe vinculant de Capitania Marítima de Palamós, que cal reflectir al document Pla d'Usos.
4. Novament, ha calgut introduir certs canvis en les ocupacions temporals previstes, per a la qual cosa s'ha actualitzat (- modificació tercera -) el "Text Refós del Pla d'Usos de Temporada del Domini Públic Marítim - Terrestre del terme municipal de Roses per als anys 2012 – 2016", redactat pels Serveis Tècnics municipals, de l'Àrea de Medi Ambient. Els canvis introduïts per a la temporada 2016 consisteixen principalment en:
  - a) S'ha revisat el disseny, i la distribució s'ha ajustat als criteris establerts per Capitania Marítima en els informes dels darrers anys, els camps de boies de fondeig d'embarcacions d'esbarjo, situats en diverses platges i cales, així com certs aspectes de l'abaliment de zones de banyistes i canals d'entrada i sortida d'embarcacions.
  - b) S'inclouen canvis menors en ocupacions terrestres existents.
  - c) El detall de cada ocupació, el període pel qual se'n sol·licita l'autorització, així com la seva ubicació consten a l'apartat de fitxes descriptives i de plànols, respectivament.

### 2. OBJECTE I JUSTIFICACIÓ

L'objectiu d'aquest document és:

- a) Introduir al Pla d'Usos de Temporada les esmenes, modificacions i aclariments indicats en la Resolució de la Generalitat per a la temporada passada 2015, on també s'inclou allò relatiu a l'informe de Capitania Marítima de Palamós, i a la vegada, introduir petits canvis en certes ocupacions existents.
- b) Servir de base per sol·licitar l'autorització d'ocupació d'usos marítics i terrestres per a la temporada 2016 novament a la Direcció General d'Ordenació del Territori i Urbanisme.





**Ajuntament de Roses**  
Medi Ambient

El detall de cada ocupació, pel que fa a superfície, instal·lacions, període pel qual se'n sol·licita l'autorització, així com la seva ubicació consten a l'apartat de fitxes descriptives i de plànols, respectivament.

Eduard Juandó i Beya  
Enginyer Municipal

Roses, 4 de desembre de 2015



C/ del Dr. Jaume Pi i Sunyer, 13  
17480 Roses  
Tel. 972 25 24 00  
informacio@roses.cat  
www.roses.cat



**Ajuntament de Roses**  
Medi Ambient

## II. FITXES DESCRIPTIVES



C/ del Dr. Jaume Pi i Sunyer, 13  
17480 Roses  
Tel. 972 25 24 00  
informacio@roses.cat  
www.roses.cat





# Roses

## **FITXES D'ACTIVITATS**

Temporada 2016

---

**Pla de distribució d'usos i serveis de  
temporada de les platges**

**Vigència  
2012 - 2016**

---



## Roses

### Descripció de les platges

Platja o paratge on es volen portar a terme les activitats i ocupacions que es relacionen

#### Cala Calitjàs

Longitud	Superfície	Descripció i Observacions
70,00 ml	983,00 m <sup>2</sup>	Situada a 13 km de Roses, entre les cales de la Pelosa i Montjoi. S'hi accedeix per la ctra. costanera que arriba fins a cala Jòncols passant per cala Montjoi. Cala amb sorra de gra gruixut i de color gris i d'aigües que adquireixen ràpidament profunditat. L'abalissament a les cales situades en el Parc Natural es realitza amb morts ecològics, tipus biòtop.

Calendaris	Data d'inici	Data d'acabament	Riscos existents a la platja
amb caràcter general .....	01/03/2016	30/11/2016	<input type="checkbox"/> Risc de regressió de la platja
de salvament i vigilància (*) .....			<input type="checkbox"/> Risc geològic
d'abalissament de la platja (*) .....	01/04/2016	31/10/2016	<input type="checkbox"/> Risc Hidrològic

\* Si no informeu les dates de salvament i vigilància i/o d'abalissament de la platja es considerarà que no existeixen aquests serveis a la platja.

Pesca nocturna	Hora d'inici	Hora d'acabament
Horari de pesca nocturna .....		

En cas que no s'indiqui l'horari, no s'autoritza la pesca.

Platja o paratge on es volen portar a terme les activitats i ocupacions que es relacionen

#### Cala Canadell

Longitud	Superfície	Descripció i Observacions
73,00 ml	2.438,00 m <sup>2</sup>	A 16 km de la vila de Roses. Ubicada entre les cales de Jòncols i Pelosa, al peu del Cap Norfeu. Cala formada per còdols i palets. L'abalissament a les cales situades en el Parc Natural es realitza amb morts ecològics, tipus biòtop.

Calendaris	Data d'inici	Data d'acabament	Riscos existents a la platja
amb caràcter general .....	01/03/2016	30/11/2016	<input type="checkbox"/> Risc de regressió de la platja
de salvament i vigilància (*) .....			<input type="checkbox"/> Risc geològic
d'abalissament de la platja (*) .....	01/04/2016	31/10/2016	<input type="checkbox"/> Risc Hidrològic

\* Si no informeu les dates de salvament i vigilància i/o d'abalissament de la platja es considerarà que no existeixen aquests serveis a la platja.

Pesca nocturna	Hora d'inici	Hora d'acabament
Horari de pesca nocturna .....		

En cas que no s'indiqui l'horari, no s'autoritza la pesca.

## Roses

### Descripció de les platges

**Platja o paratge** on es volen portar a terme les activitats i ocupacions que es relacionen

#### Cala Jòncols

Longitud	Superfície	Descripció i Observacions
197,00 ml	9.378,00 m <sup>2</sup>	Situada a 18 km de Roses. S'hi accedeix per la ctra. costanera, que voreja el litoral, passant pel Cap Norfeu i finalitzant a cala Jòncols. El fons marí adquireix ràpidament un fort desnivell. Cala formada per còdols i palets. L'abalissament a les cales situades en el Parc Natural es realitza amb morts ecològics, tipus biòtop.

Calendaris	Data d'inici	Data d'acabament	Riscos existents a la platja
amb caràcter general .....	01/03/2016	30/11/2016	<input type="checkbox"/> Risc de regressió de la platja
de salvament i vigilància (*) .....			<input type="checkbox"/> Risc geològic
d'abalissament de la platja (*) .....	01/04/2016	31/10/2016	<input type="checkbox"/> Risc Hidrològic

\* Si no informeu les dates de salvament i vigilància i/o d'abalissament de la platja es considerarà que no existeixen aquests serveis a la platja.

#### Pesca nocturna

Horari de pesca nocturna .....	Hora d'inici	Hora d'acabament

En cas que no s'indiqui l'horari, no s'autoritza la pesca.

**Platja o paratge** on es volen portar a terme les activitats i ocupacions que es relacionen

#### Cala Montjoi

Longitud	Superfície	Descripció i Observacions
317,00 ml	10.447,00 m <sup>2</sup>	Situada a 12 km de Roses i s'accedeix per la ctra. costanera que porta a la cala Jòncols. Cala de sorra gruixuda combinada amb còdols. El fons marí adquireix un fort desnivell. L'abalissament a les cales situades en el Parc Natural es realitza amb morts ecològics, tipus biòtop.

Calendaris	Data d'inici	Data d'acabament	Riscos existents a la platja
amb caràcter general .....	01/03/2016	30/11/2016	<input type="checkbox"/> Risc de regressió de la platja
de salvament i vigilància (*) .....			<input type="checkbox"/> Risc geològic
d'abalissament de la platja (*) .....	01/04/2016	31/10/2016	<input type="checkbox"/> Risc Hidrològic

\* Si no informeu les dates de salvament i vigilància i/o d'abalissament de la platja es considerarà que no existeixen aquests serveis a la platja.

#### Pesca nocturna

Horari de pesca nocturna .....	Hora d'inici	Hora d'acabament

En cas que no s'indiqui l'horari, no s'autoritza la pesca.

## Roses

### Descripció de les platges

Platja o paratge on es volen portar a terme les activitats i ocupacions que es relacionen

#### Cala Murtra

Longitud	Superfície	Descripció i Observacions
94,00 ml	842,00 m <sup>2</sup>	Situada a 10 km de la vila, solitària i amb paisatge natural. Díficil accés per terra, es pot accedir amb embarcacions. Cala de còdols i palets. L'abalissament a les cales situades en el Parc Natural es realitza amb morts ecològics, tipus biòtop.

Calendaris	Data d'inici	Data d'acabament	Riscos existents a la platja
amb caràcter general .....	01/03/2016	30/11/2016	<input type="checkbox"/> Risc de regressió de la platja
de salvament i vigilància (*) .....			<input type="checkbox"/> Risc geològic
d'abalissament de la platja (*) .....	01/04/2016	31/10/2016	<input type="checkbox"/> Risc Hidrològic

\* Si no informeu les dates de salvament i vigilància i/o d'abalissament de la platja es considerarà que no existeixen aquests serveis a la platja.

Pesca nocturna	Hora d'inici	Hora d'acabament
Horari de pesca nocturna .....		

En cas que no s'indiqui l'horari, no s'autoritza la pesca.

Platja o paratge on es volen portar a terme les activitats i ocupacions que es relacionen

#### Cala Pelosa

Longitud	Superfície	Descripció i Observacions
115,00 ml	1.878,00 m <sup>2</sup>	Situada a 15 km de la vila. S'accedeix per la ctra. costanera que porta a cala Jòncols. Cala formada per sorra gruixuda. El fons marí adquireix desnivell considerable. L'abalissament a les cales situades en el Parc Natural es realitza amb morts ecològics, tipus biòtop.

Calendaris	Data d'inici	Data d'acabament	Riscos existents a la platja
amb caràcter general .....	01/03/2016	30/11/2016	<input type="checkbox"/> Risc de regressió de la platja
de salvament i vigilància (*) .....			<input type="checkbox"/> Risc geològic
d'abalissament de la platja (*) .....	01/04/2016	31/10/2016	<input type="checkbox"/> Risc Hidrològic

\* Si no informeu les dates de salvament i vigilància i/o d'abalissament de la platja es considerarà que no existeixen aquests serveis a la platja.

Pesca nocturna	Hora d'inici	Hora d'acabament
Horari de pesca nocturna .....		

En cas que no s'indiqui l'horari, no s'autoritza la pesca.

## Roses

### Descripció de les platges

Platja o paratge on es volen portar a terme les activitats i ocupacions que es relacionen

#### Cala Rostella

Longitud	Superfície	Descripció i Observacions
102,00 ml	1.119,00 m <sup>2</sup>	Situada a 10 km de Roses, difícil accés per terra, la manera més fàcil és per mar. Cala formada per còdols i palets. L'abalissament a les cales situades en el Parc Natural es realitza amb morts ecològics, tipus biòtop.

Calendaris	Data d'inici	Data d'acabament	Riscos existents a la platja
amb caràcter general .....	01/03/2016	30/11/2016	<input type="checkbox"/> Risc de regressió de la platja
de salvament i vigilància (*) .....			<input type="checkbox"/> Risc geològic
d'abalissament de la platja (*) .....	01/04/2016	31/10/2016	<input type="checkbox"/> Risc Hidrològic

\* Si no informeu les dates de salvament i vigilància i/o d'abalissament de la platja es considerarà que no existeixen aquests serveis a la platja.

Pesca nocturna	Hora d'inici	Hora d'acabament
Horari de pesca nocturna .....		

En cas que no s'indiqui l'horari, no s'autoritza la pesca.

Platja o paratge on es volen portar a terme les activitats i ocupacions que es relacionen

#### Canyelles Grosses (Almadrava)

Longitud	Superfície	Descripció i Observacions
471,00 ml	13.363,00 m <sup>2</sup>	Platja residencial urbana, situada a 5 km del nucli urbà de Roses, de sorra i de fons sorrenc. L'abalissament de les platges es realitza amb morts convencionals (sobre fons sorrenc).

Calendaris	Data d'inici	Data d'acabament	Riscos existents a la platja
amb caràcter general .....	01/03/2016	30/11/2016	<input type="checkbox"/> Risc de regressió de la platja
de salvament i vigilància (*) .....	01/06/2016	30/09/2016	<input type="checkbox"/> Risc geològic
d'abalissament de la platja (*) .....	01/04/2016	31/10/2016	<input type="checkbox"/> Risc Hidrològic

\* Si no informeu les dates de salvament i vigilància i/o d'abalissament de la platja es considerarà que no existeixen aquests serveis a la platja.

Pesca nocturna	Hora d'inici	Hora d'acabament
Horari de pesca nocturna .....		

En cas que no s'indiqui l'horari, no s'autoritza la pesca.

## Roses

### Descripció de les platges

**Platja o paratge** on es volen portar a terme les activitats i ocupacions que es relacionen

#### Canyelles Petites

Longitud	Superfície	Descripció i Observacions
282,00 ml	7.216,00 m <sup>2</sup>	Platja residencial urbana, a 3 km del nucli urbà de Roses. Platja tancada, de sorra fina i fons sorrenc. L'abalissament de les platges es realitza amb morts convencionals (sobre fons sorrenc).

Calendaris	Data d'inici	Data d'acabament	Riscos existents a la platja
amb caràcter general .....	01/03/2016	30/11/2016	<input type="checkbox"/> Risc de regresió de la platja
de salvament i vigilància (*) .....	01/06/2016	30/09/2016	<input type="checkbox"/> Risc geològic
d'abalissament de la platja (*) .....	01/04/2016	31/10/2016	<input type="checkbox"/> Risc Hidrològic

\* Si no informeu les dates de salvament i vigilància i/o d'abalissament de la platja es considerarà que no existeixen aquests serveis a la platja.

Pesca nocturna	Hora d'inici	Hora d'acabament
Horari de pesca nocturna .....		

En cas que no s'indiqui l'horari, no s'autoritza la pesca.

**Platja o paratge** on es volen portar a terme les activitats i ocupacions que es relacionen

#### El Bonifaci

Longitud	Superfície	Descripció i Observacions
92,00 ml	961,00 m <sup>2</sup>	Situada entre les platges de l'Almadrava i Canyelles Petites. S'accedeix pel Camí de Ronda a partir de qualsevol de les dues platges anteriorment mencionades. Cala sorra gruixuda amb còdols. L'abalissament de les platges es realitza amb morts convencionals (sobre fons sorrenc).

Calendaris	Data d'inici	Data d'acabament	Riscos existents a la platja
amb caràcter general .....	01/03/2016	30/11/2016	<input type="checkbox"/> Risc de regresió de la platja
de salvament i vigilància (*) .....	01/06/2016	30/09/2016	<input type="checkbox"/> Risc geològic
d'abalissament de la platja (*) .....	01/04/2016	31/10/2016	<input type="checkbox"/> Risc Hidrològic

\* Si no informeu les dates de salvament i vigilància i/o d'abalissament de la platja es considerarà que no existeixen aquests serveis a la platja.

Pesca nocturna	Hora d'inici	Hora d'acabament
Horari de pesca nocturna .....		

En cas que no s'indiqui l'horari, no s'autoritza la pesca.

## Roses

### Descripció de les platges

**Platja o paratge** on es volen portar a terme les activitats i ocupacions que es relacionen

#### El Rastrell

Longitud	Superfície	Descripció i Observacions
840,00 ml	36.000,00 m <sup>2</sup>	<p>Situada entre la vila i la urbanització residencial del Salatar. Contigu a la platja es troba el Passeig Marítim. Platja oberta, urbana i de sorra fina i aigües poc profundes.</p> <p>Zona de pesca: Es podrà pescar amb canya des de la sorra entre les 21:00h i les 07:00h (pesca marítim recreativa de costa), sempre hi quan no hi hagi usuaris a les platges.</p> <p>L'abalissament de les platges es realitza amb morts convencionals (sobre fons sorrenc).</p>

Calendaris	Data d'inici	Data d'acabament	Riscos existents a la platja
amb caràcter general .....	01/03/2016	30/11/2016	<input type="checkbox"/> Risc de regressió de la platja
de salvament i vigilància (*) .....	01/06/2016	30/09/2016	<input type="checkbox"/> Risc geològic
d'abalissament de la platja (*) .....	01/04/2016	31/10/2016	<input type="checkbox"/> Risc Hidrològic

\* Si no informeu les dates de salvament i vigilància i/o d'abalissament de la platja es considerarà que no existeixen aquests serveis a la platja.

Pesca nocturna	Hora d'inici	Hora d'acabament
Horari de pesca nocturna .....	21:00	07:00

En cas que no s'indiqui l'horari, no s'autoritza la pesca.

**Platja o paratge** on es volen portar a terme les activitats i ocupacions que es relacionen

#### El Salatar

Longitud	Superfície	Descripció i Observacions
505,00 ml	17.500,00 m <sup>2</sup>	<p>Situada a la façana litoral de la urbanització del Salatar. Platja oberta, urbana i de sorra fina i aigües poc profundes. Contigu a la platja es troba el Passeig Marítim.</p> <p>Zona de pesca: Es podrà pescar amb canya des de la sorra entre les 21:00h i les 07:00h (pesca marítim recreativa de costa), sempre i quan no hi hagi usuaris a les platges.</p> <p>L'abalissament de les platges es realitza amb morts convencionals (sobre fons sorrenc).</p>

Calendaris	Data d'inici	Data d'acabament	Riscos existents a la platja
amb caràcter general .....	01/03/2016	30/11/2016	<input type="checkbox"/> Risc de regressió de la platja
de salvament i vigilància (*) .....	01/06/2016	30/09/2016	<input type="checkbox"/> Risc geològic
d'abalissament de la platja (*) .....	01/04/2016	31/10/2016	<input type="checkbox"/> Risc Hidrològic

\* Si no informeu les dates de salvament i vigilància i/o d'abalissament de la platja es considerarà que no existeixen aquests serveis a la platja.

Pesca nocturna	Hora d'inici	Hora d'acabament
Horari de pesca nocturna .....	21:00	07:00

En cas que no s'indiqui l'horari, no s'autoritza la pesca.



## Roses

### Descripció de les platges

**Platja o paratge** on es volen portar a terme les activitats i ocupacions que es relacionen

#### Els Palangrers

Longitud	Superfície	Descripció i Observacions
202,00 ml	2.250,00 m <sup>2</sup>	Situada a 1 km del nucli urbà. Platja tancada, de sorra fina amb fons de sorra i roca. Zona de pesca: Moll del port comercial contigu a la platja dels Palangrers, en aquesta zona es podrà pescar amb canya (pesca marítim recreativa de costa) sense horari a partir de 20 metres fora de les zones abalisades. L'abalissament de les platges es realitza amb morts convencionals (sobre fons sorrenc).

Calendaris	Data d'inici	Data d'acabament	Riscos existents a la platja
amb caràcter general .....	01/03/2016	30/11/2016	<input type="checkbox"/> Risc de regressió de la platja
de salvament i vigilància (*) .....	01/06/2016	30/09/2016	<input type="checkbox"/> Risc geològic
d'abalissament de la platja (*) .....	01/04/2016	31/10/2016	<input type="checkbox"/> Risc Hidrològic

\* Si no informeu les dates de salvament i vigilància i/o d'abalissament de la platja es considerarà que no existeixen aquests serveis a la platja.

Pesca nocturna	Hora d'inici	Hora d'acabament
Horari de pesca nocturna .....		

En cas que no s'indiqui l'horari, no s'autoritza la pesca.

**Platja o paratge** on es volen portar a terme les activitats i ocupacions que es relacionen

#### La Punta

Longitud	Superfície	Descripció i Observacions
353,00 ml	32.500,00 m <sup>2</sup>	Situada al centre de Roses, entre l'espigo de la Riera Ginjolers i el Rec d'En Forquilla. Platja oberta, urbana i de sorra molt fina i humida, d'aigües poc profundes. Zona de pesca: En els espigons de la Riera Ginjolers. En aquesta zona es podrà pescar amb canya (pesca marítim recreativa de costa) sense horari a partir de 20 metres fora de la zones abalisades. L'abalissament de les platges es realitza amb morts convencionals (sobre fons sorrenc).

Calendaris	Data d'inici	Data d'acabament	Riscos existents a la platja
amb caràcter general .....	01/03/2016	30/11/2016	<input checked="" type="checkbox"/> Risc de regressió de la platja
de salvament i vigilància (*) .....	01/06/2016	30/09/2016	<input type="checkbox"/> Risc geològic
d'abalissament de la platja (*) .....	01/04/2016	31/10/2016	<input type="checkbox"/> Risc Hidrològic

\* Si no informeu les dates de salvament i vigilància i/o d'abalissament de la platja es considerarà que no existeixen aquests serveis a la platja.

Pesca nocturna	Hora d'inici	Hora d'acabament
Horari de pesca nocturna .....		

En cas que no s'indiqui l'horari, no s'autoritza la pesca.

## Roses

### Descripció de les platges

**Platja o paratge** on es volen portar a terme les activitats i ocupacions que es relacionen

#### Nova

Longitud	Superfície	Descripció i Observacions
387,00 ml	17.600,00 m <sup>2</sup>	Situada al nucli urbà de Roses, entre l'espigó de la Riera Ginjolers i el Rec d'En Forquilla. Contigu a la platja trobem el Passeig Marítim. Platja oberta, urbana i de sorra fina i aigües poc profundes. Zona de pesca: En els espigons de la Riera Ginjolers. En aquesta zona es podrà pescar amb canya (pesca marítim recreativa de costa) sense horari a partir de 20 metres fora de la zones abalisades. L'abalissament de les platges es realitza amb morts convencionals (sobre fons sorrenc).

Calendaris	Data d'inici	Data d'acabament	Riscos existents a la platja
amb caràcter general .....	01/03/2016	30/11/2016	<input type="checkbox"/> Risc de regressió de la platja
de salvament i vigilància (*) .....	01/06/2016	30/09/2016	<input type="checkbox"/> Risc geològic
d'abalissament de la platja (*) .....	01/04/2016	31/10/2016	<input type="checkbox"/> Risc Hidrològic

\* Si no informeu les dates de salvament i vigilància i/o d'abalissament de la platja es considerarà que no existeixen aquests serveis a la platja.

Pesca nocturna	Hora d'inici	Hora d'acabament
Horari de pesca nocturna .....		

En cas que no s'indiqui l'horari, no s'autoritza la pesca.

**Platja o paratge** on es volen portar a terme les activitats i ocupacions que es relacionen

#### Santa Margarida

Longitud	Superfície	Descripció i Observacions
581,00 ml	30.800,00 m <sup>2</sup>	Platja que s'estén des del Salatar fins a la bocana de la marina residencial de Santa Margarida. És una platja llarga i ampla de sorra fina i aigües poc profundes. Contigu a la platja es troba el Passeig Marítim. En aquesta franja es podrà pescar amb canya des de la sorra entre les 21:00h i les 07:00h (pesca marítim recreativa de costa), sempre i quan no hi hagi usuaris a les platges. L'abalissament de les platges es realitza amb morts convencionals (sobre fons sorrenc).

Calendaris	Data d'inici	Data d'acabament	Riscos existents a la platja
amb caràcter general .....	01/03/2016	30/11/2016	<input type="checkbox"/> Risc de regressió de la platja
de salvament i vigilància (*) .....	01/06/2016	30/09/2016	<input type="checkbox"/> Risc geològic
d'abalissament de la platja (*) .....	01/04/2016	31/10/2016	<input type="checkbox"/> Risc Hidrològic

\* Si no informeu les dates de salvament i vigilància i/o d'abalissament de la platja es considerarà que no existeixen aquests serveis a la platja.

Pesca nocturna	Hora d'inici	Hora d'acabament
Horari de pesca nocturna .....	21:00	07:00

En cas que no s'indiqui l'horari, no s'autoritza la pesca.

## Roses

### Fitxes de les activitats del Pla de distribució d'usos i serveis de temporada de les platges

Platja o paratge on es volen portar a terme les activitats i ocupacions que es relacionen

#### Cala Calitjàs

Dades de l'activitat que s'hi vol fer i de l'espai que es vol ocupar

##### Abalisament

A Fites B

Inici temporada Fi temporada

01-04-2016 31-10-2016

Codi d'activitat

**AB - 4**

Amb explotació comercial

Descripció / Observacions

Abalisament zona de bany

Superfície total  m<sup>2</sup>

Ocupa DPMT  m<sup>2</sup>

Ocupa ZSP  m<sup>2</sup>

Té ubicació alternativa

Zona Portuària

Platja o paratge on es volen portar a terme les activitats i ocupacions que es relacionen

#### Cala Canadell

Dades de l'activitat que s'hi vol fer i de l'espai que es vol ocupar

##### Abalisament

A Fites B

Inici temporada Fi temporada

01-04-2016 31-10-2016

Codi d'activitat

**AB - 2**

Amb explotació comercial

Descripció / Observacions

Abalisament zona de bany

Superfície total  m<sup>2</sup>

Ocupa DPMT  m<sup>2</sup>

Ocupa ZSP  m<sup>2</sup>

Té ubicació alternativa

Zona Portuària

## Roses

### Fitxes de les activitats del Pla de distribució d'usos i serveis de temporada de les platges

Platja o paratge on es volen portar a terme les activitats i ocupacions que es relacionen

#### Cala Jòncols

##### Dades de l'activitat que s'hi vol fer i de l'espai que es vol ocupar

###### Abalisament

Codi d'activitat

**AB - 1**

Amb explotació comercial

Superfície total  m<sup>2</sup>

Ocupa DPMT  m<sup>2</sup>

Ocupa ZSP  m<sup>2</sup>

Té ubicació alternativa

Zona Portuària

Descripció / Observacions

Abalisament zona de bany

A Fites B

Inici temporada

Fi temporada

01-04-2016

31-10-2016

###### Canal d'entrada i sortida d'embarcacions

Codi d'activitat

**CA - 1**

Amb explotació comercial

Superfície total **3.500,00** m<sup>2</sup>

Ocupa DPMT **3.500,00** m<sup>2</sup>

Ocupa ZSP  m<sup>2</sup>

Té ubicació alternativa

Zona Portuària

Descripció / Observacions

Canal d'entrada i sortida d'embarcacions a motor, d'ús no privatiu. Inclou embarcacions de transport turístic de passatgers, i el servei de barqueig procedent del camp de boies de fondeig. Longitud=70m, Amplada=50m i Superfície=3500 m<sup>2</sup>

A Fites B

Inici temporada

Fi temporada

01-04-2016

31-10-2016

###### 1 Instal·lacions

Canal d'entrada i sortida d'embarcacions

Unitats

Superfície m<sup>2</sup>

Inici

Finalització

1

3.500,00

01-04-16

31-10-16

###### Canal d'entrada i sortida d'embarcacions

Codi d'activitat

**CA - 15**

Amb explotació comercial

Superfície total **2.000,00** m<sup>2</sup>

Ocupa DPMT  m<sup>2</sup>

Ocupa ZSP  m<sup>2</sup>

Té ubicació alternativa

Zona Portuària

Descripció / Observacions

Canal d'entrada i sortida d'embarcacions sense motor, d'ús privatiu, exclusiu per al servei LV-01 de lloguer d'embarcacions sense motor a rem (caiacs). Longitud=80m, amplada = 25 m i Superfície=2000 m<sup>2</sup>.

A Fites B

Inici temporada

Fi temporada

01-04-2016

31-10-2016

###### 1 Instal·lacions

Canal d'entrada i sortida d'embarcacions

Unitats

Superfície m<sup>2</sup>

Inici

Finalització

1

2.000,00

01-04-16

31-10-16

## Roses

### Fitxes de les activitats del Pla de distribució d'usos i serveis de temporada de les platges

Platja o paratge on es volen portar a terme les activitats i ocupacions que es relacionen

#### Cala Jòncols

##### Dades de l'activitat que s'hi vol fer i de l'espai que es vol ocupar

##### Camp de boies

Codi d'activitat		A	Fites	B	Inici temporada	Fi temporada
<b>CB - 1</b>	<input checked="" type="checkbox"/> Amb explotació comercial				01-04-2016	31-10-2016
Descripció / Observacions						
Camp de boies de fondeig, amb un nombre màxim de 34 boies. La posició final de cada boia es determinarà en funció de l'estat real del fons marí en el moment de la instal·lació dels ancoratges i de les mides de l'embarcació destinatària. La geo-referènciació de cada una de les boies consta en el document plànols. L'explotació del camp inclou el servei de barqueig fins a la platja i la gestió integral de les instal·lacions.						
Superfície total	<b>77.291,00</b> m <sup>2</sup>					
<input checked="" type="checkbox"/> Ocupa DPMT	77.291,00 m <sup>2</sup>					
<input type="checkbox"/> Ocupa ZSP	m <sup>2</sup>					
<input type="checkbox"/> Té ubicació alternativa <input type="checkbox"/> Zona Portuària						

##### 1 Instal·lacions

	Unitats	Superfície m <sup>2</sup>	Inici	Finalització
Boia amb ancoratge de baix impacte	34	77.291,00	01-04-16	31-10-16

##### Gandules

Codi d'activitat		A	Fites	B	Inici temporada	Fi temporada
<b>GA - 1</b>	<input checked="" type="checkbox"/> Amb explotació comercial				01-03-2016	30-11-2016
Descripció / Observacions						
20 gandules de 2m <sup>2</sup> /ut. La ubicació no és fixa.						
Superfície total	<b>40,00</b> m <sup>2</sup>					
<input checked="" type="checkbox"/> Ocupa DPMT	40,00 m <sup>2</sup>					
<input type="checkbox"/> Ocupa ZSP	m <sup>2</sup>					
<input type="checkbox"/> Té ubicació alternativa <input type="checkbox"/> Zona Portuària						

##### 1 Instal·lacions

	Unitats	Superfície m <sup>2</sup>	Inici	Finalització
Gandules	20	40,00	01-03-16	30-11-16

##### Lloguer d'embarcacions sense motor

Codi d'activitat		A	Fites	B	Inici temporada	Fi temporada
<b>LV - 1</b>	<input checked="" type="checkbox"/> Amb explotació comercial				01-04-2016	31-10-2016
Descripció / Observacions						
5 kaiacs de 2m <sup>2</sup> /ut						
Superfície total	<b>10,00</b> m <sup>2</sup>					
<input checked="" type="checkbox"/> Ocupa DPMT	10,00 m <sup>2</sup>					
<input type="checkbox"/> Ocupa ZSP	m <sup>2</sup>					
<input type="checkbox"/> Té ubicació alternativa <input type="checkbox"/> Zona Portuària						

##### 1 Instal·lacions

	Unitats	Superfície m <sup>2</sup>	Inici	Finalització
Kaiacs	5	10,00	01-04-16	31-10-16

## Roses

### Fitxes de les activitats del Pla de distribució d'usos i serveis de temporada de les platges

Platja o paratge on es volen portar a terme les activitats i ocupacions que es relacionen

#### Cala Jòncols

##### Dades de l'activitat que s'hi vol fer i de l'espai que es vol ocupar

##### Pantalà flotant

Codi d'activitat

**PF - 1**

Amb explotació comercial

Superfície total **24,00** m<sup>2</sup>

Ocupa DPMT **24,00** m<sup>2</sup>

Ocupa ZSP **24,00** m<sup>2</sup>

Té ubicació alternativa

Zona Portuària

Descripció / Observacions

Embarcador flotant desmuntable (de temporada). Vinculat al servei de barqueig del camp de boies de fondeig CB-01.

A	Fites	B	Inici temporada	Fi temporada
			01-04-2016	31-10-2016

##### 1 Instal·lacions

Unitats	Superfície m <sup>2</sup>	Inici	Finalització
1	24,00	01-04-16	31-10-16

##### Terrassa

Codi d'activitat

**TE - 1**

Amb explotació comercial

Superfície total **20,00** m<sup>2</sup>

Ocupa DPMT **20,00** m<sup>2</sup>

Ocupa ZSP **20,00** m<sup>2</sup>

Té ubicació alternativa

Zona Portuària

Descripció / Observacions

Terrassa amb taules, cadires i para-sols. Vinculada a l'Hotel Cala Jòncols.

A	Fites	B	Inici temporada	Fi temporada
			01-03-2016	30-11-2016

##### 1 Instal·lacions

Unitats	Superfície m <sup>2</sup>	Inici	Finalització
1	20,00	01-03-16	30-11-16

##### Tendals

Codi d'activitat

**TN - 1**

Amb explotació comercial

Superfície total **90,00** m<sup>2</sup>

Ocupa DPMT **90,00** m<sup>2</sup>

Ocupa ZSP **90,00** m<sup>2</sup>

Té ubicació alternativa

Zona Portuària

Descripció / Observacions

Para-sol metàl·lic. Protecció per zona de pícnic esporàdic amb preparació in-situ de menjars, relacionat amb el transport turístic de passatgers per via marítima. No es tracta de terrassa comercial ni guingueta.

A	Fites	B	Inici temporada	Fi temporada
			01-04-2016	31-10-2016

##### 1 Instal·lacions

Unitats	Superfície m <sup>2</sup>	Inici	Finalització
1	90,00	01-04-16	31-10-16

## Roses

### Fitxes de les activitats del Pla de distribució d'usos i serveis de temporada de les platges

Platja o paratge on es volen portar a terme les activitats i ocupacions que es relacionen

#### Cala Montjoi

##### Dades de l'activitat que s'hi vol fer i de l'espai que es vol ocupar

###### Abalisament

Codi d'activitat

**AB - 5**

Amb explotació comercial

Superfície total  m<sup>2</sup>

Ocupa DPMT  m<sup>2</sup>

Ocupa ZSP  m<sup>2</sup>

Té ubicació alternativa

Zona Portuària

Descripció / Observacions

Abalisament zona de bany

A Fites B

Inici temporada

Fi temporada

01-04-2016

31-10-2016

###### Canal d'entrada i sortida d'embarcacions

Codi d'activitat

**CA - 2**

Amb explotació comercial

Superfície total **4.250,00** m<sup>2</sup>

Ocupa DPMT **4.250,00** m<sup>2</sup>

Ocupa ZSP  m<sup>2</sup>

Té ubicació alternativa

Zona Portuària

Descripció / Observacions

Canal d'entrada i sortida d'embarcacions a motor, d'ús no privatiu. Inclou embarcacions de transport turístic de passatgers, i el servei de barqueig procedent del camp de boies de fondeig. Longitud=85m, Amplada=50m i Superfície=4250 m<sup>2</sup>

A Fites B

Inici temporada

Fi temporada

01-04-2016

31-10-2016

###### 1 Instal·lacions

Canal d'entrada i sortida d'embarcacions

Unitats

Superfície m<sup>2</sup>

Inici

Finalització

1

4.250,00

01-04-16

31-10-16

###### Canal d'entrada i sortida d'embarcacions

Codi d'activitat

**CA - 11**

Amb explotació comercial

Superfície total **2.125,00** m<sup>2</sup>

Ocupa DPMT **2.125,00** m<sup>2</sup>

Ocupa ZSP  m<sup>2</sup>

Té ubicació alternativa

Zona Portuària

Descripció / Observacions

Canal d'entrada i sortida d'embarcacions sense motor, d'ús privatiu, exclusiu per al servei LV-02, de lloguer d'embarcacions sense motor a rem (caiacs). Longitud=85m, Amplada=25m i Superfície=2.125 m<sup>2</sup>

A Fites B

Inici temporada

Fi temporada

01-04-2016

31-10-2016

###### 1 Instal·lacions

Canal d'entrada i sortida d'embarcacions

Unitats

Superfície m<sup>2</sup>

Inici

Finalització

1

2.125,00

01-04-16

31-10-16

## Roses

### Fitxes de les activitats del Pla de distribució d'usos i serveis de temporada de les platges

Platja o paratge on es volen portar a terme les activitats i ocupacions que es relacionen

#### Cala Montjoi

##### Dades de l'activitat que s'hi vol fer i de l'espai que es vol ocupar

##### Camp de boies

Codi d'activitat		A	Fites	B	Inici temporada	Fi temporada
<b>CB - 4</b>	<input checked="" type="checkbox"/> Amb explotació comercial				01-04-2016	31-10-2016
Descripció / Observacions						
Camp de boies de fondeig, amb un nombre màxim de 72 boies. Aquesta unitat de gestió comprèn un màxim de 30 boies a Montjoi, 29 boies a cala Rostella i 13 boies a cala Murtra, si bé la gestió global i qualsevol barqueig es realitzarà des de l'embarcador de cala Montjoi.						
La posició final de cada boia es determinarà en funció de l'estat real del fons marí en el moment de la instal·lació dels ancoratges i de les mides de l'embarcació destinatària. La geo-referènciació de cada una de les boies consta en el document plànols.						
L'explotació del camp inclou el servei de barqueig fins a la platja i la gestió integral de les instal·lacions.						
Superfície total	91.683,00 m <sup>2</sup>					
<input checked="" type="checkbox"/> Ocupa DPMT	91.683,00 m <sup>2</sup>					
<input type="checkbox"/> Ocupa ZSP	m <sup>2</sup>					
<input type="checkbox"/> Té ubicació alternativa <input type="checkbox"/> Zona Portuària						

##### 3 Instal·lacions

	Unitats	Superfície m <sup>2</sup>	Inici	Finalització
Boia amb ancoratge de baix impacte _ Montjoi	21	48.555,00	01-04-16	31-10-16
Boia amb ancoratge de baix impacte _ Rostella	29	32.017,00	01-04-16	31-10-16
Boia amb ancoratge de baix impacte _ Murtra	13	11.111,00	01-04-16	31-10-16

##### Gandules

Codi d'activitat		A	Fites	B	Inici temporada	Fi temporada
<b>GA - 2</b>	<input checked="" type="checkbox"/> Amb explotació comercial				01-03-2016	30-11-2016
Descripció / Observacions						
10 gandules de 2m <sup>2</sup> /ut. La ubicació no és fixa.						
Superfície total	20,00 m <sup>2</sup>					
<input checked="" type="checkbox"/> Ocupa DPMT	20,00 m <sup>2</sup>					
<input type="checkbox"/> Ocupa ZSP	m <sup>2</sup>					
<input type="checkbox"/> Té ubicació alternativa <input type="checkbox"/> Zona Portuària						

##### 1 Instal·lacions

	Unitats	Superfície m <sup>2</sup>	Inici	Finalització
Gandules	10	20,00	01-03-16	30-11-16

##### Lloguer d'embarcacions sense motor

Codi d'activitat		A	Fites	B	Inici temporada	Fi temporada
<b>LV - 2</b>	<input checked="" type="checkbox"/> Amb explotació comercial				01-04-2016	31-10-2016
Descripció / Observacions						
10 kaiacs de 2m <sup>2</sup> /ut						
Superfície total	20,00 m <sup>2</sup>					
<input checked="" type="checkbox"/> Ocupa DPMT	20,00 m <sup>2</sup>					
<input type="checkbox"/> Ocupa ZSP	m <sup>2</sup>					
<input type="checkbox"/> Té ubicació alternativa <input type="checkbox"/> Zona Portuària						

##### 1 Instal·lacions

	Unitats	Superfície m <sup>2</sup>	Inici	Finalització
Kaiacs	10	20,00	01-04-16	31-10-16



## Roses

### Fitxes de les activitats del Pla de distribució d'usos i serveis de temporada de les platges

Platja o paratge on es volen portar a terme les activitats i ocupacions que es relacionen

#### Cala Montjoi

##### Dades de l'activitat que s'hi vol fer i de l'espai que es vol ocupar

##### Pantalà flotant

Codi d'activitat

**PF - 3**

Amb explotació comercial

Superfície total **15,00** m<sup>2</sup>

Ocupa DPMT **15,00** m<sup>2</sup>

Ocupa ZSP m<sup>2</sup>

Té ubicació alternativa

Zona Portuària

Descripció / Observacions

Embarcador flotant desmuntable (de temporada). Vinculat al servei de barqueig del camp de boies de fondeig CB-04.

A	Fites	B	Inici temporada	Fi temporada
			01-04-2016	31-10-2016

##### 1 Instal·lacions

	Unitats	Superfície m <sup>2</sup>	Inici	Finalització
Embarcador flotant	1	15,00	01-04-16	31-10-16

##### Papereres

Codi d'activitat

**PS - 1**

Amb explotació comercial

Superfície total m<sup>2</sup>

Ocupa DPMT m<sup>2</sup>

Ocupa ZSP m<sup>2</sup>

Té ubicació alternativa

Zona Portuària

Descripció / Observacions

Papereres Cala Montjoi (4)

A	Fites	B	Inici temporada	Fi temporada
			01-03-2016	30-11-2016

##### 1 Instal·lacions

	Unitats	Superfície m <sup>2</sup>	Inici	Finalització
Papereres	4		01-03-16	30-11-16

##### Terrassa

Codi d'activitat

**TE - 2**

Amb explotació comercial

Superfície total **30,00** m<sup>2</sup>

Ocupa DPMT **30,00** m<sup>2</sup>

Ocupa ZSP m<sup>2</sup>

Té ubicació alternativa

Zona Portuària

Descripció / Observacions

Terrassa amb taules, cadires i para-sols. Vinculada a la Ciutat de Vacances de Cala Montjoi.

A	Fites	B	Inici temporada	Fi temporada
			01-03-2016	30-11-2016

##### 1 Instal·lacions

	Unitats	Superfície m <sup>2</sup>	Inici	Finalització
Terrassa	1	30,00	01-03-16	30-11-16

## Roses

### Fitxes de les activitats del Pla de distribució d'usos i serveis de temporada de les platges

Platja o paratge on es volen portar a terme les activitats i ocupacions que es relacionen

#### Cala Murtra

Dades de l'activitat que s'hi vol fer i de l'espai que es vol ocupar

##### Abalisament

Codi d'activitat

**AB - 7**

Amb explotació comercial

Superfície total  m<sup>2</sup>

Ocupa DPMT  m<sup>2</sup>

Ocupa ZSP  m<sup>2</sup>

Té ubicació alternativa

Zona Portuària

A Fites B

Inici temporada

Fi temporada

01-04-2016

31-10-2016

Descripció / Observacions

Abalisament zona de bany

Platja o paratge on es volen portar a terme les activitats i ocupacions que es relacionen

#### Cala Pelosa

Dades de l'activitat que s'hi vol fer i de l'espai que es vol ocupar

##### Abalisament

Codi d'activitat

**AB - 3**

Amb explotació comercial

Superfície total  m<sup>2</sup>

Ocupa DPMT  m<sup>2</sup>

Ocupa ZSP  m<sup>2</sup>

Té ubicació alternativa

Zona Portuària

A Fites B

Inici temporada

Fi temporada

01-04-2016

31-10-2016

Descripció / Observacions

Abalisament zona de bany

#### Canal d'entrada i sortida d'embarcacions

Codi d'activitat

**CA - 10**

Amb explotació comercial

Superfície total **2.800,00** m<sup>2</sup>

Ocupa DPMT **2.800,00** m<sup>2</sup>

Ocupa ZSP  m<sup>2</sup>

Té ubicació alternativa

Zona Portuària

A Fites B

Inici temporada

Fi temporada

01-04-2016

31-10-2016

Descripció / Observacions

Canal d'entrada i sortida d'embarcacions a motor, d'ús no privatiu. Inclou el servei de barqueig procedent del camp de boies de fondeig. Longitud=70m, Amplada=40m i Superfície=2.800 m<sup>2</sup>.

##### 1 Instal·lacions

Canal d'entrada i sortida d'embarcacions

Unitats

Superfície m<sup>2</sup>

Inici

Finalització

2.800,00

01-04-16

31-10-16

## Roses

### Fitxes de les activitats del Pla de distribució d'usos i serveis de temporada de les platges

Platja o paratge on es volen portar a terme les activitats i ocupacions que es relacionen

#### Cala Pelosa

##### Dades de l'activitat que s'hi vol fer i de l'espai que es vol ocupar

##### Camp de boies

Codi d'activitat

**CB - 2**

Amb explotació comercial

Superfície total **16.260,00** m<sup>2</sup>

Ocupa DPMT **16.260,00** m<sup>2</sup>

Ocupa ZSP m<sup>2</sup>

Té ubicació alternativa

Zona Portuària

Descripció / Observacions

Camp de boies de fondeig, amb un nombre màxim d' 11 boies. La posició final de cada boia es determinarà en funció de l'estat real del fons marí en el moment de la instal·lació dels ancoratges i de les mides de l'embarcació destinatària. La geo-referènciació de cada una de les boies consta en el document plànols.

L'explotació del camp inclou el servei de barqueig fins a la platja i la gestió integral de les instal·lacions.

##### 1 Instal·lacions

Boia amb ancoratge de baix impacte

Unitats

11

Superfície m<sup>2</sup>

16.260,00

Inici

01-04-16

Finalització

31-10-16

##### Camp de boies

Codi d'activitat

**CB - 3**

Amb explotació comercial

Superfície total **43.298,00** m<sup>2</sup>

Ocupa DPMT **43.298,00** m<sup>2</sup>

Ocupa ZSP m<sup>2</sup>

Té ubicació alternativa

Zona Portuària

Descripció / Observacions

Camp de boies de fondeig, amb un nombre màxim de 24 boies. La posició final de cada boia es determinarà en funció de l'estat real del fons marí en el moment de la instal·lació dels ancoratges i de les mides de l'embarcació destinatària. La geo-referènciació de cada una de les boies consta en el document plànols.

L'explotació del camp inclou el servei de barqueig fins a la platja i la gestió integral de les instal·lacions.

##### 1 Instal·lacions

Boia amb ancoratge de baix impacte

Unitats

24

Superfície m<sup>2</sup>

43.298,00

Inici

01-04-16

Finalització

31-10-16

##### Pantalà flotant

Codi d'activitat

**PF - 2**

Amb explotació comercial

Superfície total **13,00** m<sup>2</sup>

Ocupa DPMT **13,00** m<sup>2</sup>

Ocupa ZSP m<sup>2</sup>

Té ubicació alternativa

Zona Portuària

Descripció / Observacions

Embarcador flotant desmuntable (de temporada). Vinculat al servei de barqueig del camp de boies de fondeig CB-02 i 03

##### 1 Instal·lacions

Embarcador flotant

Unitats

1

Superfície m<sup>2</sup>

13,00

Inici

01-04-16

Finalització

31-10-16

## Roses

### Fitxes de les activitats del Pla de distribució d'usos i serveis de temporada de les platges

Platja o paratge on es volen portar a terme les activitats i ocupacions que es relacionen

#### Cala Rostella

Dades de l'activitat que s'hi vol fer i de l'espai que es vol ocupar

##### Abalisament

Codi d'activitat

**AB - 6**

Amb explotació comercial

A Fites B

Inici temporada

Fi temporada

01-04-2016

31-10-2016

Descripció / Observacions

Abalisament zona de bany

Superfície total  m<sup>2</sup>

Ocupa DPMT  m<sup>2</sup>

Ocupa ZSP  m<sup>2</sup>

Té ubicació alternativa

Zona Portuària

Platja o paratge on es volen portar a terme les activitats i ocupacions que es relacionen

#### Canyelles Grosses (Almadrava)

Dades de l'activitat que s'hi vol fer i de l'espai que es vol ocupar

##### Abalisament

Codi d'activitat

**AB - 8**

Amb explotació comercial

A Fites B

Inici temporada

Fi temporada

01-04-2016

31-10-2016

Descripció / Observacions

Abalisament zona de bany

Superfície total  m<sup>2</sup>

Ocupa DPMT  m<sup>2</sup>

Ocupa ZSP  m<sup>2</sup>

Té ubicació alternativa

Zona Portuària

#### Canal d'entrada i sortida d'embarcacions

Codi d'activitat

**CA - 3**

Amb explotació comercial

A Fites B

Inici temporada

Fi temporada

01-04-2016

31-10-2016

Descripció / Observacions

Canal d'entrada i sortida d'embarcacions sense motor, d'ús privatiu, exclusiu per al servei LV-03 de lloguer d'embarcacions sense motor a rem (caiacs).

Longitud=75 m , amplada = 20 m i Superfície=1.500 m<sup>2</sup>.

Superfície total **1.500,00** m<sup>2</sup>

Ocupa DPMT **1.500,00** m<sup>2</sup>

Ocupa ZSP  m<sup>2</sup>

Té ubicació alternativa

Zona Portuària

##### 1 Instal·lacions

Canal d'entrada i sortida d'embarcacions

Unitats

Superfície m<sup>2</sup>

Inici

Finalització

1

1.500,00

01-04-16

31-10-16

## Roses

### Fitxes de les activitats del Pla de distribució d'usos i serveis de temporada de les platges

Platja o paratge on es volen portar a terme les activitats i ocupacions que es relacionen

#### Canyelles Grosses (Almadrava)

Dades de l'activitat que s'hi vol fer i de l'espai que es vol ocupar

##### Canal d'entrada i sortida d'embarcacions

Codi d'activitat

**CA - 12**

Amb explotació comercial

Superfície total **3.375,00** m<sup>2</sup>

Ocupa DPMT **3.375,00** m<sup>2</sup>

Ocupa ZSP m<sup>2</sup>

Té ubicació alternativa

Zona Portuària

Descripció / Observacions

Canal d'entrada i sortida d'embarcacions a motor, d'ús no privatiu. Inclou el servei de barqueig procedent del camp de boies de fondeig.

Longitud=75m, Amplada=45m i Superfície=3375m<sup>2</sup>.

A Fites B

Inici temporada

Fi temporada

01-04-2016

31-10-2016

##### 1 Instal·lacions

Canal d'entrada i sortida d'embarcacions

Unitats

Superfície m<sup>2</sup>

Inici

Finalització

1

3.375,00

01-04-16

31-10-16

##### Camp de boies

Codi d'activitat

**CB - 5**

Amb explotació comercial

Superfície total **50.694,00** m<sup>2</sup>

Ocupa DPMT **50.694,00** m<sup>2</sup>

Ocupa ZSP m<sup>2</sup>

Té ubicació alternativa

Zona Portuària

Descripció / Observacions

Camp de boies de fondeig, amb un nombre màxim de 56 boies.

La posició final de cada boia es determinarà en funció de l'estat real del fons marí en el moment de la instal·lació dels ancoratges i de les mides de l'embarcació destinatària. La geo-referènciació de cada una de les boies consta en el document plànols.

L'explotació del camp inclou el servei de barqueig fins a la platja i la gestió integral de les instal·lacions.

A Fites B

Inici temporada

Fi temporada

01-04-2016

31-10-2016

##### 1 Instal·lacions

Boies amb ancoratge de baix impacte

Unitats

Superfície m<sup>2</sup>

Inici

Finalització

56

50.694,00

01-04-16

31-10-16

##### Caseta de salvament

Codi d'activitat

**CS - 1**

Amb explotació comercial

Superfície total **15,00** m<sup>2</sup>

Ocupa DPMT **15,00** m<sup>2</sup>

Ocupa ZSP m<sup>2</sup>

Té ubicació alternativa

Zona Portuària

Descripció / Observacions

Mòdul sanitari de salvament i socorrisme (sense ànim de lucre).

Data d'inici i final del servei de vigilància i salvament de l'1 de juny fins al 30 de setembre.

A Fites B

Inici temporada

Fi temporada

01-06-2016

30-09-2016

##### 1 Instal·lacions

Caseta de salvament o primers auxilis

Unitats

Superfície m<sup>2</sup>

Inici

Finalització

1

15,00

01-06-16

30-09-16

## Roses

### Fitxes de les activitats del Pla de distribució d'usos i serveis de temporada de les platges

Platja o paratge on es volen portar a terme les activitats i ocupacions que es relacionen

#### Canyelles Grosses (Almadrava)

##### Dades de l'activitat que s'hi vol fer i de l'espai que es vol ocupar

Dutxes		A	Fites	B	Inici temporada	Fi temporada
Codi d'activitat	<input type="checkbox"/> Amb explotació comercial				01-03-2016	31-12-2016
<b>DU - 1</b>						
Descripció / Observacions						
Dutxes (2) i rentapeus (2) a la platja de l'Almadrava						
Superfície total						
<input checked="" type="checkbox"/> Ocupa DPMT						
<input type="checkbox"/> Ocupa ZSP						
<input type="checkbox"/> Té ubicació alternativa						
<input type="checkbox"/> Zona Portuària						
<b>2 Instal·lacions</b>						
Dutxes		Unitats	Superfície m <sup>2</sup>	Inici	Finalització	
Dutxes		2		01-03-16	31-12-16	
Rentapeus		2		01-03-16	31-12-16	

Gandules		A	Fites	B	Inici temporada	Fi temporada
Codi d'activitat	<input checked="" type="checkbox"/> Amb explotació comercial				01-03-2016	30-11-2016
<b>GA - 3</b>						
Descripció / Observacions						
70 gandules de 2m2/ut. La ubicació no és fixa.						
Superfície total	<b>140,00</b> m <sup>2</sup>					
<input checked="" type="checkbox"/> Ocupa DPMT	<b>140,00</b> m <sup>2</sup>					
<input type="checkbox"/> Ocupa ZSP						
<input type="checkbox"/> Té ubicació alternativa						
<input type="checkbox"/> Zona Portuària						

Guingueta (restauració)		A	Fites	B	Inici temporada	Fi temporada
Codi d'activitat	<input checked="" type="checkbox"/> Amb explotació comercial				01-03-2016	30-11-2016
<b>GU - 1</b>						
Descripció / Observacions						
Quiosc expendedor de begudes i gelats amb taules, cadires i parasols.						
Superfície total	<b>80,00</b> m <sup>2</sup>					
<input checked="" type="checkbox"/> Ocupa DPMT	<b>80,00</b> m <sup>2</sup>					
<input type="checkbox"/> Ocupa ZSP						
<input type="checkbox"/> Té ubicació alternativa						
<input type="checkbox"/> Zona Portuària						
<b>2 Instal·lacions</b>						
Bar		Unitats	Superfície m <sup>2</sup>	Inici	Finalització	
Bar		1	20,00	01-03-16	30-11-16	
Terrassa (amb paviment de fusta)		1	60,00	01-03-16	30-11-16	

## Roses

### Fitxes de les activitats del Pla de distribució d'usos i serveis de temporada de les platges

Platja o paratge on es volen portar a terme les activitats i ocupacions que es relacionen

#### Canyelles Grosses (Almadrava)

Dades de l'activitat que s'hi vol fer i de l'espai que es vol ocupar

##### Lloguer d'embarcacions sense motor

Codi d'activitat

**LV - 3**

Amb explotació comercial

A Fites B

Inici temporada

Fi temporada

01-04-2016

31-10-2016

Descripció / Observacions

15 caiacs de 2m2/ut

Superfície total **30,00** m<sup>2</sup>

Ocupa DPMT **30,00** m<sup>2</sup>

Ocupa ZSP m<sup>2</sup>

Té ubicació alternativa

Zona Portuària

##### Pantalà flotant

Codi d'activitat

**PF - 4**

Amb explotació comercial

A Fites B

Inici temporada

Fi temporada

01-04-2016

31-10-2016

Descripció / Observacions

Embarcador flotant desmuntable (de temporada).  
Vinculat al servei de barqueig del camp de boies de fondeig CB-05.

Superfície total **15,00** m<sup>2</sup>

Ocupa DPMT **15,00** m<sup>2</sup>

Ocupa ZSP m<sup>2</sup>

Té ubicació alternativa

Zona Portuària

##### 1 Instal·lacions

Embarcador flotant desmuntable

Unitats

Superfície m<sup>2</sup>

Inici

Finalització

1

15,00

01-04-16

31-10-16

##### Papereres

Codi d'activitat

**PS - 2**

Amb explotació comercial

A Fites B

Inici temporada

Fi temporada

01-03-2016

30-11-2016

Descripció / Observacions

Papereres platja de l'Almadrava (7)

Superfície total m<sup>2</sup>

Ocupa DPMT m<sup>2</sup>

Ocupa ZSP m<sup>2</sup>

Té ubicació alternativa

Zona Portuària

##### 1 Instal·lacions

Papereres

Unitats

Superfície m<sup>2</sup>

Inici

Finalització

7

01-03-16

30-11-16

## Roses

### Fitxes de les activitats del Pla de distribució d'usos i serveis de temporada de les platges

Platja o paratge on es volen portar a terme les activitats i ocupacions que es relacionen

#### Canyelles Grosses (Almadrava)

Dades de l'activitat que s'hi vol fer i de l'espai que es vol ocupar

##### Rampa d'accés per persones amb mobilitat reduïd

A Fites B

Inici temporada

Fi temporada

Codi d'activitat

**RA - 1** Amb explotació comercial

Descripció / Observacions

Passera de fusta.

01-04-2016

30-11-2016

Superfície total **33,00** m<sup>2</sup> Ocupa DPMT **33,00** m<sup>2</sup> Ocupa ZSP **33,00** m<sup>2</sup> Té ubicació alternativa Zona Portuària**1 Instal·lacions**

Unitats

Superfície m<sup>2</sup>

Inici

Finalització

Passeres

1

33,00

01-04-16

30-11-16

##### Terrassa

A Fites B

Inici temporada

Fi temporada

Codi d'activitat

**TE - 3** Amb explotació comercial

Descripció / Observacions

Terrassa amb taules, cadires i para-sols. Vinculada a l'activitat de restaurant -bar "La Gaviota".

01-03-2016

30-11-2016

Superfície total **120,00** m<sup>2</sup> Ocupa DPMT **120,00** m<sup>2</sup> Ocupa ZSP **120,00** m<sup>2</sup> Té ubicació alternativa Zona Portuària

##### Terrassa

A Fites B

Inici temporada

Fi temporada

Codi d'activitat

**TE - 7** Amb explotació comercial

Descripció / Observacions

Terrassa amb taules i cadires. Vinculada al Restaurant El Mirador

01-03-2016

30-11-2016

Superfície total **150,00** m<sup>2</sup> Ocupa DPMT **150,00** m<sup>2</sup> Ocupa ZSP **150,00** m<sup>2</sup> Té ubicació alternativa Zona Portuària



## Roses

### Fitxes de les activitats del Pla de distribució d'usos i serveis de temporada de les platges

Platja o paratge on es volen portar a terme les activitats i ocupacions que es relacionen

#### Canyelles Grosses (Almadrava)

Dades de l'activitat que s'hi vol fer i de l'espai que es vol ocupar

##### Torre de vigilància

Codi d'activitat

**TO - 1**

Amb explotació comercial

A Fites B

Inici temporada

Fi temporada

01-03-2016

31-12-2016

Descripció / Observacions

Torre de vigilància del servei de socorrisme.

Superfície total **3,00** m<sup>2</sup>

Ocupa DPMT **3,00** m<sup>2</sup>

Ocupa ZSP **0** m<sup>2</sup>

Té ubicació alternativa

Zona Portuària

Platja o paratge on es volen portar a terme les activitats i ocupacions que es relacionen

#### Canyelles Petites

Dades de l'activitat que s'hi vol fer i de l'espai que es vol ocupar

##### Abalisament

Codi d'activitat

**AB - 9**

Amb explotació comercial

A Fites B

Inici temporada

Fi temporada

01-04-2016

31-10-2016

Descripció / Observacions

Abalisament zona de bany

Superfície total **0** m<sup>2</sup>

Ocupa DPMT **0** m<sup>2</sup>

Ocupa ZSP **0** m<sup>2</sup>

Té ubicació alternativa

Zona Portuària

##### Canal d'entrada i sortida d'embarcacions

Codi d'activitat

**CA - 4**

Amb explotació comercial

A Fites B

Inici temporada

Fi temporada

01-04-2016

31-10-2016

Descripció / Observacions

Canal d'entrada i sortida d'embarcacions sense motor, d'ús privatiu, exclusiu per al servei LV-04 de lloguer d'embarcacions sense motor a rem (caiacs).

Longitud=75 m , amplada = 20 m i Superfície=1.500,00 m<sup>2</sup>.

Superfície total **1.500,00** m<sup>2</sup>

Ocupa DPMT **1.500,00** m<sup>2</sup>

Ocupa ZSP **0** m<sup>2</sup>

Té ubicació alternativa

Zona Portuària

##### 1 Instal·lacions

Canal d'entrada i sortida d'embarcacions

Unitats

Superfície m<sup>2</sup>

Inici

Finalització

1

1.500,00

01-04-16

31-10-16

## Roses

### Fitxes de les activitats del Pla de distribució d'usos i serveis de temporada de les platges

Platja o paratge on es volen portar a terme les activitats i ocupacions que es relacionen

#### Canyelles Petites

Dades de l'activitat que s'hi vol fer i de l'espai que es vol ocupar

##### Canal d'entrada i sortida d'embarcacions

Codi d'activitat

**CA - 13**

Amb explotació comercial

Superfície total **3.000,00** m<sup>2</sup>

Ocupa DPMT **3.000,00** m<sup>2</sup>

Ocupa ZSP m<sup>2</sup>

Té ubicació alternativa

Zona Portuària

Descripció / Observacions

Canal d'entrada i sortida d'embarcacions a motor, d'ús no privatiu. Inclou el servei de barqueig procedent del camp de boies de fondeig.

Longitud=75m, Amplada=40m i Superfície=3000m<sup>2</sup>.

A	Fites	B	Inici temporada	Fi temporada
			01-04-2016	31-10-2016

##### 1 Instal·lacions

Canal d'entrada i sortida d'embarcacions

Unitats	Superfície m <sup>2</sup>	Inici	Finalització
1	3.000,00	01-04-16	31-10-16

##### Camp de boies

Codi d'activitat

**CB - 6**

Amb explotació comercial

Superfície total **56.638,00** m<sup>2</sup>

Ocupa DPMT **56.638,00** m<sup>2</sup>

Ocupa ZSP m<sup>2</sup>

Té ubicació alternativa

Zona Portuària

Descripció / Observacions

Camp de boies de fondeig, amb un nombre màxim de 58 boies (36 a Canyelles Petites i 22 a Bonifaci). La posició final de cada boia es determinarà en funció de l'estat real del fons marí en el moment de la instal·lació dels ancoratges i de les mides de l'embarcació destinatària. La geo-referènciació de cada una de les boies consta en el document plànols.

L'explotació del camp inclou el servei de barqueig fins a la platja i la gestió integral de les instal·lacions.

A	Fites	B	Inici temporada	Fi temporada
			01-04-2016	31-10-2016

##### 1 Instal·lacions

Boia amb ancoratge de baix impacte

Unitats	Superfície m <sup>2</sup>	Inici	Finalització
80	56.638,00	01-04-16	31-10-16

##### Caseta de salvament

Codi d'activitat

**CS - 2**

Amb explotació comercial

Superfície total **15,00** m<sup>2</sup>

Ocupa DPMT **15,00** m<sup>2</sup>

Ocupa ZSP m<sup>2</sup>

Té ubicació alternativa

Zona Portuària

Descripció / Observacions

Mòdul sanitari de salvament i socorrisme de les platges (sense ànim de lucre). Data d'inici i final del servei de vigilància i salvament de l'1 de juny fins al 30 de setembre.

A	Fites	B	Inici temporada	Fi temporada
			01-06-2016	30-09-2016

##### 1 Instal·lacions

Caseta de salvament o primers auxilis

Unitats	Superfície m <sup>2</sup>	Inici	Finalització
1	15,00	01-06-16	30-09-16

## Roses

### Fitxes de les activitats del Pla de distribució d'usos i serveis de temporada de les platges

Platja o paratge on es volen portar a terme les activitats i ocupacions que es relacionen

## Canyelles Petites

### Dades de l'activitat que s'hi vol fer i de l'espai que es vol ocupar

Dutxes		A	Fites	B	Inici temporada	Fi temporada
Codi d'activitat	<input type="checkbox"/> Amb explotació comercial				01-03-2016	31-12-2016
<b>DU - 2</b>						
Descripció / Observacions						
Dutxes (1) i rentapeus (2) a la platja de Canyelles Petites						
Superfície total						
<input checked="" type="checkbox"/> Ocupa DPMT						
<input type="checkbox"/> Ocupa ZSP						
<input type="checkbox"/> Té ubicació alternativa						
<input type="checkbox"/> Zona Portuària						
<b>2 Instal·lacions</b>						
Dutxes		Unitats	Superfície m <sup>2</sup>	Inici	Finalització	
		1		01-03-16	31-12-16	
Rentapeus		2		01-03-16	31-12-16	

Gandules		A	Fites	B	Inici temporada	Fi temporada
Codi d'activitat	<input checked="" type="checkbox"/> Amb explotació comercial				01-03-2016	30-11-2016
<b>GA - 5</b>						
Descripció / Observacions						
100 gandules de 2m2/ut . La ubicació no és fixa.						
Superfície total	<b>200,00</b> m <sup>2</sup>					
<input checked="" type="checkbox"/> Ocupa DPMT	<b>200,00</b> m <sup>2</sup>					
<input type="checkbox"/> Ocupa ZSP						
<input type="checkbox"/> Té ubicació alternativa						
<input type="checkbox"/> Zona Portuària						
<b>1 Instal·lacions</b>						
Gandules		Unitats	Superfície m <sup>2</sup>	Inici	Finalització	
		100	200,00	01-03-16	30-11-16	

Lloguer d'embarcacions sense motor		A	Fites	B	Inici temporada	Fi temporada
Codi d'activitat	<input checked="" type="checkbox"/> Amb explotació comercial				01-04-2016	31-10-2016
<b>LV - 4</b>						
Descripció / Observacions						
6 patins de 6,5 m2/ut.						
Superfície total	<b>39,00</b> m <sup>2</sup>					
<input checked="" type="checkbox"/> Ocupa DPMT	<b>39,00</b> m <sup>2</sup>					
<input type="checkbox"/> Ocupa ZSP						
<input type="checkbox"/> Té ubicació alternativa						
<input type="checkbox"/> Zona Portuària						
<b>1 Instal·lacions</b>						
Patins		Unitats	Superfície m <sup>2</sup>	Inici	Finalització	
		6	39,00	01-04-16	31-10-16	

## Roses

### Fitxes de les activitats del Pla de distribució d'usos i serveis de temporada de les platges

Platja o paratge on es volen portar a terme les activitats i ocupacions que es relacionen

#### Canyelles Petites

Dades de l'activitat que s'hi vol fer i de l'espai que es vol ocupar

##### Pantalà flotant

Codi d'activitat

**PF - 6**

Amb explotació comercial

Superfície total **15,00** m<sup>2</sup>

Ocupa DPMT **15,00** m<sup>2</sup>

Ocupa ZSP m<sup>2</sup>

Té ubicació alternativa

Zona Portuària

Descripció / Observacions

Embarcador flotant desmuntable (de temporada).  
Vinculat al servei de barqueig del camp de boies de fondeig CB-06.

A	Fites	B	Inici temporada	Fi temporada
			01-04-2016	31-10-2016

##### 1 Instal·lacions

Unitats	Superfície m <sup>2</sup>	Inici	Finalització	
Embarcador flotant desmuntable	1	15,00	01-04-16	31-10-16

##### Papereres

Codi d'activitat

**PS - 3**

Amb explotació comercial

Superfície total m<sup>2</sup>

Ocupa DPMT m<sup>2</sup>

Ocupa ZSP m<sup>2</sup>

Té ubicació alternativa

Zona Portuària

Descripció / Observacions

Papereres platja de Canyelles (4)

A	Fites	B	Inici temporada	Fi temporada
			01-03-2016	30-11-2016

##### 1 Instal·lacions

Unitats	Superfície m <sup>2</sup>	Inici	Finalització	
Papereres	4		01-03-16	30-11-16

##### Rampa d'accés per persones amb mobilitat reduïd

Codi d'activitat

**RA - 2**

Amb explotació comercial

Superfície total **10,50** m<sup>2</sup>

Ocupa DPMT m<sup>2</sup>

Ocupa ZSP m<sup>2</sup>

Té ubicació alternativa

Zona Portuària

Descripció / Observacions

Passera de fusta.

A	Fites	B	Inici temporada	Fi temporada
			01-03-2016	30-11-2016

##### 1 Instal·lacions

Unitats	Superfície m <sup>2</sup>	Inici	Finalització	
Passeres	1	10,50	01-03-16	30-11-16

## Roses

### Fitxes de les activitats del Pla de distribució d'usos i serveis de temporada de les platges

Platja o paratge on es volen portar a terme les activitats i ocupacions que es relacionen

#### Canyelles Petites

Dades de l'activitat que s'hi vol fer i de l'espai que es vol ocupar

##### Terrassa

Codi d'activitat

**TE - 4**

Amb explotació comercial

Descripció / Observacions

Terrassa amb taules, cadires i tendals. Vinculada a l'Hotel Canyelles Platja.

Superfície total **100,00** m<sup>2</sup>

Ocupa DPMT **100,00** m<sup>2</sup>

Ocupa ZSP m<sup>2</sup>

Té ubicació alternativa

Zona Portuària

A Fites B

Inici temporada

Fi temporada

01-03-2016

30-11-2016

##### 1 Instal·lacions

Terrassa

Unitats

Superfície m<sup>2</sup>

Inici

Finalització

1

100,00

01-03-16

30-11-16

##### Terrassa

Codi d'activitat

**TE - 5**

Amb explotació comercial

Descripció / Observacions

Terrassa amb taules, cadires i tendals. Vinculada al Restaurant Canyelles SL.

Superfície total **100,00** m<sup>2</sup>

Ocupa DPMT **100,00** m<sup>2</sup>

Ocupa ZSP m<sup>2</sup>

Té ubicació alternativa

Zona Portuària

A Fites B

Inici temporada

Fi temporada

01-03-2016

30-11-2016

##### 1 Instal·lacions

Terrassa

Unitats

Superfície m<sup>2</sup>

Inici

Finalització

1

100,00

01-03-16

30-11-16

##### Terrassa

Codi d'activitat

**TE - 6**

Amb explotació comercial

Descripció / Observacions

Terrassa amb parasols, vinculada al restaurant Neptuno.

Superfície total **80,00** m<sup>2</sup>

Ocupa DPMT **80,00** m<sup>2</sup>

Ocupa ZSP m<sup>2</sup>

Té ubicació alternativa

Zona Portuària

A Fites B

Inici temporada

Fi temporada

01-03-2016

30-11-2016

##### 1 Instal·lacions

Terrassa

Unitats

Superfície m<sup>2</sup>

Inici

Finalització

1

80,00

01-03-16

30-11-16

## Roses

### Fitxes de les activitats del Pla de distribució d'usos i serveis de temporada de les platges

Platja o paratge on es volen portar a terme les activitats i ocupacions que es relacionen

#### Canyelles Petites

##### Dades de l'activitat que s'hi vol fer i de l'espai que es vol ocupar

Terrassa		A	Fites	B	Inici temporada	Fi temporada
Codi d'activitat	<input checked="" type="checkbox"/> Amb explotació comercial				01-03-2016	30-11-2016
<b>TE - 22</b>						
Superfície total	100,00 m <sup>2</sup>	Descripció / Observacions Terrassa amb taules, cadires i tendals. Vinculada al bar la Gua Gua.				
<input checked="" type="checkbox"/> Ocupa DPMT	100,00 m <sup>2</sup>					
<input type="checkbox"/> Ocupa ZSP	m <sup>2</sup>					
<input type="checkbox"/> Té ubicació alternativa						
<input type="checkbox"/> Zona Portuària						
<b>1 Instal·lacions</b>		Unitats	Superfície m <sup>2</sup>	Inici	Finalització	
Terrassa (amb paviment de fusta)		1	100,00	01-03-16	30-11-16	

Torre de vigilància		A	Fites	B	Inici temporada	Fi temporada
Codi d'activitat	<input type="checkbox"/> Amb explotació comercial				01-03-2016	31-12-2016
<b>TO - 2</b>						
Superfície total	3,00 m <sup>2</sup>	Descripció / Observacions Torre de vigilància del servei de socorrisme.				
<input checked="" type="checkbox"/> Ocupa DPMT	3,00 m <sup>2</sup>					
<input type="checkbox"/> Ocupa ZSP	m <sup>2</sup>					
<input type="checkbox"/> Té ubicació alternativa						
<input type="checkbox"/> Zona Portuària						
<b>1 Instal·lacions</b>		Unitats	Superfície m <sup>2</sup>	Inici	Finalització	
Torre de vigilància		1	3,00	01-03-16	31-12-16	

Platja o paratge on es volen portar a terme les activitats i ocupacions que es relacionen

#### El Bonifaci

##### Dades de l'activitat que s'hi vol fer i de l'espai que es vol ocupar

Abalisament		A	Fites	B	Inici temporada	Fi temporada
Codi d'activitat	<input type="checkbox"/> Amb explotació comercial				01-04-2016	31-10-2016
<b>AB - 10</b>						
Superfície total	m <sup>2</sup>	Descripció / Observacions Abalisament zona de bany				
<input checked="" type="checkbox"/> Ocupa DPMT	m <sup>2</sup>					
<input type="checkbox"/> Ocupa ZSP	m <sup>2</sup>					
<input type="checkbox"/> Té ubicació alternativa						
<input type="checkbox"/> Zona Portuària						

## Roses

### Fitxes de les activitats del Pla de distribució d'usos i serveis de temporada de les platges

Platja o paratge on es volen portar a terme les activitats i ocupacions que es relacionen

#### El Bonifaci

Dades de l'activitat que s'hi vol fer i de l'espai que es vol ocupar

##### Canal d'entrada i sortida d'embarcacions

		A	Fites	B	Inici temporada	Fi temporada
Codi d'activitat					01-04-2016	31-10-2016
<b>CA - 16</b>	<input type="checkbox"/> Amb explotació comercial					
Descripció / Observacions						
Canal d'entrada i sortida d'embarcacions a motor, d'ús no privatiu. Inclou el servei de barqueig procedent del camp de boies de fondeig. Longitud=40 m Amplada=40m Superfície=1600 m2						
Superfície total	<b>1.600,00</b> m <sup>2</sup>					
<input checked="" type="checkbox"/> Ocupa DPMT	1.600,00 m <sup>2</sup>					
<input type="checkbox"/> Ocupa ZSP						
<input type="checkbox"/> Té ubicació alternativa						
<input type="checkbox"/> Zona Portuària						

##### 1 Instal·lacions

	Unitats	Superfície m <sup>2</sup>	Inici	Finalització
Canal d'entrada i sortida d'embarcacions	1	1.600,00	01-04-16	31-10-16

##### Gandules

		A	Fites	B	Inici temporada	Fi temporada
Codi d'activitat					01-03-2016	30-11-2016
<b>GA - 4</b>	<input checked="" type="checkbox"/> Amb explotació comercial					
Descripció / Observacions						
12 gandules de 2m2/ut.						
Superfície total	<b>24,00</b> m <sup>2</sup>					
<input checked="" type="checkbox"/> Ocupa DPMT	24,00 m <sup>2</sup>					
<input type="checkbox"/> Ocupa ZSP						
<input type="checkbox"/> Té ubicació alternativa						
<input type="checkbox"/> Zona Portuària						

##### 1 Instal·lacions

	Unitats	Superfície m <sup>2</sup>	Inici	Finalització
Gandules	12	24,00	01-03-16	30-11-16

##### Guingueta (restauració)

		A	Fites	B	Inici temporada	Fi temporada
Codi d'activitat					01-03-2016	30-11-2016
<b>GU - 2</b>	<input checked="" type="checkbox"/> Amb explotació comercial					
Descripció / Observacions						
Quiosc expenedor de begudes i gelats, amb taules, cadires i parasols. Vinculada a l'Hotel Vistabella Canyelles.						
Superfície total	<b>120,00</b> m <sup>2</sup>					
<input checked="" type="checkbox"/> Ocupa DPMT	120,00 m <sup>2</sup>					
<input type="checkbox"/> Ocupa ZSP						
<input type="checkbox"/> Té ubicació alternativa						
<input type="checkbox"/> Zona Portuària						

##### 2 Instal·lacions

	Unitats	Superfície m <sup>2</sup>	Inici	Finalització
Bar	1	20,00	01-03-16	30-11-16
Terrassa	1	100,00	01-03-16	30-11-16

## Roses

### Fitxes de les activitats del Pla de distribució d'usos i serveis de temporada de les platges

Platja o paratge on es volen portar a terme les activitats i ocupacions que es relacionen

#### El Bonifaci

Dades de l'activitat que s'hi vol fer i de l'espai que es vol ocupar

##### Pantalà flotant

		A	Fites	B	Inici temporada	Fi temporada
					01-04-2016	31-10-2016

Codi d'activitat

**PF - 5**

Amb explotació comercial

Descripció / Observacions

Pantalà flotant desmuntable, per a l'embarcament i desembarcament de persones, en relació amb el camp de boies proper (CB-6), i amb amarradors per a l'amarratge de curta durada d'embarcacions de petita eslora. Amb una superfície de 52,5 m<sup>2</sup> (passera de 6 m de longitud per 0,7 m d'ample i pantalà de 24 m de longitud per 2 m d'ample). Vinculació H. Vistabella. S'adjunta document tècnic annex tècnic annex en relació amb la solidesa i seguretat de la instal·lació.

Superfície total **52,50** m<sup>2</sup>

Ocupa DPMT **52,50** m<sup>2</sup>

Ocupa ZSP  m<sup>2</sup>

Té ubicació alternativa

Zona Portuària

##### 1 Instal·lacions

	Unitats	Superfície m <sup>2</sup>	Inici	Finalització
Pantalà flotants	1	52,50	01-04-16	31-10-16

Platja o paratge on es volen portar a terme les activitats i ocupacions que es relacionen

#### El Rastrell

Dades de l'activitat que s'hi vol fer i de l'espai que es vol ocupar

##### Abalisament

		A	Fites	B	Inici temporada	Fi temporada
					01-04-2016	31-10-2016

Codi d'activitat

**AB - 14**

Amb explotació comercial

Descripció / Observacions

Abalisament zona de bany

Superfície total  m<sup>2</sup>

Ocupa DPMT  m<sup>2</sup>

Ocupa ZSP  m<sup>2</sup>

Té ubicació alternativa

Zona Portuària

##### Altres explotacions comercials

		A	Fites	B	Inici temporada	Fi temporada
					01-03-2016	30-11-2016

Codi d'activitat

**AC - 8**

Amb explotació comercial

Descripció / Observacions

Ús comercial, venda de productes tipus roba, complements, bijuteria i altres objectes destinats al turisme.

Superfície total **3,00** m<sup>2</sup>

Ocupa DPMT **3,00** m<sup>2</sup>

Ocupa ZSP  m<sup>2</sup>

Té ubicació alternativa

Zona Portuària



## Roses

### Fitxes de les activitats del Pla de distribució d'usos i serveis de temporada de les platges

Platja o paratge on es volen portar a terme les activitats i ocupacions que es relacionen

#### El Rastrell

##### Dades de l'activitat que s'hi vol fer i de l'espai que es vol ocupar

##### Altres explotacions comercials

Codi d'activitat

**AC - 9** Amb explotació comercial

Descripció / Observacions

Ús comercial, venda de productes tipus roba, complements, bijuteria i altres objectes destinats al turisme.

Superfície total **8,00** m<sup>2</sup> Ocupa DPMT **8,00** m<sup>2</sup> Ocupa ZSP m<sup>2</sup> Té ubicació alternativa Zona Portuària

A Fites B

Inici temporada

Fi temporada

01-03-2016

30-11-2016

##### Canal d'entrada i sortida d'embarcacions

Codi d'activitat

**CA - 9** Amb explotació comercial

Descripció / Observacions

Canal d'entrada i sortida d'embarcacions a vela autoritzades (ús privatiu). Vinculat a l'ocupació EN-01

Superfície total **13.750,00** m<sup>2</sup> Ocupa DPMT **13.750,00** m<sup>2</sup> Ocupa ZSP m<sup>2</sup> Té ubicació alternativa Zona Portuària

A Fites B

Inici temporada

Fi temporada

01-04-2016

31-10-2016

##### 1 Instal·lacions

Canal d'entrada i sortida d'embarcacions

Unitats

Superfície m<sup>2</sup>

Inici

Finalització

1

13.750,00

01-04-16

31-10-16

##### Camp d'esports

Codi d'activitat

**CE - 2** Amb explotació comercial

Descripció / Observacions

Zona lúdico - esportiva amb porteries de futbol, xarxes i grades de petit format en ocasions puntuals (sense ànim de lucre).

Superfície total **3.300,00** m<sup>2</sup> Ocupa DPMT m<sup>2</sup> Ocupa ZSP m<sup>2</sup> Té ubicació alternativa Zona Portuària

A Fites B

Inici temporada

Fi temporada

01-03-2016

31-12-2016

##### 1 Instal·lacions

Porteries de futbol

Unitats

Superfície m<sup>2</sup>

Inici

Finalització

1

3.300,00

01-03-16

31-12-16

## Roses

### Fitxes de les activitats del Pla de distribució d'usos i serveis de temporada de les platges

Platja o paratge on es volen portar a terme les activitats i ocupacions que es relacionen

#### El Rastrell

##### Dades de l'activitat que s'hi vol fer i de l'espai que es vol ocupar

###### Caseta de salvament

Codi d'activitat

**CS - 4** Amb explotació comercialSuperfície total **15,00** m<sup>2</sup> Ocupa DPMT **15,00** m<sup>2</sup> Ocupa ZSP m<sup>2</sup> Té ubicació alternativa Zona Portuària

Descripció / Observacions

Mòdul sanitari de salvament i socorrisme de les platges (sense ànim de lucre). Data d'inici i final del servei de vigilància i salvament de l'1 de juny fins al 30 de setembre.

A	Fites	B	Inici temporada	Fi temporada
			01-06-2016	30-09-2016

**1 Instal·lacions**

Caseta de salvament o primers auxilis

Unitats	Superfície m <sup>2</sup>	Inici	Finalització
1	15,00	01-06-16	30-09-16

###### Caseta de salvament

Codi d'activitat

**CS - 7** Amb explotació comercialSuperfície total **30,00** m<sup>2</sup> Ocupa DPMT **30,00** m<sup>2</sup> Ocupa ZSP m<sup>2</sup> Té ubicació alternativa Zona Portuària

Descripció / Observacions

Mòdul de salvament i socorrisme. Data d'inici i final del servei de vigilància i salvament de l'1 de juny fins al 30 de setembre.

A	Fites	B	Inici temporada	Fi temporada
			01-06-2016	30-09-2016

**1 Instal·lacions**

Caseta de salvament o primers auxilis

Unitats	Superfície m <sup>2</sup>	Inici	Finalització
1	30,00	01-06-16	30-09-16

###### Dutxes

Codi d'activitat

**DU - 6** Amb explotació comercialSuperfície total m<sup>2</sup> Ocupa DPMT m<sup>2</sup> Ocupa ZSP m<sup>2</sup> Té ubicació alternativa Zona Portuària

Descripció / Observacions

Dutxes (2) i rentapeus (7) a la platja del Rastrell.

A	Fites	B	Inici temporada	Fi temporada
			01-03-2016	31-12-2016

**2 Instal·lacions**

Dutxes

Rentapeus

Unitats	Superfície m <sup>2</sup>	Inici	Finalització
2		01-03-16	31-12-16
7		01-03-16	31-12-16

## Roses

### Fitxes de les activitats del Pla de distribució d'usos i serveis de temporada de les platges

Platja o paratge on es volen portar a terme les activitats i ocupacions que es relacionen

#### El Rastrell

Dades de l'activitat que s'hi vol fer i de l'espai que es vol ocupar

##### Escola nàutica

A	Fites	B	Inici temporada	Fi temporada
			01-04-2016	31-10-2016

Codi d'activitat

**EN - 1**

Amb explotació comercial

Descripció / Observacions

Escola d'esports nàutics a vela (Windsurf).

Superfície total **80,00** m<sup>2</sup>

Ocupa DPMT **80,00** m<sup>2</sup>

Ocupa ZSP m<sup>2</sup>

Té ubicació alternativa

Zona Portuària

##### 1 Instal·lacions

Unitats	Superfície m <sup>2</sup>	Inici	Finalització
Escola nàutica	1	80,00	01-04-16 31-10-16

##### Gandules

A	Fites	B	Inici temporada	Fi temporada
			01-03-2016	30-11-2016

Codi d'activitat

**GA - 13**

Amb explotació comercial

Descripció / Observacions

25 gandules de 2m<sup>2</sup>/ut. La ubicació no és fixa.

Superfície total **50,00** m<sup>2</sup>

Ocupa DPMT **50,00** m<sup>2</sup>

Ocupa ZSP m<sup>2</sup>

Té ubicació alternativa

Zona Portuària

##### 1 Instal·lacions

Unitats	Superfície m <sup>2</sup>	Inici	Finalització
Gandules	25	50,00	01-03-16 30-11-16

##### Gandules

A	Fites	B	Inici temporada	Fi temporada
			01-03-2016	30-11-2016

Codi d'activitat

**GA - 14**

Amb explotació comercial

Descripció / Observacions

30 gandules de 2m<sup>2</sup>/ut. La ubicació no és fixa.

Superfície total **60,00** m<sup>2</sup>

Ocupa DPMT **60,00** m<sup>2</sup>

Ocupa ZSP m<sup>2</sup>

Té ubicació alternativa

Zona Portuària

##### 1 Instal·lacions

Unitats	Superfície m <sup>2</sup>	Inici	Finalització
Gandules	30	60,00	01-03-16 30-11-16

## Roses

### Fitxes de les activitats del Pla de distribució d'usos i serveis de temporada de les platges

Platja o paratge on es volen portar a terme les activitats i ocupacions que es relacionen

#### El Rastrell

##### Dades de l'activitat que s'hi vol fer i de l'espai que es vol ocupar

#### Gandules

Codi d'activitat

**GA - 15** Amb explotació comercial

Descripció / Observacions

100 gandules de 2m<sup>2</sup>/ut (200m<sup>2</sup>) i zona infantil. La ubicació no és fixa.

Superfície total **560,00** m<sup>2</sup> Ocupa DPMT **560,00** m<sup>2</sup> Ocupa ZSP m<sup>2</sup> Té ubicació alternativa Zona Portuària

A Fites B

Inici temporada

Fi temporada

01-03-2016

30-11-2016

#### 1 Instal·lacions

Gandules

Unitats

Superfície m<sup>2</sup>

Inici

Finalització

100

200,00

01-03-16

30-11-16

#### Gandules

Codi d'activitat

**GA - 16** Amb explotació comercial

Descripció / Observacions

95 gandules de 2m<sup>2</sup>/ut (190m<sup>2</sup>), la ubicació no és fixa i àmbit amb caseta per a tovalloles.

Superfície total **200,00** m<sup>2</sup> Ocupa DPMT **200,00** m<sup>2</sup> Ocupa ZSP m<sup>2</sup> Té ubicació alternativa Zona Portuària

A Fites B

Inici temporada

Fi temporada

01-03-2016

30-11-2016

#### 2 Instal·lacions

Gandules

Unitats

Superfície m<sup>2</sup>

Inici

Finalització

95

190,00

01-03-16

30-11-16

Caseta tovalloles

1

10,00

01-03-16

30-11-16

#### Gandules

Codi d'activitat

**GA - 17** Amb explotació comercial

Descripció / Observacions

30 gandules de 2m<sup>2</sup>/ut. La ubicació no és fixa.

Superfície total **60,00** m<sup>2</sup> Ocupa DPMT **60,00** m<sup>2</sup> Ocupa ZSP m<sup>2</sup> Té ubicació alternativa Zona Portuària

A Fites B

Inici temporada

Fi temporada

01-03-2016

30-11-2016

#### 1 Instal·lacions

Gandules

Unitats

Superfície m<sup>2</sup>

Inici

Finalització

30

60,00

01-03-16

30-11-16

## Roses

### Fitxes de les activitats del Pla de distribució d'usos i serveis de temporada de les platges

Platja o paratge on es volen portar a terme les activitats i ocupacions que es relacionen

#### El Rastrell

##### Dades de l'activitat que s'hi vol fer i de l'espai que es vol ocupar

###### Gandules

Codi d'activitat

**GA - 18** Amb explotació comercial

Descripció / Observacions

25 gandules de 2m2/ut. La ubicació no és fixa.

Superfície total **50,00** m<sup>2</sup> Ocupa DPMT **50,00** m<sup>2</sup> Ocupa ZSP m<sup>2</sup> Té ubicació alternativa Zona Portuària

A	Fites	B	Inici temporada	Fi temporada
			01-03-2016	30-11-2016

**1 Instal·lacions**

	Unitats	Superfície m <sup>2</sup>	Inici	Finalització
Gandules	25	50,00	01-03-16	30-11-16

###### Guingueta (restauració)

Codi d'activitat

**GU - 4** Amb explotació comercial

Descripció / Observacions

Quiosc expenedor de begudes i gelats amb taules, cadires i parasols

Superfície total **100,00** m<sup>2</sup> Ocupa DPMT **100,00** m<sup>2</sup> Ocupa ZSP m<sup>2</sup> Té ubicació alternativa Zona Portuària

A	Fites	B	Inici temporada	Fi temporada
			01-03-2016	30-11-2016

**2 Instal·lacions**

	Unitats	Superfície m <sup>2</sup>	Inici	Finalització
Bar	1	20,00	01-03-16	30-11-16
Terrassa	1	80,00	01-03-16	30-11-16

###### Guingueta (restauració)

Codi d'activitat

**GU - 10** Amb explotació comercial

Descripció / Observacions

Quiosc per a la venda de tiquets

Superfície total **4,00** m<sup>2</sup> Ocupa DPMT **4,00** m<sup>2</sup> Ocupa ZSP m<sup>2</sup> Té ubicació alternativa Zona Portuària

A	Fites	B	Inici temporada	Fi temporada
			01-03-2016	30-11-2016

**1 Instal·lacions**

	Unitats	Superfície m <sup>2</sup>	Inici	Finalització
Venda de tiquets	1	4,00	01-03-16	30-11-16

## Roses

### Fitxes de les activitats del Pla de distribució d'usos i serveis de temporada de les platges

Platja o paratge on es volen portar a terme les activitats i ocupacions que es relacionen

#### El Rastrell

Dades de l'activitat que s'hi vol fer i de l'espai que es vol ocupar

##### Guingueta (restauració)

Codi d'activitat

**GU - 12**

Amb explotació comercial

Descripció / Observacions

Quiosc per a la venda de tiquets

Superfície total **4,00** m<sup>2</sup>

Ocupa DPMT **4,00** m<sup>2</sup>

Ocupa ZSP m<sup>2</sup>

Té ubicació alternativa

Zona Portuària

A Fites B

Inici temporada

01-03-2016

Fi temporada

30-11-2016

##### 1 Instal·lacions

Unitats

Superfície m<sup>2</sup>

Inici

Finalització

Venda de tiquets

1

4,00

01-03-16

30-11-16

##### Guingueta (restauració)

Codi d'activitat

**GU - 14**

Amb explotació comercial

Descripció / Observacions

Quiosc per a la venda de tiquets.

Superfície total **10,00** m<sup>2</sup>

Ocupa DPMT **10,00** m<sup>2</sup>

Ocupa ZSP m<sup>2</sup>

Té ubicació alternativa

Zona Portuària

A Fites B

Inici temporada

01-03-2016

Fi temporada

31-12-2016

##### 1 Instal·lacions

Unitats

Superfície m<sup>2</sup>

Inici

Finalització

Venda de tiquets

1

4,00

01-03-16

31-12-16

##### Guingueta (restauració)

Codi d'activitat

**GU - 16**

Amb explotació comercial

Descripció / Observacions

Quiosc per a la venda de tiquets.

Superfície total **2,00** m<sup>2</sup>

Ocupa DPMT **2,00** m<sup>2</sup>

Ocupa ZSP m<sup>2</sup>

Té ubicació alternativa

Zona Portuària

A Fites B

Inici temporada

01-03-2016

Fi temporada

30-11-2016

##### 1 Instal·lacions

Unitats

Superfície m<sup>2</sup>

Inici

Finalització

Venda de tiquets

1

2,00

01-03-16

30-11-16

## Roses

### Fitxes de les activitats del Pla de distribució d'usos i serveis de temporada de les platges

Platja o paratge on es volen portar a terme les activitats i ocupacions que es relacionen

#### El Rastrell

Dades de l'activitat que s'hi vol fer i de l'espai que es vol ocupar

##### Guingueta (restauració)

Codi d'activitat

**GU - 19**

Amb explotació comercial

Descripció / Observacions

Quiosc per a la venda de tiquets

Superfície total **4,00** m<sup>2</sup>

Ocupa DPMT **4,00** m<sup>2</sup>

Ocupa ZSP m<sup>2</sup>

Té ubicació alternativa

Zona Portuària

A Fites B

Inici temporada

01-03-2016

Fi temporada

30-11-2016

##### 1 Instal·lacions

Venda de tiquets

Unitats

1

Superfície m<sup>2</sup>

4,00

Inici

01-03-16

Finalització

30-11-16

##### Lloguer d'embarcacions sense motor

Codi d'activitat

**LV - 7**

Amb explotació comercial

Descripció / Observacions

8 patins de 6,5 m<sup>2</sup>/ut

Superfície total **52,00** m<sup>2</sup>

Ocupa DPMT **52,00** m<sup>2</sup>

Ocupa ZSP m<sup>2</sup>

Té ubicació alternativa

Zona Portuària

A Fites B

Inici temporada

01-04-2016

Fi temporada

31-10-2016

##### 1 Instal·lacions

Patins

Unitats

8

Superfície m<sup>2</sup>

52,00

Inici

01-04-16

Finalització

31-10-16

##### Papereres

Codi d'activitat

**PS - 7**

Amb explotació comercial

Descripció / Observacions

Papereres a la platja del Rastrell (15)

Superfície total m<sup>2</sup>

Ocupa DPMT m<sup>2</sup>

Ocupa ZSP m<sup>2</sup>

Té ubicació alternativa

Zona Portuària

A Fites B

Inici temporada

01-03-2016

Fi temporada

30-11-2016

##### 1 Instal·lacions

Papereres

Unitats

15

Superfície m<sup>2</sup>

Inici

01-03-16

Finalització

30-11-16

## Roses

### Fitxes de les activitats del Pla de distribució d'usos i serveis de temporada de les platges

Platja o paratge on es volen portar a terme les activitats i ocupacions que es relacionen

#### El Rastrell

Dades de l'activitat que s'hi vol fer i de l'espai que es vol ocupar

##### Rampa d'accés per persones amb mobilitat reduïd

A	Fites	B	Inici temporada	Fi temporada
			01-03-2016	30-11-2016

Codi d'activitat

**RA - 8**

Amb explotació comercial

Descripció / Observacions

Passera de fusta

Superfície total **63,00** m<sup>2</sup>

Ocupa DPMT  m<sup>2</sup>

Ocupa ZSP  m<sup>2</sup>

Té ubicació alternativa

Zona Portuària

##### 1 Instal·lacions

	Unitats	Superfície m <sup>2</sup>	Inici	Finalització
Passeres	1	63,00	01-03-16	30-11-16

##### Rampa d'accés per persones amb mobilitat reduïd

A	Fites	B	Inici temporada	Fi temporada
			01-03-2016	30-11-2016

Codi d'activitat

**RA - 9**

Amb explotació comercial

Descripció / Observacions

Passera de fusta

Superfície total **51,00** m<sup>2</sup>

Ocupa DPMT  m<sup>2</sup>

Ocupa ZSP  m<sup>2</sup>

Té ubicació alternativa

Zona Portuària

##### 1 Instal·lacions

	Unitats	Superfície m <sup>2</sup>	Inici	Finalització
Passeres	1	51,00	01-03-16	30-11-16

##### Rampa d'accés per persones amb mobilitat reduïd

A	Fites	B	Inici temporada	Fi temporada
			01-03-2016	30-11-2016

Codi d'activitat

**RA - 10**

Amb explotació comercial

Descripció / Observacions

Passera de fusta

Superfície total **18,00** m<sup>2</sup>

Ocupa DPMT  m<sup>2</sup>

Ocupa ZSP  m<sup>2</sup>

Té ubicació alternativa

Zona Portuària

##### 1 Instal·lacions

	Unitats	Superfície m <sup>2</sup>	Inici	Finalització
Passeres	1	18,00	01-03-16	30-11-16



## Roses

### Fitxes de les activitats del Pla de distribució d'usos i serveis de temporada de les platges

Platja o paratge on es volen portar a terme les activitats i ocupacions que es relacionen

#### El Rastrell

Dades de l'activitat que s'hi vol fer i de l'espai que es vol ocupar

##### Rampa d'accés per persones amb mobilitat reduïda

A	Fites	B	Inici temporada	Fi temporada
			01-03-2016	30-11-2016

Codi d'activitat

**RA - 11**

Amb explotació comercial

Descripció / Observacions

Passera de fusta

Superfície total **22,50** m<sup>2</sup>

Ocupa DPMT  m<sup>2</sup>

Ocupa ZSP  m<sup>2</sup>

Té ubicació alternativa

Zona Portuària

##### 1 Instal·lacions

Unitats	Superfície m <sup>2</sup>	Inici	Finalització
Passeres	1	01-03-16	30-11-16

##### Rampa d'accés per persones amb mobilitat reduïda

A	Fites	B	Inici temporada	Fi temporada
			01-03-2016	30-11-2016

Codi d'activitat

**RA - 12**

Amb explotació comercial

Descripció / Observacions

Passera de fusta

Superfície total **21,00** m<sup>2</sup>

Ocupa DPMT  m<sup>2</sup>

Ocupa ZSP  m<sup>2</sup>

Té ubicació alternativa

Zona Portuària

##### 1 Instal·lacions

Unitats	Superfície m <sup>2</sup>	Inici	Finalització
Passeres	1	01-03-16	30-11-16

#### Terrassa

A	Fites	B	Inici temporada	Fi temporada
			01-03-2016	31-12-2016

Codi d'activitat

**TE - 11**

Amb explotació comercial

Descripció / Observacions

Terrassa amb taules i cadires. Vinculada amb el Bar-Restaurant Si Us Plau.

Superfície total **70,64** m<sup>2</sup>

Ocupa DPMT  70,64 m<sup>2</sup>

Ocupa ZSP  m<sup>2</sup>

Té ubicació alternativa

Zona Portuària

## Roses

### Fitxes de les activitats del Pla de distribució d'usos i serveis de temporada de les platges

Platja o paratge on es volen portar a terme les activitats i ocupacions que es relacionen

#### El Rastrell

##### Dades de l'activitat que s'hi vol fer i de l'espai que es vol ocupar

###### Terrassa

A Fites B

Inici temporada

Fi temporada

Codi d'activitat

**TE - 12** Amb explotació comercial

Descripció / Observacions

Terrassa amb taules i cadires. Vinculada al Bar la Platja

01-03-2016

31-12-2016

Superfície total **29,00** m<sup>2</sup> Ocupa DPMT **29,00** m<sup>2</sup> Ocupa ZSP m<sup>2</sup> Té ubicació alternativa Zona Portuària

###### Terrassa

A Fites B

Inici temporada

Fi temporada

Codi d'activitat

**TE - 13** Amb explotació comercial

Descripció / Observacions

Terrassa amb taules i cadires. Vinculada al Restaurant "Arran de Mar".

01-03-2016

31-12-2016

Superfície total **18,00** m<sup>2</sup> Ocupa DPMT **18,00** m<sup>2</sup> Ocupa ZSP m<sup>2</sup> Té ubicació alternativa Zona Portuària

###### Terrassa

A Fites B

Inici temporada

Fi temporada

Codi d'activitat

**TE - 14** Amb explotació comercial

Descripció / Observacions

Terrassa amb taules i cadires. Vinculada al Mini Golf Greens

01-03-2016

31-12-2016

Superfície total **24,00** m<sup>2</sup> Ocupa DPMT **24,00** m<sup>2</sup> Ocupa ZSP m<sup>2</sup> Té ubicació alternativa Zona Portuària

###### Terrassa

A Fites B

Inici temporada

Fi temporada

Codi d'activitat

**TE - 15** Amb explotació comercial

Descripció / Observacions

Terrassa amb taules i cadires. Vinculada al Restaurant Panoràmic

01-03-2016

31-12-2016

Superfície total **65,00** m<sup>2</sup> Ocupa DPMT **65,00** m<sup>2</sup> Ocupa ZSP m<sup>2</sup> Té ubicació alternativa Zona Portuària

## Roses

### Fitxes de les activitats del Pla de distribució d'usos i serveis de temporada de les platges

Platja o paratge on es volen portar a terme les activitats i ocupacions que es relacionen

#### El Rastrell

Dades de l'activitat que s'hi vol fer i de l'espai que es vol ocupar

Terrassa		A	Fites	B	Inici temporada	Fi temporada
Codi d'activitat					01-03-2016	31-12-2016
<b>TE - 16</b>	<input checked="" type="checkbox"/> Amb explotació comercial					
Descripció / Observacions						
Terrassa amb taules i cadires.Vinculada al Restaurant Bajamar						
Superfície total	<b>48,00</b> m <sup>2</sup>					
<input checked="" type="checkbox"/> Ocupa DPMT	<b>48,00</b> m <sup>2</sup>					
<input type="checkbox"/> Ocupa ZSP	m <sup>2</sup>					
<input type="checkbox"/> Té ubicació alternativa <input type="checkbox"/> Zona Portuària						

Terrassa		A	Fites	B	Inici temporada	Fi temporada
Codi d'activitat					01-03-2016	31-12-2016
<b>TE - 17</b>	<input checked="" type="checkbox"/> Amb explotació comercial					
Descripció / Observacions						
Terrassa amb taules i cadires.Vinculada al Restaurant Nit i Dia						
Superfície total	<b>33,00</b> m <sup>2</sup>					
<input checked="" type="checkbox"/> Ocupa DPMT	<b>33,00</b> m <sup>2</sup>					
<input type="checkbox"/> Ocupa ZSP	m <sup>2</sup>					
<input type="checkbox"/> Té ubicació alternativa <input type="checkbox"/> Zona Portuària						

Terrassa		A	Fites	B	Inici temporada	Fi temporada
Codi d'activitat					01-03-2016	31-12-2016
<b>TE - 18</b>	<input checked="" type="checkbox"/> Amb explotació comercial					
Descripció / Observacions						
Terrassa amb taules i cadires. Vinculada al Restaurant Casa di Roma.						
Superfície total	<b>30,00</b> m <sup>2</sup>					
<input checked="" type="checkbox"/> Ocupa DPMT	<b>30,00</b> m <sup>2</sup>					
<input type="checkbox"/> Ocupa ZSP	m <sup>2</sup>					
<input type="checkbox"/> Té ubicació alternativa <input type="checkbox"/> Zona Portuària						

## Roses

### Fitxes de les activitats del Pla de distribució d'usos i serveis de temporada de les platges

Platja o paratge on es volen portar a terme les activitats i ocupacions que es relacionen

#### El Rastrell

##### Dades de l'activitat que s'hi vol fer i de l'espai que es vol ocupar

###### Terrassa

A Fites B

Inici temporada

Fi temporada

Codi d'activitat

**TE - 19** Amb explotació comercial

Descripció / Observacions

Terrassa amb taules i cadires.Vinculada al Restaurant Iris.

Superfície total **30,00** m<sup>2</sup> Ocupa DPMT **30,00** m<sup>2</sup> Ocupa ZSP m<sup>2</sup> Té ubicació alternativa Zona Portuària

###### Terrassa

A Fites B

Inici temporada

Fi temporada

Codi d'activitat

**TE - 20** Amb explotació comercial

Descripció / Observacions

Terrassa amb taules i cadires. Vinculada al Restaurant Bambú Café.

Superfície total **85,00** m<sup>2</sup> Ocupa DPMT **85,00** m<sup>2</sup> Ocupa ZSP m<sup>2</sup> Té ubicació alternativa Zona Portuària

###### Terrassa

A Fites B

Inici temporada

Fi temporada

Codi d'activitat

**TE - 23** Amb explotació comercial

Descripció / Observacions

Terrassa amb taules i cadires, situada al passeig marítim, vinculada a l'Hotel Terrassa.

Superfície total **15,00** m<sup>2</sup> Ocupa DPMT **15,00** m<sup>2</sup> Ocupa ZSP m<sup>2</sup> Té ubicació alternativa Zona Portuària

## Roses

### Fitxes de les activitats del Pla de distribució d'usos i serveis de temporada de les platges

Platja o paratge on es volen portar a terme les activitats i ocupacions que es relacionen

#### El Rastrell

Dades de l'activitat que s'hi vol fer i de l'espai que es vol ocupar

##### Torre de vigilància

Codi d'activitat

**TO - 6**

Amb explotació comercial

Descripció / Observacions

Torre de vigilància (sense ànim de lucre) pel servei de socorrisme.

Superfície total **3,00** m<sup>2</sup>

Ocupa DPMT **3,00** m<sup>2</sup>

Ocupa ZSP m<sup>2</sup>

Té ubicació alternativa

Zona Portuària

A Fites B

Inici temporada

Fi temporada

01-03-2016

31-12-2016

##### 1 Instal·lacions

Unitats

Superfície m<sup>2</sup>

Inici

Finalització

Torre de vigilància

1

01-03-16

31-12-16

##### Torre de vigilància

Codi d'activitat

**TO - 7**

Amb explotació comercial

Descripció / Observacions

Torre de vigilància (sense ànim de lucre) pel servei de socorrisme.

Superfície total **3,00** m<sup>2</sup>

Ocupa DPMT **3,00** m<sup>2</sup>

Ocupa ZSP m<sup>2</sup>

Té ubicació alternativa

Zona Portuària

A Fites B

Inici temporada

Fi temporada

01-03-2016

31-12-2016

##### 1 Instal·lacions

Unitats

Superfície m<sup>2</sup>

Inici

Finalització

Torre de vigilància

1

01-03-16

31-12-16

##### Sanitaris

Codi d'activitat

**WC - 4**

Amb explotació comercial

Descripció / Observacions

Mòdul de servei higiènic (WC) de 3 x 1'75 m (No comercial. Sense ànim de lucre).

Superfície total **6,00** m<sup>2</sup>

Ocupa DPMT **6,00** m<sup>2</sup>

Ocupa ZSP m<sup>2</sup>

Té ubicació alternativa

Zona Portuària

A Fites B

Inici temporada

Fi temporada

01-03-2016

31-12-2016

##### 1 Instal·lacions

Unitats

Superfície m<sup>2</sup>

Inici

Finalització

Lavabos per a persones amb mobilitat reduïda

1

6,00

01-03-16

31-12-16

## Roses

### Fitxes de les activitats del Pla de distribució d'usos i serveis de temporada de les platges

Platja o paratge on es volen portar a terme les activitats i ocupacions que es relacionen

#### El Rastrell

Dades de l'activitat que s'hi vol fer i de l'espai que es vol ocupar

##### Zona d'esbarjo no comercial

A Fites B

Inici temporada

Fi temporada

Codi d'activitat

**ZN - 2**

Amb explotació comercial

Descripció / Observacions

Escultures de sorra (sense ànim de lucre)

Superfície total **12,00** m<sup>2</sup>

Ocupa DPMT **12,00** m<sup>2</sup>

Ocupa ZSP m<sup>2</sup>

Té ubicació alternativa

Zona Portuària

01-03-2016

30-11-2016

##### Zona d'esbarjo no comercial

A Fites B

Inici temporada

Fi temporada

Codi d'activitat

**ZN - 3**

Amb explotació comercial

Descripció / Observacions

Escultures de sorra (sense ànim de lucre)

Superfície total **12,00** m<sup>2</sup>

Ocupa DPMT **12,00** m<sup>2</sup>

Ocupa ZSP m<sup>2</sup>

Té ubicació alternativa

Zona Portuària

01-03-2016

30-11-2016

Platja o paratge on es volen portar a terme les activitats i ocupacions que es relacionen

#### El Salatar

Dades de l'activitat que s'hi vol fer i de l'espai que es vol ocupar

##### Abalisament

A Fites B

Inici temporada

Fi temporada

Codi d'activitat

**AB - 15**

Amb explotació comercial

Descripció / Observacions

Superfície total m<sup>2</sup>

Ocupa DPMT m<sup>2</sup>

Ocupa ZSP m<sup>2</sup>

Té ubicació alternativa

Zona Portuària

01-04-2016

31-10-2016

## Roses

### Fitxes de les activitats del Pla de distribució d'usos i serveis de temporada de les platges

Platja o paratge on es volen portar a terme les activitats i ocupacions que es relacionen

#### El Salatar

Dades de l'activitat que s'hi vol fer i de l'espai que es vol ocupar

##### Canal d'entrada i sortida d'embarcacions

A	Fites	B	Inici temporada	Fi temporada
			01-04-2016	31-10-2016

Codi d'activitat

**CA - 8**

Amb explotació comercial

Descripció / Observacions

Canal d'entrada i sortida d'embarcacions autoritzades (ús privatiu). Vinculat a l'ocupació LV-08 (patins).  
Longitud= 130 m Amplada= 25 m Superfície= 3.250 m<sup>2</sup>

Superfície total **3.250,00** m<sup>2</sup>

Ocupa DPMT **3.250,00** m<sup>2</sup>

Ocupa ZSP m<sup>2</sup>

Té ubicació alternativa

Zona Portuària

##### 1 Instal·lacions

Unitats	Superfície m <sup>2</sup>	Inici	Finalització
Canal d'entrada i sortida d'embarcacions	1	01-04-16	31-10-16

##### Dutxes

A	Fites	B	Inici temporada	Fi temporada
			01-03-2016	31-12-2016

Codi d'activitat

**DU - 7**

Amb explotació comercial

Descripció / Observacions

Dutxes (1) i rentapeus (4) a la platja del Salatar.

Superfície total m<sup>2</sup>

Ocupa DPMT m<sup>2</sup>

Ocupa ZSP m<sup>2</sup>

Té ubicació alternativa

Zona Portuària

##### 2 Instal·lacions

Unitats	Superfície m <sup>2</sup>	Inici	Finalització
Dutxes	1	01-03-16	31-12-16
Rentapeus	4	01-03-16	31-12-16

##### Gandules

A	Fites	B	Inici temporada	Fi temporada
			01-03-2016	30-11-2016

Codi d'activitat

**GA - 19**

Amb explotació comercial

Descripció / Observacions

30 gandules de 2m<sup>2</sup>/ut. La ubicació no és fixa.

Superfície total **60,00** m<sup>2</sup>

Ocupa DPMT **60,00** m<sup>2</sup>

Ocupa ZSP m<sup>2</sup>

Té ubicació alternativa

Zona Portuària

##### 1 Instal·lacions

Unitats	Superfície m <sup>2</sup>	Inici	Finalització
Gandules	30	01-03-16	30-11-16

## Roses

### Fitxes de les activitats del Pla de distribució d'usos i serveis de temporada de les platges

Platja o paratge on es volen portar a terme les activitats i ocupacions que es relacionen

#### El Salatar

Dades de l'activitat que s'hi vol fer i de l'espai que es vol ocupar

##### Gandules

Codi d'activitat

**GA - 20**

Amb explotació comercial

Descripció / Observacions

20 gandules de 2m2/ut . La ubicació no és fixa.

Superfície total **40,00** m<sup>2</sup>

Ocupa DPMT **40,00** m<sup>2</sup>

Ocupa ZSP m<sup>2</sup>

Té ubicació alternativa

Zona Portuària

##### 1 Instal·lacions

	Unitats	Superfície m <sup>2</sup>	Inici	Finalització
Gandules	20	40,00	01-03-16	30-11-16

##### Gandules

Codi d'activitat

**GA - 21**

Amb explotació comercial

Descripció / Observacions

35 gandules de 2m2/ut. La ubicació no és fixa.

Superfície total **70,00** m<sup>2</sup>

Ocupa DPMT **70,00** m<sup>2</sup>

Ocupa ZSP m<sup>2</sup>

Té ubicació alternativa

Zona Portuària

##### 1 Instal·lacions

	Unitats	Superfície m <sup>2</sup>	Inici	Finalització
Gandules	35	70,00	01-03-16	30-11-16

##### Guingueta (restauració)

Codi d'activitat

**GU - 5**

Amb explotació comercial

Descripció / Observacions

Quiosc expenedor de begudes i gelats amb terrassa amb taules i cadires.

Superfície total **100,00** m<sup>2</sup>

Ocupa DPMT **100,00** m<sup>2</sup>

Ocupa ZSP m<sup>2</sup>

Té ubicació alternativa

Zona Portuària

##### 2 Instal·lacions

	Unitats	Superfície m <sup>2</sup>	Inici	Finalització
Bar	1	20,00	01-03-16	30-11-16
Terrassa (amb paviment de fusta)	1	80,00	01-03-16	30-11-16



## Roses

### Fitxes de les activitats del Pla de distribució d'usos i serveis de temporada de les platges

Platja o paratge on es volen portar a terme les activitats i ocupacions que es relacionen

#### El Salatar

Dades de l'activitat que s'hi vol fer i de l'espai que es vol ocupar

##### Lloguer d'embarcacions sense motor

A	Fites	B	Inici temporada	Fi temporada
			01-04-2016	31-10-2016

Codi d'activitat

**LV - 8**

Amb explotació comercial

Descripció / Observacions

6 patins de 6,5m2/ut

Superfície total **39,00** m<sup>2</sup>

Ocupa DPMT **39,00** m<sup>2</sup>

Ocupa ZSP m<sup>2</sup>

Té ubicació alternativa

Zona Portuària

##### 1 Instal·lacions

Unitats	Superfície m <sup>2</sup>	Inici	Finalització	
Patins	6	39,00	01-04-16	31-10-16

##### Papereres

A	Fites	B	Inici temporada	Fi temporada
			01-03-2016	30-11-2016

Codi d'activitat

**PS - 8**

Amb explotació comercial

Descripció / Observacions

Papereres a la platja del Salatar (8)

Superfície total m<sup>2</sup>

Ocupa DPMT m<sup>2</sup>

Ocupa ZSP m<sup>2</sup>

Té ubicació alternativa

Zona Portuària

##### 1 Instal·lacions

Unitats	Superfície m <sup>2</sup>	Inici	Finalització	
Papereres	8		01-03-16	30-11-16

##### Rampa d'accés per persones amb mobilitat reduïd

A	Fites	B	Inici temporada	Fi temporada
			01-03-2016	30-11-2016

Codi d'activitat

**RA - 13**

Amb explotació comercial

Descripció / Observacions

Passera de fusta

Superfície total **75,00** m<sup>2</sup>

Ocupa DPMT m<sup>2</sup>

Ocupa ZSP m<sup>2</sup>

Té ubicació alternativa

Zona Portuària

##### 1 Instal·lacions

Unitats	Superfície m <sup>2</sup>	Inici	Finalització	
Passeres	1	75,00	01-03-16	30-11-16

## Roses

### Fitxes de les activitats del Pla de distribució d'usos i serveis de temporada de les platges

Platja o paratge on es volen portar a terme les activitats i ocupacions que es relacionen

#### El Salatar

Dades de l'activitat que s'hi vol fer i de l'espai que es vol ocupar

##### Rampa d'accés per persones amb mobilitat reduïda

A	Fites	B	Inici temporada	Fi temporada
			01-03-2016	30-11-2016

Codi d'activitat

**RA - 14** Amb explotació comercial

Descripció / Observacions

Passera de fusta

Superfície total **42,00** m<sup>2</sup> Ocupa DPMT  m<sup>2</sup> Ocupa ZSP  m<sup>2</sup> Té ubicació alternativa Zona Portuària**1 Instal·lacions**

Unitats	Superfície m <sup>2</sup>	Inici	Finalització
Passeres	1	01-03-16	30-11-16

##### Rampa d'accés per persones amb mobilitat reduïda

A	Fites	B	Inici temporada	Fi temporada
			01-03-2016	30-11-2016

Codi d'activitat

**RA - 15** Amb explotació comercial

Descripció / Observacions

Passera de fusta

Superfície total **45,00** m<sup>2</sup> Ocupa DPMT  m<sup>2</sup> Ocupa ZSP  m<sup>2</sup> Té ubicació alternativa Zona Portuària**1 Instal·lacions**

Unitats	Superfície m <sup>2</sup>	Inici	Finalització
Passeres	1	01-03-16	30-11-16

##### Zona d'esbarjo no comercial

A	Fites	B	Inici temporada	Fi temporada
			01-03-2016	30-11-2016

Codi d'activitat

**ZN - 4** Amb explotació comercial

Descripció / Observacions

Entarimat (aeròbic) (sense ànim de lucre)

Superfície total **24,00** m<sup>2</sup> Ocupa DPMT  24,00 m<sup>2</sup> Ocupa ZSP  m<sup>2</sup> Té ubicació alternativa Zona Portuària**1 Instal·lacions**

Unitats	Superfície m <sup>2</sup>	Inici	Finalització
Entarimat	1	01-03-16	30-11-16

## Roses

### Fitxes de les activitats del Pla de distribució d'usos i serveis de temporada de les platges

Platja o paratge on es volen portar a terme les activitats i ocupacions que es relacionen

#### El Salatar

Dades de l'activitat que s'hi vol fer i de l'espai que es vol ocupar

##### Zona d'esbarjo no comercial

A Fites B

Inici temporada

Fi temporada

Codi d'activitat

**ZN - 5** Amb explotació comercial

Descripció / Observacions

Escultures de sorra (sense ànim de lucre)

01-03-2016

30-11-2016

Superfície total **12,00** m<sup>2</sup> Ocupa DPMT **12,00** m<sup>2</sup> Ocupa ZSP m<sup>2</sup> Té ubicació alternativa Zona Portuària

Platja o paratge on es volen portar a terme les activitats i ocupacions que es relacionen

#### Els Palangrers

Dades de l'activitat que s'hi vol fer i de l'espai que es vol ocupar

##### Abalisament

A Fites B

Inici temporada

Fi temporada

Codi d'activitat

**AB - 11** Amb explotació comercial

Descripció / Observacions

Abalisament zona de bany

01-04-2016

31-10-2016

Superfície total m<sup>2</sup> Ocupa DPMT m<sup>2</sup> Ocupa ZSP m<sup>2</sup> Té ubicació alternativa Zona Portuària

##### Abalisament

A Fites B

Inici temporada

Fi temporada

Codi d'activitat

**AB - 17** Amb explotació comercial

Descripció / Observacions

Abalisament - senyalització via de natació ("via brava") entre la platja de Palangrers i Canyelles Petites.

01-04-2016

31-10-2016

Superfície total m<sup>2</sup> Ocupa DPMT m<sup>2</sup> Ocupa ZSP m<sup>2</sup> Té ubicació alternativa Zona Portuària

## Roses

### Fitxes de les activitats del Pla de distribució d'usos i serveis de temporada de les platges

Platja o paratge on es volen portar a terme les activitats i ocupacions que es relacionen

#### Els Palangrers

Dades de l'activitat que s'hi vol fer i de l'espai que es vol ocupar

##### Altres ocupacions no comercials

Codi d'activitat  
**AN - 1**

Amb explotació comercial

Superfície total  m<sup>2</sup>

Ocupa DPMT  m<sup>2</sup>

Ocupa ZSP  m<sup>2</sup>

Té ubicació alternativa

Zona Portuària

Descripció / Observacions

Zona apta per pesca recreativa, sense limitació horària.

A Fites B

Inici temporada

Fi temporada

01-03-2016

30-11-2016

##### Caseta de salvament

Codi d'activitat  
**CS - 8**

Amb explotació comercial

Superfície total  **15,00** m<sup>2</sup>

Ocupa DPMT  **15,00** m<sup>2</sup>

Ocupa ZSP  m<sup>2</sup>

Té ubicació alternativa

Zona Portuària

Descripció / Observacions

Mòdul sanitari de salvament i socorrisme de les platges (sense ànim de lucre). Data d'inici i final del servei de vigilància i salvament de l'1 de juny fins al 30 de setembre.  
Condicció particular 6 resolució de 13 de maig de 2013:  
S'instal·larà de manera que es garantitzi la seguretat dels usuaris de la platja quant a possibles riscos de desprendiments.

A Fites B

Inici temporada

Fi temporada

01-06-2016

30-09-2016

##### 1 Instal·lacions

Caseta de salvament o primers auxilis

Unitats

Superfície m<sup>2</sup>

Inici

Finalització

1

15,00

01-06-16

30-09-16

##### Dutxes

Codi d'activitat  
**DU - 3**

Amb explotació comercial

Superfície total  m<sup>2</sup>

Ocupa DPMT  m<sup>2</sup>

Ocupa ZSP  m<sup>2</sup>

Té ubicació alternativa

Zona Portuària

Descripció / Observacions

Dutxes a la platja dels Palangrers (1)

A Fites B

Inici temporada

Fi temporada

01-03-2016

31-12-2016

##### 1 Instal·lacions

Dutxes

Unitats

Superfície m<sup>2</sup>

Inici

Finalització

1

01-03-16

31-12-16

## Roses

### Fitxes de les activitats del Pla de distribució d'usos i serveis de temporada de les platges

Platja o paratge on es volen portar a terme les activitats i ocupacions que es relacionen

#### Els Palangrers

Dades de l'activitat que s'hi vol fer i de l'espai que es vol ocupar

##### Papereres

Codi d'activitat

**PS - 4**

Amb explotació comercial

Descripció / Observacions

Papereres a la platja dels Palangrers (4)

Superfície total  m<sup>2</sup>

Ocupa DPMT  m<sup>2</sup>

Ocupa ZSP  m<sup>2</sup>

Té ubicació alternativa

Zona Portuària

A Fites B

Inici temporada

01-03-2016

Fi temporada

30-11-2016

##### 1 Instal·lacions

Papereres

Unitats

4

Superfície m<sup>2</sup>

Inici

01-03-16

Finalització

30-11-16

##### Rampa d'accés per persones amb mobilitat reduïda

Codi d'activitat

**RA - 3**

Amb explotació comercial

Descripció / Observacions

Passera de fusta.

Superfície total  **9,00** m<sup>2</sup>

Ocupa DPMT  m<sup>2</sup>

Ocupa ZSP  m<sup>2</sup>

Té ubicació alternativa

Zona Portuària

A Fites B

Inici temporada

01-03-2016

Fi temporada

30-11-2016

##### 1 Instal·lacions

Passeres

Unitats

1

Superfície m<sup>2</sup>

9,00

Inici

01-03-16

Finalització

30-11-16

##### Torre de vigilància

Codi d'activitat

**TO - 3**

Amb explotació comercial

Descripció / Observacions

Torre de vigilància (sense ànim de lucre) per al servei de socorrisme.

Superfície total  **3,00** m<sup>2</sup>

Ocupa DPMT  **3,00** m<sup>2</sup>

Ocupa ZSP  m<sup>2</sup>

Té ubicació alternativa

Zona Portuària

A Fites B

Inici temporada

01-03-2016

Fi temporada

31-12-2016

##### 1 Instal·lacions

Torre de vigilància

Unitats

1

Superfície m<sup>2</sup>

3,00

Inici

01-03-16

Finalització

31-12-16

## Roses

### Fitxes de les activitats del Pla de distribució d'usos i serveis de temporada de les platges

Platja o paratge on es volen portar a terme les activitats i ocupacions que es relacionen

#### La Punta

##### Dades de l'activitat que s'hi vol fer i de l'espai que es vol ocupar

###### Abalisament

Codi d'activitat

**AB - 12**

Amb explotació comercial

A Fites B

Inici temporada

01-04-2016

Fi temporada

31-10-2016

Descripció / Observacions

Abalisament zona de bany

Superfície total

m<sup>2</sup>

Ocupa DPMT

m<sup>2</sup>

Ocupa ZSP

m<sup>2</sup>

Té ubicació alternativa

Zona Portuària

###### Altres explotacions comercials

Codi d'activitat

**AC - 2**

Amb explotació comercial

A Fites B

Inici temporada

01-04-2016

Fi temporada

31-10-2016

Descripció / Observacions

Un punt d'amarrament d'embarcacions turístiques (embarcació de mides 24x8m)

Superfície total

**0,50** m<sup>2</sup>

Ocupa DPMT

0,50 m<sup>2</sup>

Ocupa ZSP

m<sup>2</sup>

Té ubicació alternativa

Zona Portuària

###### Altres explotacions comercials

Codi d'activitat

**AC - 3**

Amb explotació comercial

A Fites B

Inici temporada

01-04-2016

Fi temporada

31-10-2016

Descripció / Observacions

Un punt d'amarrament d'embarcacions turístiques (embarcació de mides 23x11m)

Superfície total

**0,50** m<sup>2</sup>

Ocupa DPMT

0,50 m<sup>2</sup>

Ocupa ZSP

m<sup>2</sup>

Té ubicació alternativa

Zona Portuària

###### Altres ocupacions no comercials

Codi d'activitat

**AN - 2**

Amb explotació comercial

A Fites B

Inici temporada

01-03-2016

Fi temporada

30-11-2016

Descripció / Observacions

Zona apta per pesca recreativa sense limitació horària.

Superfície total

m<sup>2</sup>

Ocupa DPMT

m<sup>2</sup>

Ocupa ZSP

m<sup>2</sup>

Té ubicació alternativa

Zona Portuària

## Roses

### Fitxes de les activitats del Pla de distribució d'usos i serveis de temporada de les platges

Platja o paratge on es volen portar a terme les activitats i ocupacions que es relacionen

#### La Punta

Dades de l'activitat que s'hi vol fer i de l'espai que es vol ocupar

##### Canal d'entrada i sortida d'embarcacions

A	Fites	B	Inici temporada	Fi temporada
			01-04-2016	31-10-2016

Codi d'activitat

**CA - 5** Amb explotació comercial

Descripció / Observacions

Canal d'entrada i sortida d'embarcacions, d'ús privatiu, exclusiu per al servei de lloguer d'embarcacions sense motor (patins) - LV-05.

Longitud= 110 m Amplada= 20m Superfície=2.200 m<sup>2</sup>

Superfície total **2.200,00** m<sup>2</sup> Ocupa DPMT **2.200,00** m<sup>2</sup> Ocupa ZSP  m<sup>2</sup> Té ubicació alternativa Zona Portuària**1 Instal·lacions**

Canal d'entrada i sortida d'embarcacions

Unitats	Superfície m <sup>2</sup>	Inici	Finalització
1	2.200,00	01-04-16	31-10-16

##### Camp d'esports

A	Fites	B	Inici temporada	Fi temporada
			01-03-2016	31-12-2016

Codi d'activitat

**CE - 3** Amb explotació comercial

Descripció / Observacions

Zona lúdico-esportiva i cultural, amb poteries de futbol, pals i xarxes de volei, i amb una instal·lació lúdica infantil tipus corocoro.

Superfície total **5.374,00** m<sup>2</sup> Ocupa DPMT  m<sup>2</sup> Ocupa ZSP  m<sup>2</sup> Té ubicació alternativa Zona Portuària**2 Instal·lacions**

Pals de bolei

Porteries de futbol

Unitats	Superfície m <sup>2</sup>	Inici	Finalització
		01-03-16	31-12-16
		01-03-16	31-12-16

##### Caseta de salvament

A	Fites	B	Inici temporada	Fi temporada
			01-06-2016	30-09-2016

Codi d'activitat

**CS - 3** Amb explotació comercial

Descripció / Observacions

Mòdul sanitari de salvament i socorrisme de les platges (sense ànim de lucre). Data d'inici i final del servei de vigilància i salvament de l'1 de juny fins al 30 de setembre .

Superfície total **15,00** m<sup>2</sup> Ocupa DPMT **15,00** m<sup>2</sup> Ocupa ZSP  m<sup>2</sup> Té ubicació alternativa Zona Portuària**1 Instal·lacions**

Caseta de salvament o primers auxilis

Unitats	Superfície m <sup>2</sup>	Inici	Finalització
1	15,00	01-06-16	30-09-16

## Roses

### Fitxes de les activitats del Pla de distribució d'usos i serveis de temporada de les platges

Platja o paratge on es volen portar a terme les activitats i ocupacions que es relacionen

#### La Punta

##### Dades de l'activitat que s'hi vol fer i de l'espai que es vol ocupar

Dutxes		A	Fites	B	Inici temporada	Fi temporada
Codi d'activitat	<input type="checkbox"/> Amb explotació comercial				01-03-2016	31-12-2016
<b>DU - 4</b>						
Descripció / Observacions						
Dutxes (1) i rentapeus (3) a la platja de La Punta.						
Superfície total						
<input checked="" type="checkbox"/> Ocupa DPMT						
<input type="checkbox"/> Ocupa ZSP						
<input type="checkbox"/> Té ubicació alternativa						
<input type="checkbox"/> Zona Portuària						
<b>2 Instal·lacions</b>						
	Unitats	Superfície m <sup>2</sup>	Inici	Finalització		
Dutxes	1		01-03-16	31-12-16		
Rentapeus	3		01-03-16	31-12-16		

Gandules		A	Fites	B	Inici temporada	Fi temporada
Codi d'activitat	<input checked="" type="checkbox"/> Amb explotació comercial				01-03-2016	30-11-2016
<b>GA - 7</b>						
Descripció / Observacions						
15 gandules de 2m <sup>2</sup> /ut. La ubicació no és fixa.						
Superfície total	<b>30,00</b> m <sup>2</sup>					
<input checked="" type="checkbox"/> Ocupa DPMT	<b>30,00</b> m <sup>2</sup>					
<input type="checkbox"/> Ocupa ZSP						
<input type="checkbox"/> Té ubicació alternativa						
<input type="checkbox"/> Zona Portuària						
<b>1 Instal·lacions</b>						
	Unitats	Superfície m <sup>2</sup>	Inici	Finalització		
Gandules	15	30,00	01-03-16	30-11-16		

Gandules		A	Fites	B	Inici temporada	Fi temporada
Codi d'activitat	<input checked="" type="checkbox"/> Amb explotació comercial				01-03-2016	30-11-2016
<b>GA - 8</b>						
Descripció / Observacions						
10 gandules de 2m <sup>2</sup> /ut. La ubicació no és fixa.						
Superfície total	<b>20,00</b> m <sup>2</sup>					
<input checked="" type="checkbox"/> Ocupa DPMT	<b>20,00</b> m <sup>2</sup>					
<input type="checkbox"/> Ocupa ZSP						
<input type="checkbox"/> Té ubicació alternativa						
<input type="checkbox"/> Zona Portuària						
<b>1 Instal·lacions</b>						
	Unitats	Superfície m <sup>2</sup>	Inici	Finalització		
Gandules	10	20,00	01-03-16	30-11-16		



## Roses

### Fitxes de les activitats del Pla de distribució d'usos i serveis de temporada de les platges

Platja o paratge on es volen portar a terme les activitats i ocupacions que es relacionen

#### La Punta

##### Dades de l'activitat que s'hi vol fer i de l'espai que es vol ocupar

#### Gandules

Codi d'activitat

**GA - 9**

Amb explotació comercial

Descripció / Observacions

15 gandules de 2m2/ut. La ubicació no és fixa.

Superfície total **30,00** m<sup>2</sup>

Ocupa DPMT **30,00** m<sup>2</sup>

Ocupa ZSP **0,00** m<sup>2</sup>

Té ubicació alternativa

Zona Portuària

#### 1 Instal·lacions

	Unitats	Superfície m <sup>2</sup>	Inici	Finalització
Gandules	15	30,00	01-03-16	30-11-16

#### Gandules

Codi d'activitat

**GA - 10**

Amb explotació comercial

Descripció / Observacions

25 gandules de 2m2/ut. La ubicació no és fixa.

Superfície total **50,00** m<sup>2</sup>

Ocupa DPMT **50,00** m<sup>2</sup>

Ocupa ZSP **0,00** m<sup>2</sup>

Té ubicació alternativa

Zona Portuària

#### 1 Instal·lacions

	Unitats	Superfície m <sup>2</sup>	Inici	Finalització
Gandules	25	50,00	01-03-16	30-11-16

#### Guingueta (restauració)

Codi d'activitat

**GU - 3**

Amb explotació comercial

Descripció / Observacions

Quiosc expenedor de begudes i gelats amb taules i cadires

Superfície total **30,00** m<sup>2</sup>

Ocupa DPMT **30,00** m<sup>2</sup>

Ocupa ZSP **0,00** m<sup>2</sup>

Té ubicació alternativa

Zona Portuària

#### 2 Instal·lacions

	Unitats	Superfície m <sup>2</sup>	Inici	Finalització
Bar	1	20,00	01-03-16	30-11-16
Terrassa	1	10,00	01-03-16	30-11-16

## Roses

### Fitxes de les activitats del Pla de distribució d'usos i serveis de temporada de les platges

Platja o paratge on es volen portar a terme les activitats i ocupacions que es relacionen

#### La Punta

Dades de l'activitat que s'hi vol fer i de l'espai que es vol ocupar

##### Lloguer d'embarcacions sense motor

Codi d'activitat		A	Fites	B	Inici temporada	Fi temporada
<b>LV - 5</b>	<input checked="" type="checkbox"/> Amb explotació comercial				01-04-2016	31-10-2016
Descripció / Observacions						
7 patins de 6,5 m <sup>2</sup> /ut						
Superfície total		46,50 m <sup>2</sup>				
<input checked="" type="checkbox"/> Ocupa DPMT		46,50 m <sup>2</sup>				
<input type="checkbox"/> Ocupa ZSP						
<input type="checkbox"/> Té ubicació alternativa						
<input type="checkbox"/> Zona Portuària						

##### 1 Instal·lacions

	Unitats	Superfície m <sup>2</sup>	Inici	Finalització
Patins	7	46,50	01-04-16	31-10-16

##### Papereres

Codi d'activitat		A	Fites	B	Inici temporada	Fi temporada
<b>PS - 5</b>	<input type="checkbox"/> Amb explotació comercial				01-03-2016	30-11-2016
Descripció / Observacions						
Papereres a la platja de La Punta (7)						
Superfície total						
<input checked="" type="checkbox"/> Ocupa DPMT						
<input type="checkbox"/> Ocupa ZSP						
<input type="checkbox"/> Té ubicació alternativa						
<input type="checkbox"/> Zona Portuària						

##### 1 Instal·lacions

	Unitats	Superfície m <sup>2</sup>	Inici	Finalització
Papereres	7		01-03-16	30-11-16

##### Rampa d'accés per persones amb mobilitat reduïda

Codi d'activitat		A	Fites	B	Inici temporada	Fi temporada
<b>RA - 4</b>	<input type="checkbox"/> Amb explotació comercial				01-03-2016	30-11-2016
Descripció / Observacions						
Passera de fusta						
Superfície total		625,00 m <sup>2</sup>				
<input checked="" type="checkbox"/> Ocupa DPMT						
<input type="checkbox"/> Ocupa ZSP						
<input type="checkbox"/> Té ubicació alternativa						
<input type="checkbox"/> Zona Portuària						

##### 1 Instal·lacions

	Unitats	Superfície m <sup>2</sup>	Inici	Finalització
Rampa d'accés no adaptada	1	625,00	01-03-16	30-11-16

## Roses

### Fitxes de les activitats del Pla de distribució d'usos i serveis de temporada de les platges

Platja o paratge on es volen portar a terme les activitats i ocupacions que es relacionen

#### La Punta

##### Dades de l'activitat que s'hi vol fer i de l'espai que es vol ocupar

#### Terrassa

Codi d'activitat

**TE - 8** Amb explotació comercial

Descripció / Observacions

Terrassa amb taules, cadires i tendal. Vinculada al Restaurant Ancora .

Superfície total **128,00** m<sup>2</sup> Ocupa DPMT **128,00** m<sup>2</sup> Ocupa ZSP m<sup>2</sup> Té ubicació alternativa Zona Portuària

A Fites B

Inici temporada

Fi temporada

01-03-2016

31-12-2016

**1 Instal·lacions**

Unitats

Superfície m<sup>2</sup>

Inici

Finalització

Terrassa (amb paviment de fusta)

1

128,00

01-03-16

31-12-16

#### Terrassa

Codi d'activitat

**TE - 9** Amb explotació comercial

Descripció / Observacions

Terrassa amb taules, cadires i tendal.

Superfície total **52,50** m<sup>2</sup> Ocupa DPMT **52,50** m<sup>2</sup> Ocupa ZSP m<sup>2</sup> Té ubicació alternativa Zona Portuària

A Fites B

Inici temporada

Fi temporada

01-03-2016

31-12-2016

**1 Instal·lacions**

Unitats

Superfície m<sup>2</sup>

Inici

Finalització

Terrassa (amb paviment de fusta)

1

52,50

01-03-16

31-12-16

#### Terrassa

Codi d'activitat

**TE - 10** Amb explotació comercial

Descripció / Observacions

Concessió administrativa.

Superfície total **90,00** m<sup>2</sup> Ocupa DPMT **90,00** m<sup>2</sup> Ocupa ZSP m<sup>2</sup> Té ubicació alternativa Zona Portuària

A Fites B

Inici temporada

Fi temporada

## Roses

### Fitxes de les activitats del Pla de distribució d'usos i serveis de temporada de les platges

Platja o paratge on es volen portar a terme les activitats i ocupacions que es relacionen

#### La Punta

##### Dades de l'activitat que s'hi vol fer i de l'espai que es vol ocupar

#### Torre de vigilància

Codi d'activitat

**TO - 4**

Amb explotació comercial

Descripció / Observacions

Torre de vigilància (sense ànim de lucre) per al servei de socorrisme.

Superfície total **3,00** m<sup>2</sup>

Ocupa DPMT **3,00** m<sup>2</sup>

Ocupa ZSP m<sup>2</sup>

Té ubicació alternativa

Zona Portuària

A Fites B

Inici temporada

Fi temporada

01-03-2016

31-12-2016

#### 1 Instal·lacions

Torre de vigilància

Unitats

Superfície m<sup>2</sup>

Inici

Finalització

1

3,00

01-03-16

31-12-16

#### Sanitaris

Codi d'activitat

**WC - 1**

Amb explotació comercial

Descripció / Observacions

Mòdul de serveis higièncs (No comercial. Sense ànim de lucre).

Superfície total **12,50** m<sup>2</sup>

Ocupa DPMT **12,50** m<sup>2</sup>

Ocupa ZSP m<sup>2</sup>

Té ubicació alternativa

Zona Portuària

A Fites B

Inici temporada

Fi temporada

01-03-2016

31-12-2016

Platja o paratge on es volen portar a terme les activitats i ocupacions que es relacionen

#### Nova

##### Dades de l'activitat que s'hi vol fer i de l'espai que es vol ocupar

#### Abalisament

Codi d'activitat

**AB - 13**

Amb explotació comercial

Descripció / Observacions

Abalisament zona de bany

Superfície total m<sup>2</sup>

Ocupa DPMT m<sup>2</sup>

Ocupa ZSP m<sup>2</sup>

Té ubicació alternativa

Zona Portuària

A Fites B

Inici temporada

Fi temporada

01-04-2016

31-10-2016

## Roses

### Fitxes de les activitats del Pla de distribució d'usos i serveis de temporada de les platges

Platja o paratge on es volen portar a terme les activitats i ocupacions que es relacionen

#### Nova

#### Dades de l'activitat que s'hi vol fer i de l'espai que es vol ocupar

##### Altres explotacions comercials

		A	Fites	B	Inici temporada	Fi temporada
Codi d'activitat					01-04-2016	31-10-2016
<b>AC - 4</b>	<input checked="" type="checkbox"/> Amb explotació comercial					
Descripció / Observacions						
Un punt d'amarrament d'embarcacions turístiques (embarcació de mides 24x8m)						
Superfície total	<b>0,50</b> m <sup>2</sup>					
<input checked="" type="checkbox"/> Ocupa DPMT	<b>0,50</b> m <sup>2</sup>					
<input type="checkbox"/> Ocupa ZSP	m <sup>2</sup>					
<input type="checkbox"/> Té ubicació alternativa <input type="checkbox"/> Zona Portuària						

##### Altres explotacions comercials

		A	Fites	B	Inici temporada	Fi temporada
Codi d'activitat					01-04-2016	31-10-2016
<b>AC - 6</b>	<input checked="" type="checkbox"/> Amb explotació comercial					
Descripció / Observacions						
Un punt d'amarrament d'embarcacions turístiques (embarcació de mides 22x6m).						
Superfície total	<b>0,50</b> m <sup>2</sup>					
<input checked="" type="checkbox"/> Ocupa DPMT	<b>0,50</b> m <sup>2</sup>					
<input type="checkbox"/> Ocupa ZSP	m <sup>2</sup>					
<input type="checkbox"/> Té ubicació alternativa <input type="checkbox"/> Zona Portuària						

##### Altres explotacions comercials

		A	Fites	B	Inici temporada	Fi temporada
Codi d'activitat					01-04-2016	31-10-2016
<b>AC - 7</b>	<input checked="" type="checkbox"/> Amb explotació comercial					
Descripció / Observacions						
Un punt d'amarrament d'embarcacions turístiques (llanxa ràpida de mides 7x3m).						
Superfície total	<b>3,00</b> m <sup>2</sup>					
<input checked="" type="checkbox"/> Ocupa DPMT	<b>3,00</b> m <sup>2</sup>					
<input type="checkbox"/> Ocupa ZSP	m <sup>2</sup>					
<input type="checkbox"/> Té ubicació alternativa <input type="checkbox"/> Zona Portuària						

##### Altres explotacions comercials

		A	Fites	B	Inici temporada	Fi temporada
Codi d'activitat					01-03-2016	30-11-2016
<b>AC - 23</b>	<input checked="" type="checkbox"/> Amb explotació comercial					
Descripció / Observacions						
Aparcament en zona blava pe a 76 places i amb una superfície de 1.049 m <sup>2</sup> .						
Superfície total	<b>1.049,00</b> m <sup>2</sup>					
<input checked="" type="checkbox"/> Ocupa DPMT	<b>1.049,00</b> m <sup>2</sup>					
<input type="checkbox"/> Ocupa ZSP	m <sup>2</sup>					
<input type="checkbox"/> Té ubicació alternativa <input type="checkbox"/> Zona Portuària						

## Roses

### Fitxes de les activitats del Pla de distribució d'usos i serveis de temporada de les platges

Platja o paratge on es volen portar a terme les activitats i ocupacions que es relacionen

#### Nova

Dades de l'activitat que s'hi vol fer i de l'espai que es vol ocupar

Canal d'entrada i sortida d'embarcacions		A	Fites	B	Inici temporada	Fi temporada
Codi d'activitat <b>CA - 6</b>					01-04-2016	31-10-2016
<input type="checkbox"/> Amb explotació comercial		Descripció / Observacions				
Superfície total <b>9.500,00</b> m <sup>2</sup> <input checked="" type="checkbox"/> Ocupa DPMT <b>9.500,00</b> m <sup>2</sup> <input type="checkbox"/> Ocupa ZSP <b></b> m <sup>2</sup>		Canal d'entrada i sortida d'embarcacions sense motor autoritzades (ús privatiu). Vinculat a LV-06 i LV-07 (patins).				
<input type="checkbox"/> Té ubicació alternativa <input type="checkbox"/> Zona Portuària						

Canal d'entrada i sortida d'embarcacions		A	Fites	B	Inici temporada	Fi temporada
Codi d'activitat <b>CA - 7</b>					01-04-2016	30-11-2016
<input type="checkbox"/> Amb explotació comercial		Descripció / Observacions				
Superfície total <b>13.600,00</b> m <sup>2</sup> <input checked="" type="checkbox"/> Ocupa DPMT <b>13.600,00</b> m <sup>2</sup> <input type="checkbox"/> Ocupa ZSP <b></b> m <sup>2</sup>		Canal d'entrada i sortida d'embarcacions a motor autoritzades (ús privatiu). Vinculat a AC-07, AC-04, AC-05, AC-06				
<input type="checkbox"/> Té ubicació alternativa <input type="checkbox"/> Zona Portuària						

Dutxes		A	Fites	B	Inici temporada	Fi temporada
Codi d'activitat <b>DU - 5</b>					01-03-2016	31-12-2016
<input type="checkbox"/> Amb explotació comercial		Descripció / Observacions				
Superfície total <b></b> m <sup>2</sup> <input checked="" type="checkbox"/> Ocupa DPMT <b></b> m <sup>2</sup> <input type="checkbox"/> Ocupa ZSP <b></b> m <sup>2</sup>		Dutxes (1) i rentapeus (4) a la platja de la Nova				
<input type="checkbox"/> Té ubicació alternativa <input type="checkbox"/> Zona Portuària						

#### 2 Instal·lacions

	Unitats	Superfície m <sup>2</sup>	Inici	Finalització
Dutxes	1		01-03-16	31-12-16
Rentapeus	4		01-03-16	31-12-16

## Roses

### Fitxes de les activitats del Pla de distribució d'usos i serveis de temporada de les platges

Platja o paratge on es volen portar a terme les activitats i ocupacions que es relacionen

#### Nova

#### Dades de l'activitat que s'hi vol fer i de l'espai que es vol ocupar

##### Element informatiu

Codi d'activitat

**EI - 1**

Amb explotació comercial

Descripció / Observacions

Element informatiu d'activitats de promoció municipal (tòtem informatiu) amb unes dimensions de 1x1x3 m d'alçada.

Superfície total **1,00** m<sup>2</sup>

Ocupa DPMT **1,00** m<sup>2</sup>

Ocupa ZSP **0,00** m<sup>2</sup>

Té ubicació alternativa

Zona Portuària

A Fites B

Inici temporada

Fi temporada

01-03-2016

31-12-2016

##### 1 Instal·lacions

Cartell informatiu

Unitats

Superfície m<sup>2</sup>

Inici

Finalització

1

1,00

01-03-16

31-12-16

##### Gandules

Codi d'activitat

**GA - 11**

Amb explotació comercial

Descripció / Observacions

20 gandules de 2m2/ut. La ubicació no és fixa.

Superfície total **40,00** m<sup>2</sup>

Ocupa DPMT **40,00** m<sup>2</sup>

Ocupa ZSP **0,00** m<sup>2</sup>

Té ubicació alternativa

Zona Portuària

A Fites B

Inici temporada

Fi temporada

01-03-2016

30-11-2016

##### 1 Instal·lacions

Gandules

Unitats

Superfície m<sup>2</sup>

Inici

Finalització

20

40,00

01-03-16

30-11-16

##### Gandules

Codi d'activitat

**GA - 12**

Amb explotació comercial

Descripció / Observacions

40 gandules de 2m2/ut. La ubicació no és fixa.

Superfície total **80,00** m<sup>2</sup>

Ocupa DPMT **80,00** m<sup>2</sup>

Ocupa ZSP **0,00** m<sup>2</sup>

Té ubicació alternativa

Zona Portuària

A Fites B

Inici temporada

Fi temporada

01-03-2016

30-11-2016

##### 1 Instal·lacions

Gandules

Unitats

Superfície m<sup>2</sup>

Inici

Finalització

40

80,00

01-03-16

30-11-16

## Roses

### Fitxes de les activitats del Pla de distribució d'usos i serveis de temporada de les platges

Platja o paratge on es volen portar a terme les activitats i ocupacions que es relacionen

#### Nova

#### Dades de l'activitat que s'hi vol fer i de l'espai que es vol ocupar

##### Guingueta (restauració)

A Fites B

Inici temporada Fi temporada

01-03-2016 30-11-2016

Codi d'activitat

**GU - 7** Amb explotació comercial

Descripció / Observacions

Quiosc per a la venda de tiquets (associat a AC-04 embarcació turística).

Superfície total **8,00** m<sup>2</sup> Ocupa DPMT **8,00** m<sup>2</sup> Ocupa ZSP m<sup>2</sup> Té ubicació alternativa Zona Portuària

##### Guingueta (restauració)

A Fites B

Inici temporada Fi temporada

01-03-2016 30-11-2016

Codi d'activitat

**GU - 8** Amb explotació comercial

Descripció / Observacions

Quiosc per a la venda de tiquets (associat a AC-02- embarcació turística).

Superfície total **4,00** m<sup>2</sup> Ocupa DPMT **4,00** m<sup>2</sup> Ocupa ZSP m<sup>2</sup> Té ubicació alternativa Zona Portuària

##### Guingueta (restauració)

A Fites B

Inici temporada Fi temporada

01-03-2016 30-11-2016

Codi d'activitat

**GU - 9** Amb explotació comercial

Descripció / Observacions

Quiosc per a la venda de tiquets

Superfície total **4,00** m<sup>2</sup> Ocupa DPMT **4,00** m<sup>2</sup> Ocupa ZSP m<sup>2</sup> Té ubicació alternativa Zona Portuària

##### Guingueta (restauració)

A Fites B

Inici temporada Fi temporada

01-03-2016 30-11-2016

Codi d'activitat

**GU - 11** Amb explotació comercial

Descripció / Observacions

Quiosc per a la venda de tiquets

Superfície total **4,00** m<sup>2</sup> Ocupa DPMT **4,00** m<sup>2</sup> Ocupa ZSP m<sup>2</sup> Té ubicació alternativa Zona Portuària



## Roses

### Fitxes de les activitats del Pla de distribució d'usos i serveis de temporada de les platges

Platja o paratge on es volen portar a terme les activitats i ocupacions que es relacionen

#### Nova

Dades de l'activitat que s'hi vol fer i de l'espai que es vol ocupar

#### Guingueta (restauració)

A Fites B

Inici temporada Fi temporada

01-03-2016 30-11-2016

Codi d'activitat

**GU - 13** Amb explotació comercial

Descripció / Observacions

Quiosc per a la venda de tiquets

Superfície total **4,00** m<sup>2</sup> Ocupa DPMT **4,00** m<sup>2</sup> Ocupa ZSP m<sup>2</sup> Té ubicació alternativa Zona Portuària

#### Guingueta (restauració)

A Fites B

Inici temporada Fi temporada

01-03-2016 30-11-2016

Codi d'activitat

**GU - 15** Amb explotació comercial

Descripció / Observacions

Quiosc per a la venda de tiquets

Superfície total **4,00** m<sup>2</sup> Ocupa DPMT **4,00** m<sup>2</sup> Ocupa ZSP m<sup>2</sup> Té ubicació alternativa Zona Portuària

#### Guingueta (restauració)

A Fites B

Inici temporada Fi temporada

01-03-2016 30-11-2016

Codi d'activitat

**GU - 17** Amb explotació comercial

Descripció / Observacions

Quiosc per a la venda de tiquets.

Superfície total **2,25** m<sup>2</sup> Ocupa DPMT **2,25** m<sup>2</sup> Ocupa ZSP m<sup>2</sup> Té ubicació alternativa Zona Portuària

## Roses

### Fitxes de les activitats del Pla de distribució d'usos i serveis de temporada de les platges

Platja o paratge on es volen portar a terme les activitats i ocupacions que es relacionen

#### Nova

Dades de l'activitat que s'hi vol fer i de l'espai que es vol ocupar

#### Lloguer d'embarcacions sense motor

Codi d'activitat		A	Fites	B	Inici temporada	Fi temporada
<b>LV - 6</b>	<input checked="" type="checkbox"/> Amb explotació comercial				01-04-2016	31-10-2016
Descripció / Observacions						
7 patins de 6,5m2/ut						
Superfície total		46,50 m <sup>2</sup>				
<input checked="" type="checkbox"/> Ocupa DPMT		46,50 m <sup>2</sup>				
<input type="checkbox"/> Ocupa ZSP		m <sup>2</sup>				
<input type="checkbox"/> Té ubicació alternativa						
<input type="checkbox"/> Zona Portuària						

#### Papereres

Codi d'activitat		A	Fites	B	Inici temporada	Fi temporada
<b>PS - 6</b>	<input type="checkbox"/> Amb explotació comercial				01-03-2016	30-11-2016
Descripció / Observacions						
Papereres a la platja La Nova (13)						
Superfície total		m <sup>2</sup>				
<input checked="" type="checkbox"/> Ocupa DPMT		m <sup>2</sup>				
<input type="checkbox"/> Ocupa ZSP		m <sup>2</sup>				
<input type="checkbox"/> Té ubicació alternativa						
<input type="checkbox"/> Zona Portuària						

#### 1 Instal·lacions

	Unitats	Superfície m <sup>2</sup>	Inici	Finalització
Papereres	13		01-03-16	30-11-16

#### Rampa d'accés per persones amb mobilitat reduïd

Codi d'activitat		A	Fites	B	Inici temporada	Fi temporada
<b>RA - 5</b>	<input type="checkbox"/> Amb explotació comercial				01-03-2016	30-11-2016
Descripció / Observacions						
Passera de fusta						
Superfície total		66,00 m <sup>2</sup>				
<input checked="" type="checkbox"/> Ocupa DPMT		m <sup>2</sup>				
<input type="checkbox"/> Ocupa ZSP		m <sup>2</sup>				
<input type="checkbox"/> Té ubicació alternativa						
<input type="checkbox"/> Zona Portuària						

#### 1 Instal·lacions

	Unitats	Superfície m <sup>2</sup>	Inici	Finalització
Passeres	1	66,00	01-03-16	30-11-16

## Roses

### Fitxes de les activitats del Pla de distribució d'usos i serveis de temporada de les platges

Platja o paratge on es volen portar a terme les activitats i ocupacions que es relacionen

#### Nova

Dades de l'activitat que s'hi vol fer i de l'espai que es vol ocupar

#### Rampa d'accés per persones amb mobilitat reduïd

Codi d'activitat		A	Fites	B	Inici temporada	Fi temporada
<b>RA - 6</b>	<input type="checkbox"/> Amb explotació comercial				01-03-2016	30-11-2016
Descripció / Observacions						
Passera de fusta.						
Superfície total		10,50 m <sup>2</sup>				
<input checked="" type="checkbox"/>	Ocupa DPMT					
<input type="checkbox"/>	Ocupa ZSP					
<input type="checkbox"/> Té ubicació alternativa						
<input type="checkbox"/> Zona Portuària						

#### 1 Instal·lacions

	Unitats	Superfície m <sup>2</sup>	Inici	Finalització
Passeres	1	10,50	01-03-16	30-11-16

#### Rampa d'accés per persones amb mobilitat reduïd

Codi d'activitat		A	Fites	B	Inici temporada	Fi temporada
<b>RA - 7</b>	<input type="checkbox"/> Amb explotació comercial				01-03-2016	30-11-2016
Descripció / Observacions						
Passera de fusta						
Superfície total		12,00 m <sup>2</sup>				
<input checked="" type="checkbox"/>	Ocupa DPMT					
<input type="checkbox"/>	Ocupa ZSP					
<input type="checkbox"/> Té ubicació alternativa						
<input type="checkbox"/> Zona Portuària						

#### 1 Instal·lacions

	Unitats	Superfície m <sup>2</sup>	Inici	Finalització
Passeres	1	12,00	01-03-16	30-11-16

#### Torre de vigilància

Codi d'activitat		A	Fites	B	Inici temporada	Fi temporada
<b>TO - 5</b>	<input type="checkbox"/> Amb explotació comercial				01-03-2016	31-12-2016
Descripció / Observacions						
Torre de vigilància (sense ànim de lucre) per el servei de socorrisme.						
Superfície total		3,00 m <sup>2</sup>				
<input checked="" type="checkbox"/>	Ocupa DPMT	3,00 m <sup>2</sup>				
<input type="checkbox"/>	Ocupa ZSP					
<input type="checkbox"/> Té ubicació alternativa						
<input type="checkbox"/> Zona Portuària						

#### 1 Instal·lacions

	Unitats	Superfície m <sup>2</sup>	Inici	Finalització
Torre de vigilància	1	3,00	01-03-16	31-12-16

## Roses

### Fitxes de les activitats del Pla de distribució d'usos i serveis de temporada de les platges

Platja o paratge on es volen portar a terme les activitats i ocupacions que es relacionen

#### Nova

#### Dades de l'activitat que s'hi vol fer i de l'espai que es vol ocupar

##### Sanitaris

Codi d'activitat

**WC - 2**

Amb explotació comercial

Superfície total **12,50** m<sup>2</sup>

Ocupa DPMT **12,50** m<sup>2</sup>

Ocupa ZSP  m<sup>2</sup>

Té ubicació alternativa

Zona Portuària

A Fites B

Inici temporada

Fi temporada

01-03-2016

31-12-2016

Descripció / Observacions

Mòdul de serveis higièncs (No comercial. Sense ànim de lucre)

##### Zona d'esbarjo no comercial

Codi d'activitat

**ZN - 1**

Amb explotació comercial

Superfície total **300,00** m<sup>2</sup>

Ocupa DPMT **300,00** m<sup>2</sup>

Ocupa ZSP  m<sup>2</sup>

Té ubicació alternativa

Zona Portuària

A Fites B

Inici temporada

Fi temporada

01-03-2016

31-12-2016

Descripció / Observacions

Zona municipal club infantil (sense ànim de lucre)

##### 1 Instal·lacions

CoBERT lleuger, tanca perimetral i mòdul

Unitats

Superfície m<sup>2</sup>

Inici

Finalització

1

300,00

01-03-16

31-12-16

##### Zona d'esbarjo no comercial

Codi d'activitat

**ZN - 9**

Amb explotació comercial

Superfície total **200,00** m<sup>2</sup>

Ocupa DPMT  m<sup>2</sup>

Ocupa ZSP  m<sup>2</sup>

Té ubicació alternativa

Zona Portuària

A Fites B

Inici temporada

Fi temporada

01-03-2016

31-12-2016

Descripció / Observacions

Àrea lúdica infantil amb instal·lacions tipus coro-coro i jocs infantils (sense ànim de lucre).

##### 2 Instal·lacions

Coro-coro (piràmide elàstica)

Jocs infantils

Unitats

Superfície m<sup>2</sup>

Inici

Finalització

1

100,00

01-03-16

31-12-16

1

100,00

01-03-16

31-12-16

## Roses

### Fitxes de les activitats del Pla de distribució d'usos i serveis de temporada de les platges

Platja o paratge on es volen portar a terme les activitats i ocupacions que es relacionen

#### Santa Margarida

##### Dades de l'activitat que s'hi vol fer i de l'espai que es vol ocupar

###### Abalisament

Codi d'activitat  
**AB - 16**

Amb explotació comercial

A Fites B

Inici temporada  
01-04-2016

Fi temporada  
31-10-2016

Descripció / Observacions

Abalisament zona de bany

Superfície total  m<sup>2</sup>

Ocupa DPMT  m<sup>2</sup>

Ocupa ZSP  m<sup>2</sup>

Té ubicació alternativa

Zona Portuària

###### Altres explotacions comercials

Codi d'activitat  
**AC - 16**

Amb explotació comercial

A Fites B

Inici temporada  
01-03-2016

Fi temporada  
30-11-2016

Descripció / Observacions

Comercial

Superfície total  **4,00** m<sup>2</sup>

Ocupa DPMT  **4,00** m<sup>2</sup>

Ocupa ZSP  m<sup>2</sup>

Té ubicació alternativa

Zona Portuària

###### Altres explotacions comercials

Codi d'activitat  
**AC - 17**

Amb explotació comercial

A Fites B

Inici temporada  
01-03-2016

Fi temporada  
30-11-2016

Descripció / Observacions

Espai de dibuix de caricatures i retrats

Superfície total  **2,00** m<sup>2</sup>

Ocupa DPMT  **2,00** m<sup>2</sup>

Ocupa ZSP  m<sup>2</sup>

Té ubicació alternativa

Zona Portuària

###### Altres ocupacions no comercials

Codi d'activitat  
**AN - 3**

Amb explotació comercial

A Fites B

Inici temporada  
01-03-2016

Fi temporada  
30-11-2016

Descripció / Observacions

Zona apta per pesca recreativa sense limitació horària.

Superfície total  m<sup>2</sup>

Ocupa DPMT  m<sup>2</sup>

Ocupa ZSP  m<sup>2</sup>

Té ubicació alternativa

Zona Portuària

## Roses

### Fitxes de les activitats del Pla de distribució d'usos i serveis de temporada de les platges

Platja o paratge on es volen portar a terme les activitats i ocupacions que es relacionen

#### Santa Margarida

Dades de l'activitat que s'hi vol fer i de l'espai que es vol ocupar

##### Canal d'entrada i sortida d'embarcacions

A	Fites	B	Inici temporada	Fi temporada
			01-04-2016	31-10-2016

Codi d'activitat

**CA - 14** Amb explotació comercial

Descripció / Observacions

Canal d'entrada i sortida d'embarcacions a vela, d'ús privatiu, vinculat a l'ocupació EN-02 (escola d'esports nàutics a vela). Longitud = 118 m Amplada= variable Superfície= 12.390 m2

Superfície total **12.390,00** m<sup>2</sup> Ocupa DPMT **12.390,00** m<sup>2</sup> Ocupa ZSP m<sup>2</sup> Té ubicació alternativa Zona Portuària**1 Instal·lacions**

Canal d'entrada i sortida d'embarcacions

Unitats	Superfície m <sup>2</sup>	Inici	Finalització
	12.390,00	01-04-16	31-10-16

##### Camp d'esports

A	Fites	B	Inici temporada	Fi temporada
			01-03-2016	30-11-2016

Codi d'activitat

**CE - 1** Amb explotació comercial

Descripció / Observacions

Zona lúdico - esportiva amb pals i xarxes de voleibol (sense ànim de lucre).

Superfície total **3.273,00** m<sup>2</sup> Ocupa DPMT m<sup>2</sup> Ocupa ZSP m<sup>2</sup> Té ubicació alternativa Zona Portuària**1 Instal·lacions**

Pals de bolei

Unitats	Superfície m <sup>2</sup>	Inici	Finalització
1	3.273,00	01-03-16	30-11-16

##### Caseta de salvament

A	Fites	B	Inici temporada	Fi temporada
			01-06-2016	30-09-2016

Codi d'activitat

**CS - 5** Amb explotació comercial

Descripció / Observacions

Mòdul sanitari de salvament i socorrisme de les platges (sense ànim de lucre). Data d'inici i final del servei de vigilància i salvament de l'1 de juny fins al 30 de setembre.

Superfície total **15,00** m<sup>2</sup> Ocupa DPMT **15,00** m<sup>2</sup> Ocupa ZSP m<sup>2</sup> Té ubicació alternativa Zona Portuària**1 Instal·lacions**

Caseta de salvament o primers auxilis

Unitats	Superfície m <sup>2</sup>	Inici	Finalització
1	15,00	01-06-16	30-09-16

## Roses

### Fitxes de les activitats del Pla de distribució d'usos i serveis de temporada de les platges

Platja o paratge on es volen portar a terme les activitats i ocupacions que es relacionen

#### Santa Margarida

##### Dades de l'activitat que s'hi vol fer i de l'espai que es vol ocupar

###### Caseta de salvament

Codi d'activitat

**CS - 6** Amb explotació comercial

Descripció / Observacions

Mòdul sanitari de salvament i socorrisme de les platges (sense ànim de lucre). Data d'inici i final del servei de vigilància i salvament de l'1 de juny fins al 30 de setembre.

Superfície total **15,00** m<sup>2</sup> Ocupa DPMT **15,00** m<sup>2</sup> Ocupa ZSP m<sup>2</sup> Té ubicació alternativa Zona Portuària

A Fites B

Inici temporada

Fi temporada

01-06-2016

30-09-2016

**1 Instal·lacions**

Unitats

Superfície m<sup>2</sup>

Inici

Finalització

Caseta de salvament o primers auxilis

1

15,00

01-06-16

30-09-16

###### Dutxes

Codi d'activitat

**DU - 8** Amb explotació comercial

Descripció / Observacions

Dutxes (1) i rentapeus (4) a la platja de Santa Margarida.

Superfície total m<sup>2</sup> Ocupa DPMT m<sup>2</sup> Ocupa ZSP m<sup>2</sup> Té ubicació alternativa Zona Portuària

A Fites B

Inici temporada

Fi temporada

01-03-2016

31-12-2016

**2 Instal·lacions**

Unitats

Superfície m<sup>2</sup>

Inici

Finalització

Dutxes

1

01-03-16

31-12-16

Rentapeus

4

01-03-16

31-12-16

###### Escola nàutica

Codi d'activitat

**EN - 2** Amb explotació comercial

Descripció / Observacions

Escola d'esports nàutics a vela, amb una superfície de 80 m<sup>2</sup>, dels quals un màxim de 20 m<sup>2</sup> corresponen a superfície coberta.

Superfície total **80,00** m<sup>2</sup> Ocupa DPMT m<sup>2</sup> Ocupa ZSP m<sup>2</sup> Té ubicació alternativa Zona Portuària

A Fites B

Inici temporada

Fi temporada

01-04-2016

31-10-2016

**1 Instal·lacions**

Unitats

Superfície m<sup>2</sup>

Inici

Finalització

Escola nàutica

1

80,00

01-04-16

31-10-16

## Roses

### Fitxes de les activitats del Pla de distribució d'usos i serveis de temporada de les platges

Platja o paratge on es volen portar a terme les activitats i ocupacions que es relacionen

#### Santa Margarida

##### Dades de l'activitat que s'hi vol fer i de l'espai que es vol ocupar

Gandules		A	Fites	B	Inici temporada	Fi temporada
Codi d'activitat	<input checked="" type="checkbox"/> Amb explotació comercial				01-03-2016	30-11-2016
<b>GA - 22</b>						
Superfície total	<b>60,00</b> m <sup>2</sup>	Descripció / Observacions 30 gandules de 2m2/ut. La ubicació no és fixa.				
<input checked="" type="checkbox"/> Ocupa DPMT	60,00 m <sup>2</sup>					
<input type="checkbox"/> Ocupa ZSP	m <sup>2</sup>					
<input type="checkbox"/> Té ubicació alternativa						
<input type="checkbox"/> Zona Portuària						

##### 1 Instal·lacions

	Unitats	Superfície m <sup>2</sup>	Inici	Finalització
Gandules	30	60,00	01-03-16	30-11-16

Gandules		A	Fites	B	Inici temporada	Fi temporada
Codi d'activitat	<input checked="" type="checkbox"/> Amb explotació comercial				01-03-2016	30-11-2016
<b>GA - 23</b>						
Superfície total	<b>70,00</b> m <sup>2</sup>	Descripció / Observacions 35 gandules de 2m2/ut. La ubicació no és fixa.				
<input checked="" type="checkbox"/> Ocupa DPMT	70,00 m <sup>2</sup>					
<input type="checkbox"/> Ocupa ZSP	m <sup>2</sup>					
<input type="checkbox"/> Té ubicació alternativa						
<input type="checkbox"/> Zona Portuària						

##### 1 Instal·lacions

	Unitats	Superfície m <sup>2</sup>	Inici	Finalització
Gandules	35	70,00	01-03-16	30-11-16

Gandules		A	Fites	B	Inici temporada	Fi temporada
Codi d'activitat	<input checked="" type="checkbox"/> Amb explotació comercial				01-03-2016	30-11-2016
<b>GA - 24</b>						
Superfície total	<b>70,00</b> m <sup>2</sup>	Descripció / Observacions 35 gandules de 2m2/ut. La ubicació no és fixa.				
<input checked="" type="checkbox"/> Ocupa DPMT	70,00 m <sup>2</sup>					
<input type="checkbox"/> Ocupa ZSP	m <sup>2</sup>					
<input type="checkbox"/> Té ubicació alternativa						
<input type="checkbox"/> Zona Portuària						

##### 1 Instal·lacions

	Unitats	Superfície m <sup>2</sup>	Inici	Finalització
Gandules	35	70,00	01-03-16	30-11-16



## Roses

### Fitxes de les activitats del Pla de distribució d'usos i serveis de temporada de les platges

Platja o paratge on es volen portar a terme les activitats i ocupacions que es relacionen

#### Santa Margarida

##### Dades de l'activitat que s'hi vol fer i de l'espai que es vol ocupar

#### Gandules

Codi d'activitat

**GA - 25**

Amb explotació comercial

Descripció / Observacions

25 gandules de 2m<sup>2</sup>/ut. La ubicació no és fixa.

Superfície total **50,00** m<sup>2</sup>

Ocupa DPMT **50,00** m<sup>2</sup>

Ocupa ZSP m<sup>2</sup>

Té ubicació alternativa

Zona Portuària

A	Fites	B	Inici temporada	Fi temporada
			01-03-2016	30-11-2016

#### 1 Instal·lacions

	Unitats	Superfície m <sup>2</sup>	Inici	Finalització
Gandules	25	50,00	01-03-16	30-11-16

#### Guingueta (restauració)

Codi d'activitat

**GU - 18**

Amb explotació comercial

Descripció / Observacions

Quiosc per a la venda de bitllets (associat a AC-6- embarcació turística).

Superfície total **4,00** m<sup>2</sup>

Ocupa DPMT **4,00** m<sup>2</sup>

Ocupa ZSP m<sup>2</sup>

Té ubicació alternativa

Zona Portuària

A	Fites	B	Inici temporada	Fi temporada
			01-03-2016	30-11-2016

#### 1 Instal·lacions

	Unitats	Superfície m <sup>2</sup>	Inici	Finalització
Venda de tiquets de creuer	1	4,00	01-03-16	30-11-16

#### Guingueta (restauració)

Codi d'activitat

**GU - 20**

Amb explotació comercial

Descripció / Observacions

Quiosc per a la venda de bitllets (associat a AC-02- embarcació turística).

Superfície total **4,00** m<sup>2</sup>

Ocupa DPMT **4,00** m<sup>2</sup>

Ocupa ZSP m<sup>2</sup>

Té ubicació alternativa

Zona Portuària

A	Fites	B	Inici temporada	Fi temporada
			01-03-2016	30-11-2016

#### 1 Instal·lacions

	Unitats	Superfície m <sup>2</sup>	Inici	Finalització
Venda de tiquets de creuer	1	4,00	01-03-16	30-11-16

## Roses

### Fitxes de les activitats del Pla de distribució d'usos i serveis de temporada de les platges

Platja o paratge on es volen portar a terme les activitats i ocupacions que es relacionen

#### Santa Margarida

##### Dades de l'activitat que s'hi vol fer i de l'espai que es vol ocupar

###### Guingueta (restauració)

Codi d'activitat

**GU - 21** Amb explotació comercial

Descripció / Observacions

Caseta de gelats i begudes

Superfície total **10,00** m<sup>2</sup> Ocupa DPMT **10,00** m<sup>2</sup> Ocupa ZSP m<sup>2</sup> Té ubicació alternativa Zona Portuària

A Fites B

Inici temporada

Fi temporada

01-03-2016

30-11-2016

**1 Instal·lacions**

Unitats

Superfície m<sup>2</sup>

Inici

Finalització

Venda de gelats i begudes

1

10,00

01-03-16

30-11-16

###### Guingueta (restauració)

Codi d'activitat

**GU - 23** Amb explotació comercial

Descripció / Observacions

Quiosc per a la venda de tiquets de transport de passatgers per via marítima.

Superfície total **4,00** m<sup>2</sup> Ocupa DPMT **4,00** m<sup>2</sup> Ocupa ZSP m<sup>2</sup> Té ubicació alternativa Zona Portuària

A Fites B

Inici temporada

Fi temporada

01-03-2016

30-11-2016

###### Papereres

Codi d'activitat

**PS - 9** Amb explotació comercial

Descripció / Observacions

Papereres a la platja de Santa Margarida (12)

Superfície total m<sup>2</sup> Ocupa DPMT m<sup>2</sup> Ocupa ZSP m<sup>2</sup> Té ubicació alternativa Zona Portuària

A Fites B

Inici temporada

Fi temporada

01-03-2016

30-11-2016

**1 Instal·lacions**

Unitats

Superfície m<sup>2</sup>

Inici

Finalització

Papereres

12

01-03-16

30-11-16

## Roses

### Fitxes de les activitats del Pla de distribució d'usos i serveis de temporada de les platges

Platja o paratge on es volen portar a terme les activitats i ocupacions que es relacionen

#### Santa Margarida

Dades de l'activitat que s'hi vol fer i de l'espai que es vol ocupar

##### Rampa d'accés per persones amb mobilitat reduïd

Codi d'activitat

**RA - 16**

Amb explotació comercial

Descripció / Observacions

Passera de fusta

Superfície total **97,50** m<sup>2</sup>

Ocupa DPMT  m<sup>2</sup>

Ocupa ZSP  m<sup>2</sup>

Té ubicació alternativa

Zona Portuària

A	Fites	B	Inici temporada	Fi temporada
			01-03-2016	30-11-2016

##### 1 Instal·lacions

Unitats	Superfície m <sup>2</sup>	Inici	Finalització
Passeres	1	01-03-16	30-11-16

##### Rampa d'accés per persones amb mobilitat reduïd

Codi d'activitat

**RA - 17**

Amb explotació comercial

Descripció / Observacions

Passera de fusta

Superfície total **84,00** m<sup>2</sup>

Ocupa DPMT  m<sup>2</sup>

Ocupa ZSP  m<sup>2</sup>

Té ubicació alternativa

Zona Portuària

A	Fites	B	Inici temporada	Fi temporada
			01-03-2016	30-11-2016

##### 1 Instal·lacions

Unitats	Superfície m <sup>2</sup>	Inici	Finalització
Passeres	1	01-03-16	30-11-16

##### Rampa d'accés per persones amb mobilitat reduïd

Codi d'activitat

**RA - 18**

Amb explotació comercial

Descripció / Observacions

Passera de fusta

Superfície total **39,00** m<sup>2</sup>

Ocupa DPMT  m<sup>2</sup>

Ocupa ZSP  m<sup>2</sup>

Té ubicació alternativa

Zona Portuària

A	Fites	B	Inici temporada	Fi temporada
			01-03-2016	30-11-2016

##### 1 Instal·lacions

Unitats	Superfície m <sup>2</sup>	Inici	Finalització
Passeres	1	01-03-16	30-11-16

## Roses

### Fitxes de les activitats del Pla de distribució d'usos i serveis de temporada de les platges

Platja o paratge on es volen portar a terme les activitats i ocupacions que es relacionen

#### Santa Margarida

##### Dades de l'activitat que s'hi vol fer i de l'espai que es vol ocupar

###### Terrassa

Codi d'activitat

**TE - 21** Amb explotació comercial

Descripció / Observacions

Terrassa amb taules i cadires. Vinculada a la Gelateria Hotel Montecarlo.

Superfície total **7,00** m<sup>2</sup> Ocupa DPMT **7,00** m<sup>2</sup> Ocupa ZSP  m<sup>2</sup> Té ubicació alternativa Zona Portuària

A Fites B

Inici temporada

Fi temporada

**01-03-2016****31-12-2016****1 Instal·lacions**

Unitats

Superfície m<sup>2</sup>

Inici

Finalització

Terrassa

**1****7,00****01-03-16****31-12-16**

###### Torre de vigilància

Codi d'activitat

**TO - 8** Amb explotació comercial

Descripció / Observacions

Torre de vigilància (sense ànim de lucre) pel servei de socorrisme.

Superfície total **3,00** m<sup>2</sup> Ocupa DPMT **3,00** m<sup>2</sup> Ocupa ZSP  m<sup>2</sup> Té ubicació alternativa Zona Portuària

A Fites B

Inici temporada

Fi temporada

**01-03-2016****31-12-2016****1 Instal·lacions**

Unitats

Superfície m<sup>2</sup>

Inici

Finalització

Torre de vigilància

**1****3,00****01-03-16****31-12-16**

###### Torre de vigilància

Codi d'activitat

**TO - 9** Amb explotació comercial

Descripció / Observacions

Torre de vigilància (sense ànim de lucre) pel servei de socorrisme.

Superfície total **3,00** m<sup>2</sup> Ocupa DPMT **3,00** m<sup>2</sup> Ocupa ZSP  m<sup>2</sup> Té ubicació alternativa Zona Portuària

A Fites B

Inici temporada

Fi temporada

**01-03-2016****31-12-2016****1 Instal·lacions**

Unitats

Superfície m<sup>2</sup>

Inici

Finalització

Torre de vigilància

**1****3,00****01-03-16****31-12-16**

## Roses

### Fitxes de les activitats del Pla de distribució d'usos i serveis de temporada de les platges

Platja o paratge on es volen portar a terme les activitats i ocupacions que es relacionen

#### Santa Margarida

##### Dades de l'activitat que s'hi vol fer i de l'espai que es vol ocupar

#### Sanitaris

Codi d'activitat

**WC - 3**

Amb explotació comercial

Descripció / Observacions

Mòdul de serveis higièncs (No comercial. Sense ànim de lucre)

Superfície total **12,50** m<sup>2</sup>

Ocupa DPMT **12,50** m<sup>2</sup>

Ocupa ZSP m<sup>2</sup>

Té ubicació alternativa

Zona Portuària

A Fites B

Inici temporada

Fi temporada

01-03-2016

31-12-2016

#### 1 Instal·lacions

Sanitaris per a persones amb mobilitat reduïda

Unitats

Superfície m<sup>2</sup>

Inici

Finalització

1

12,50

01-03-16

31-12-16

#### Zona d'esbarjo comercial

Codi d'activitat

**ZC - 1**

Amb explotació comercial

Descripció / Observacions

Zona d'esbarjo amb atraccions recreatives de petit format per a mainada, tipus llits elàstics i/o similars.

Superfície total **18,00** m<sup>2</sup>

Ocupa DPMT **18,00** m<sup>2</sup>

Ocupa ZSP m<sup>2</sup>

Té ubicació alternativa

Zona Portuària

A Fites B

Inici temporada

Fi temporada

01-03-2016

30-11-2016

#### Zona d'esbarjo comercial

Codi d'activitat

**ZC - 2**

Amb explotació comercial

Descripció / Observacions

Zona d'esbarjo amb atraccions recreatives de petit format per a mainada, tipus llits elàstics i/o similars.

Superfície total **18,00** m<sup>2</sup>

Ocupa DPMT **18,00** m<sup>2</sup>

Ocupa ZSP m<sup>2</sup>

Té ubicació alternativa

Zona Portuària

A Fites B

Inici temporada

Fi temporada

01-03-2016

30-11-2016

## Roses

### Fitxes de les activitats del Pla de distribució d'usos i serveis de temporada de les platges

Platja o paratge on es volen portar a terme les activitats i ocupacions que es relacionen

#### Santa Margarida

##### Dades de l'activitat que s'hi vol fer i de l'espai que es vol ocupar

##### Zona d'esbarjo comercial

Codi d'activitat

**ZC - 3**

Amb explotació comercial

Superfície total **18,00** m<sup>2</sup>

Ocupa DPMT **18,00** m<sup>2</sup>

Ocupa ZSP m<sup>2</sup>

Té ubicació alternativa

Zona Portuària

Descripció / Observacions

Zona d'esbarjo amb atraccions recreatives de petit format per a mainada, tipus llits elàstics i/o similars.

A Fites B

Inici temporada

01-03-2016

Fi temporada

30-11-2016

##### Zona d'esbarjo no comercial

Codi d'activitat

**ZN - 6**

Amb explotació comercial

Superfície total **24,00** m<sup>2</sup>

Ocupa DPMT **24,00** m<sup>2</sup>

Ocupa ZSP m<sup>2</sup>

Té ubicació alternativa

Zona Portuària

Descripció / Observacions

Zona esportiva (aeròbic) sense ànim de lucre

A Fites B

Inici temporada

01-03-2016

Fi temporada

30-11-2016

##### 1 Instal·lacions

Entarimat

Unitats

1

Superfície m<sup>2</sup>

24,00

Inici

01-03-16

Finalització

30-11-16

##### Zona d'esbarjo no comercial

Codi d'activitat

**ZN - 7**

Amb explotació comercial

Superfície total **12,00** m<sup>2</sup>

Ocupa DPMT **12,00** m<sup>2</sup>

Ocupa ZSP m<sup>2</sup>

Té ubicació alternativa

Zona Portuària

Descripció / Observacions

Escultures de sorra (sense ànim de lucre)

A Fites B

Inici temporada

01-03-2016

Fi temporada

30-11-2016

## Roses

### Fitxes de les activitats del Pla de distribució d'usos i serveis de temporada de les platges

Platja o paratge on es volen portar a terme les activitats i ocupacions que es relacionen

#### Santa Margarida

Dades de l'activitat que s'hi vol fer i de l'espai que es vol ocupar

#### Zona d'esbarjo no comercial

Codi d'activitat

**ZN - 8**

Amb explotació comercial

Descripció / Observacions

Jocs infantils tipus coro-coro (instal·lació sense ànim de lucre)

Superfície total **200,00** m<sup>2</sup>

Ocupa DPMT m<sup>2</sup>

Ocupa ZSP m<sup>2</sup>

Té ubicació alternativa

Zona Portuària

A Fites B

Inici temporada

Fi temporada

01-03-2016

31-12-2016

#### 1 Instal·lacions

Unitats

Superfície m<sup>2</sup>

Inici

Finalització

Coro-coro (piràmide elàstica)

1

200,00

01-03-16

31-12-16

**Roses**

**PLÀNOLS**

**Temporada 2016**

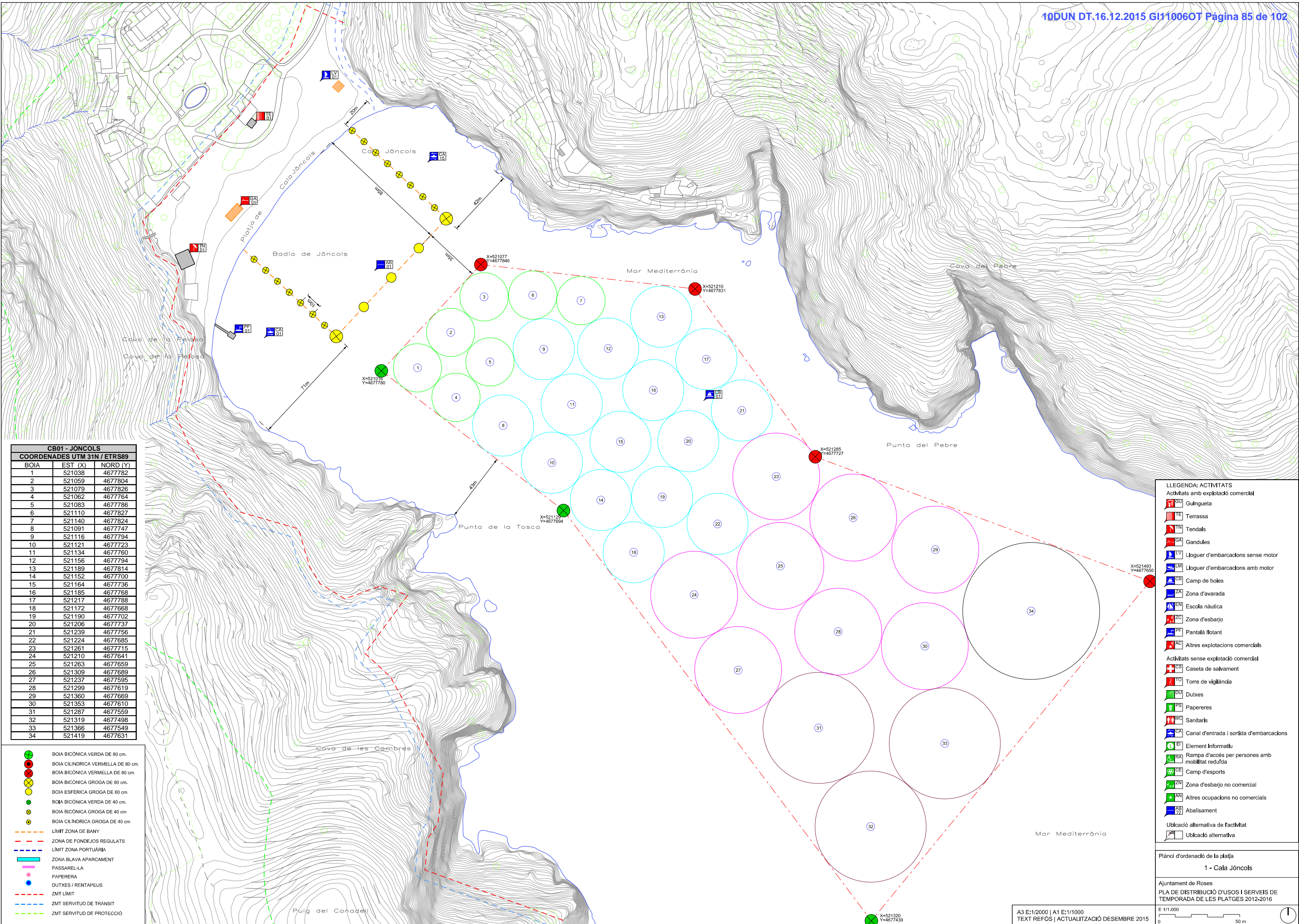
---

**Pla de distribució d'usos i serveis de  
temporada de les platges**

**Vigència  
2012 - 2016**

---





**CB01 - JONCOLS**  
COORDENADES UTM 31N / ETRS89

BOIA	EST (X)	NORD (Y)
1	521038	4677782
2	521059	4677804
3	521079	4677826
4	521062	4677764
5	521083	4677786
6	521110	4677827
7	521140	4677824
8	521091	4677747
9	521116	4677794
10	521121	4677723
11	521134	4677760
12	521156	4677794
13	521189	4677814
14	521152	4677700
15	521164	4677736
16	521185	4677768
17	521217	4677788
18	521172	4677668
19	521190	4677702
20	521206	4677737
21	521239	4677756
22	521224	4677685
23	521261	4677715
24	521210	4677641
25	521263	4677659
26	521309	4677689
27	521237	4677595
28	521299	4677619
29	521360	4677669
30	521353	4677610
31	521287	4677559
32	521319	4677498
33	521366	4677549
34	521419	4677631

- BOIA BICÒNICA VERDA DE 80 cm.
- BOIA CILÍNDRICA VERMELLA DE 80 cm.
- ⊗ BOIA BICÒNICA VERMELLA DE 80 cm.
- ⊗ BOIA BICÒNICA GROGA DE 80 cm.
- BOIA ESFÈRICA GROGA DE 60 cm.
- BOIA BICÒNICA VERDA DE 40 cm.
- BOIA BICÒNICA GROGA DE 40 cm.
- ⊗ BOIA CILÍNDRICA GROGA DE 40 cm.
- LÍMIT ZONA DE BANY
- ZONA DE FONDEJOS REGULATS
- LÍMIT ZONA PORTUÀRIA
- ZONA BLAVA APARCAMENT
- PASSAREL·LA
- PAPERERA
- DUTXES / RENTAPEUS
- ZMT LÍMIT
- ZMT SERVIDUD DE TRÀNSIT
- ZMT SERVIDUD DE PROTECCIÓ

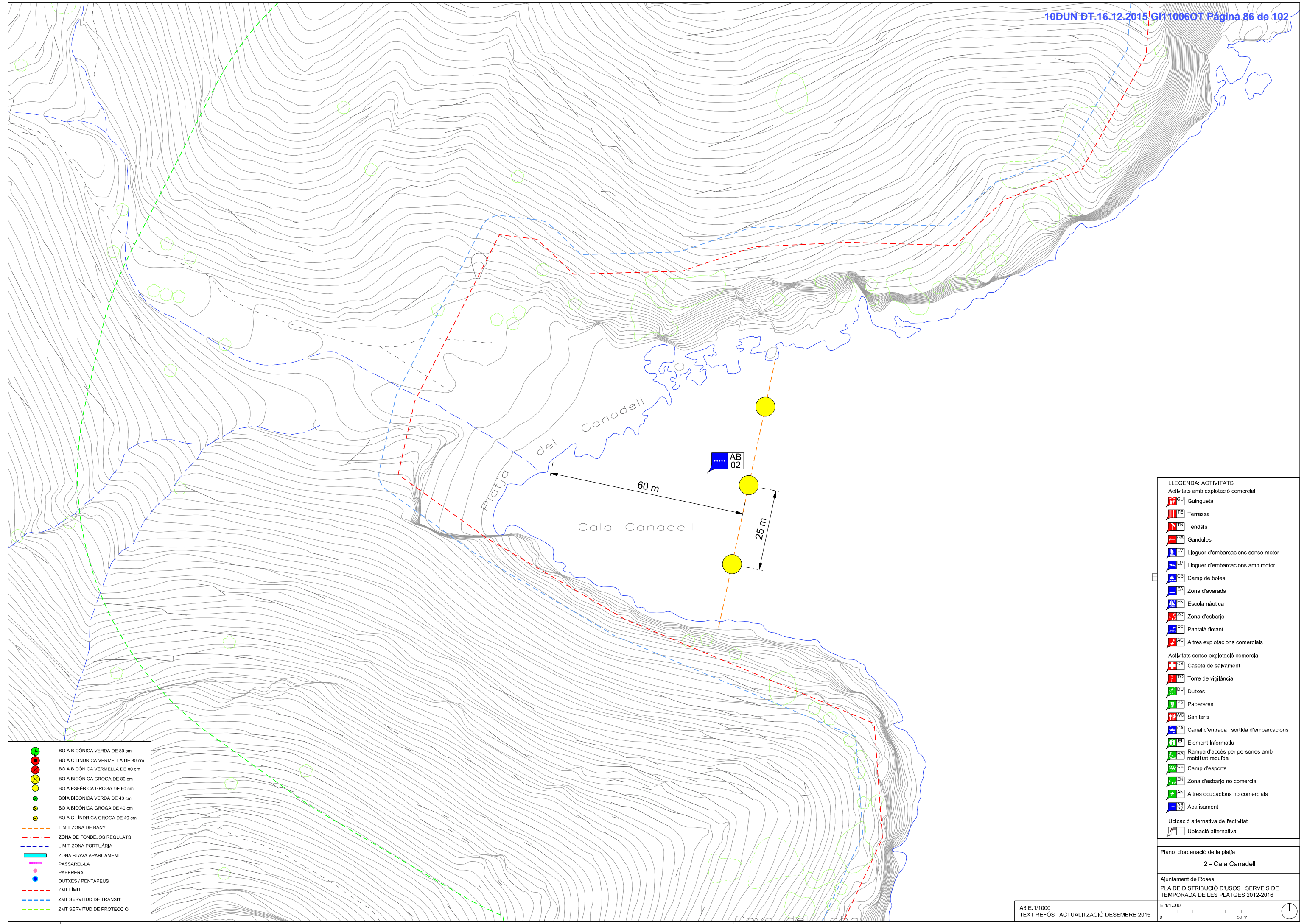
- LLEENDA: ACTIVITATS**
- Activitats amb explotació comercial**
  - ⊗ Guingueta
  - ⊗ Terrassa
  - ⊗ Tendals
  - ⊗ Gandules
  - ⊗ Lloguer d'embarcadors sense motor
  - ⊗ Lloguer d'embarcadors amb motor
  - ⊗ Camp de boies
  - ⊗ Zona d'avarada
  - ⊗ Escola nàutica
  - ⊗ Zona d'esbarjo
  - ⊗ Pantalà flotant
  - ⊗ Altres explotacions comercials
  - Activitats sense explotació comercial**
  - ⊗ Caseta de salvament
  - ⊗ Torre de vigilància
  - ⊗ Dutxes
  - ⊗ Papereres
  - ⊗ Sanitaris
  - ⊗ Canal d'entrada i sortida d'embarcacions
  - ⊗ Element Informatiu
  - ⊗ Rampa d'accés per persones amb mobilitat reduïda
  - ⊗ Camp d'esports
  - ⊗ Zona d'esbarjo no comercial
  - ⊗ Altres ocupacions no comercials
  - ⊗ Abalisament
  - Ublicació alternativa de l'activitat**
  - ⊗ Ublicació alternativa

Plànol d'ordenació de la platja  
**1 - Cala Jòncols**

Ajuntament de Roses  
PLA DE DISTRIBUCIÓ D'USOS I SERVEIS DE TEMPORADA DE LES PLATGES 2012-2016

E 1/1.000  
0 50 m

A3 E:1/2000 | A1 E:1/1000  
TEXT REFÓS | ACTUALITZACIÓ DESEMBRE 2015



- BOIA BICÒNICA VERDA DE 80 cm.
- BOIA CILÍNDRICA VERMELLA DE 80 cm.
- BOIA BICÒNICA VERMELLA DE 80 cm.
- BOIA BICÒNICA GROGA DE 80 cm.
- BOIA ESFÈRICA GROGA DE 60 cm.
- BOIA BICÒNICA VERDA DE 40 cm.
- BOIA BICÒNICA GROGA DE 40 cm.
- BOIA CILÍNDRICA GROGA DE 40 cm.
- LÍMIT ZONA DE BANY
- ZONA DE FONDEJOS REGULATS
- LÍMIT ZONA PORTUÀRIA
- ZONA BLAVA APARCAMENT
- PASSARELLA
- PAPERERA
- DUTXES / RENTAPEUS
- ZMT LÍMIT
- ZMT SERVIDUD DE TRÀNSIT
- ZMT SERVIDUD DE PROTECCIÓ

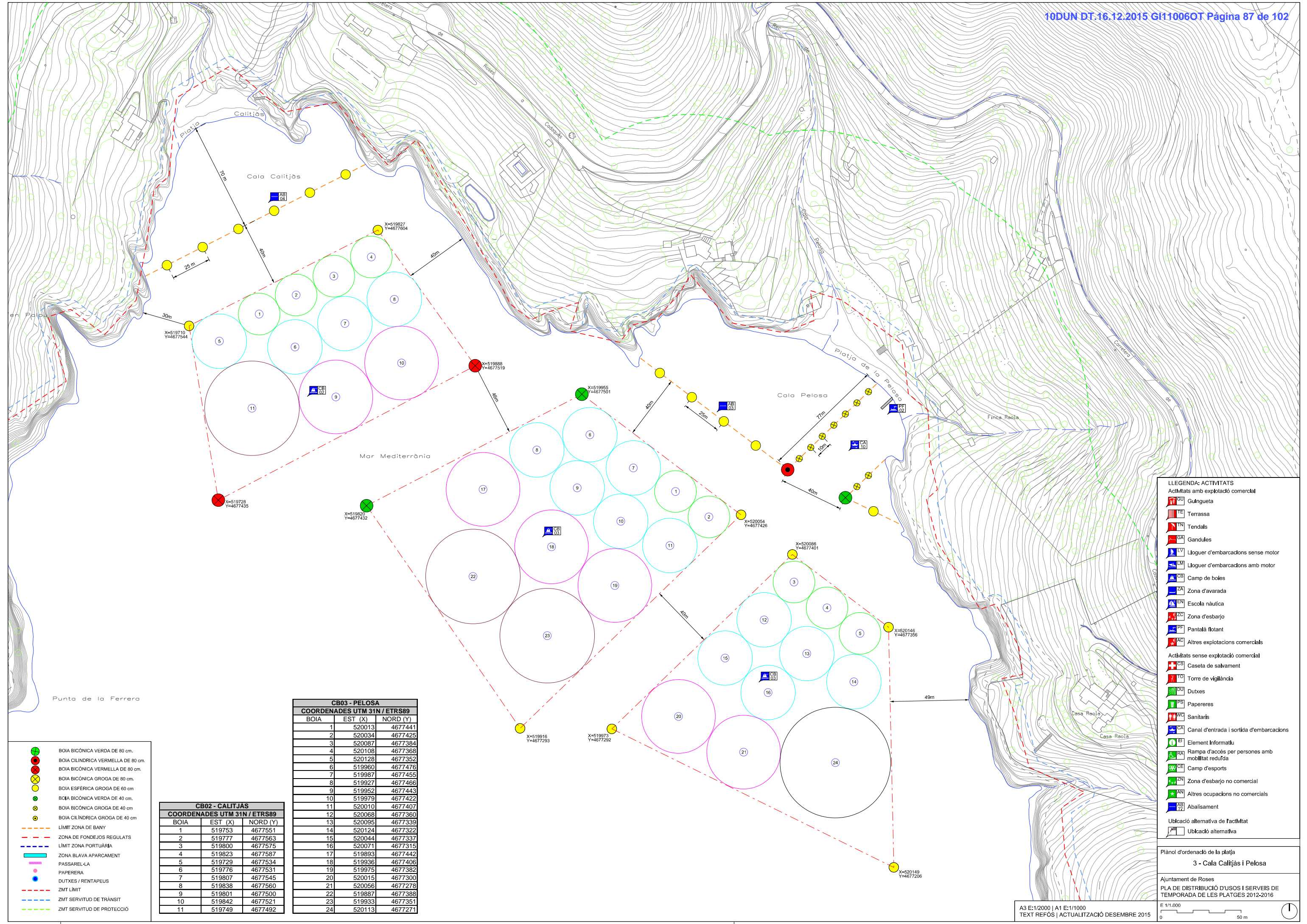
- LLEENDA: ACTIVITATS**
- Activitats amb explotació comercial**
- Guingueta
  - Terrassa
  - Tendals
  - Gandules
  - Lloguer d'embarcadors sense motor
  - Lloguer d'embarcadors amb motor
  - Camp de boies
  - Zona d'avarada
  - Escola náutica
  - Zona d'esbarjo
  - Pantalà flotant
  - Altres explotacions comercials
- Activitats sense explotació comercial**
- Caseta de salvament
  - Torre de vigilància
  - Dutes
  - Papereres
  - Sanitaris
  - Canal d'entrada i sortida d'embarcacions
  - Element Informatiu
  - Rampa d'accés per persones amb mobilitat reduïda
  - Camp d'esports
  - Zona d'esbarjo no comercial
  - Altres ocupacions no comercials
  - Abalisament
- Ublicació alternativa de Facilitat**
- Ublicació alternativa

Plànol d'ordenació de la platja  
2 - Cala Canadell

Ajuntament de Roses  
PLA DE DISTRIBUCIÓ D'USOS I SERVEIS DE  
TEMPORADA DE LES PLATGES 2012-2016

A3 E:1/1000  
TEXT REFÓS | ACTUALITZACIÓ DESEMBRE 2015

E 1/1.000  
0 50 m



- BOIA BICÒNICA VERDA DE 80 cm.
- BOIA CILÍNDRICA VERMELLA DE 80 cm.
- ⊗ BOIA BICÒNICA VERMELLA DE 80 cm.
- BOIA BICÒNICA GROGA DE 80 cm.
- BOIA ESFÈRICA GROGA DE 60 cm.
- BOIA BICÒNICA VERDA DE 40 cm.
- BOIA BICÒNICA GROGA DE 40 cm.
- BOIA CILÍNDRICA GROGA DE 40 cm.
- - - - - LÍMIT ZONA DE BANY
- - - - - ZONA DE FONDEJOS REGULATS
- - - - - LÍMIT ZONA PORTUÀRIA
- - - - - ZONA BLAVA APARCAMENT
- - - - - PASSAREL·LA
- - - - - PAPERERA
- - - - - DUTXES / RENTAPEUS
- - - - - ZMT LÍMIT
- - - - - ZMT SERVIDUT DE TRÀNSIT
- - - - - ZMT SERVIDUT DE PROTECCIÓ

**CB02 - CALITJAS**  
COORDENADES UTM 31N / ETRS89

BOIA	EST (X)	NORD (Y)
1	519753	4677551
2	519777	4677563
3	519800	4677575
4	519823	4677587
5	519729	4677534
6	519776	4677531
7	519807	4677545
8	519838	4677560
9	519801	4677500
10	519842	4677521
11	519749	4677492

**CB03 - PELOSA**  
COORDENADES UTM 31N / ETRS89

BOIA	EST (X)	NORD (Y)
1	520013	4677441
2	520034	4677425
3	520087	4677384
4	520108	4677368
5	520128	4677352
6	519960	4677476
7	519987	4677455
8	519927	4677466
9	519952	4677443
10	519979	4677422
11	520010	4677407
12	520068	4677360
13	520095	4677339
14	520124	4677322
15	520044	4677337
16	520071	4677315
17	519893	4677442
18	519936	4677406
19	519975	4677382
20	520015	4677300
21	520056	4677278
22	519887	4677388
23	519933	4677351
24	520113	4677271

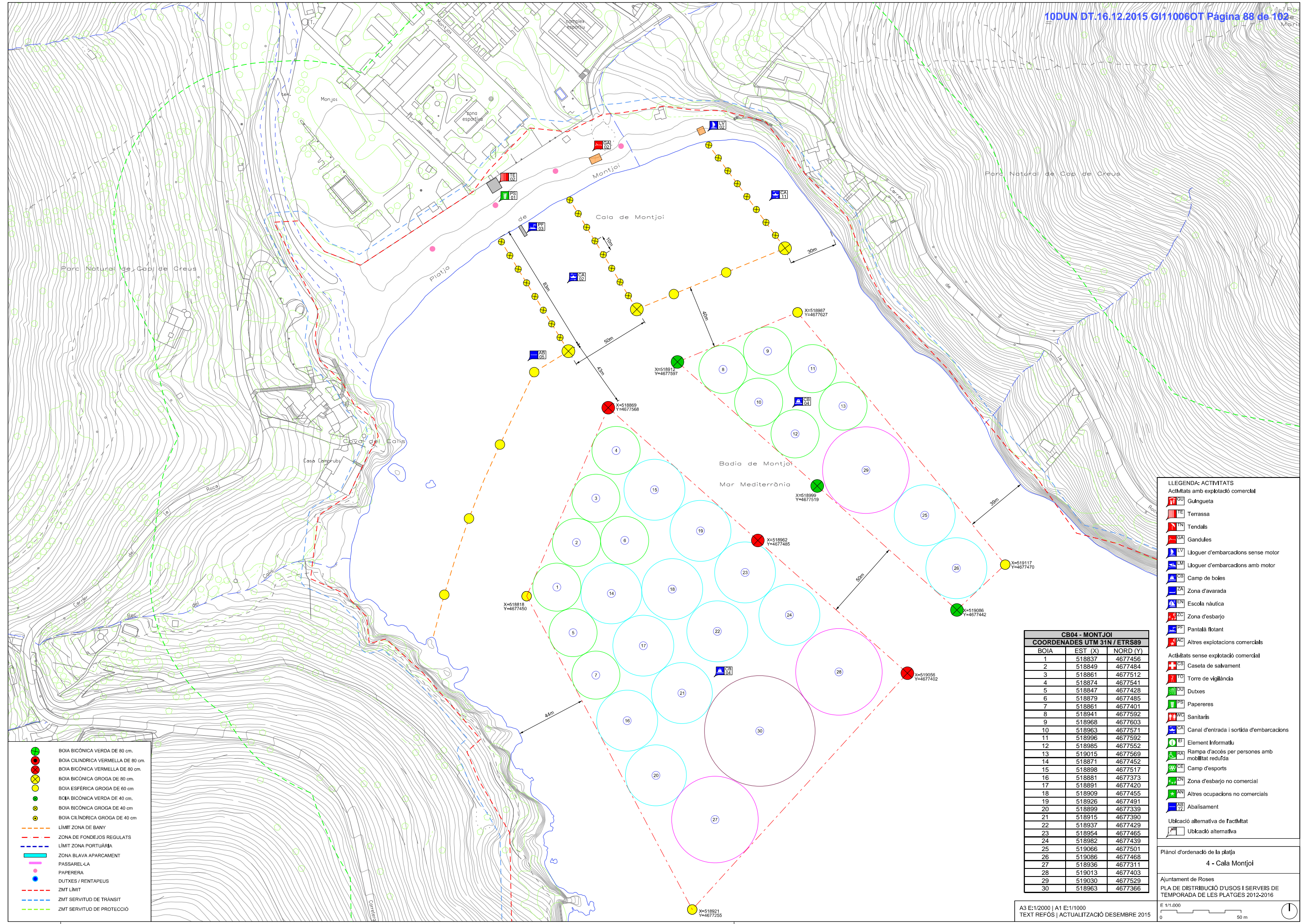
- LLEENDA: ACTIVITATS**
- Activitats amb explotació comercial**
    - GU Guingueta
    - TE Terrassa
    - TN Tendals
    - GA Gandules
    - LV Lloguer d'embarcadors sense motor
    - LM Lloguer d'embarcadors amb motor
    - CB Camp de boies
    - ZA Zona d'avarada
    - EN Escola nàutica
    - ZC Zona d'esbarjo
    - PF Pantalà flotant
    - AC Altres explotacions comercials
  - Activitats sense explotació comercial**
    - CS Caseta de salvament
    - TC Torre de vigilància
    - DU Dutexes
    - PS Papereres
    - WC Sanitaris
    - CA Canal d'entrada i sortida d'embarcacions
    - ET Element Informatiu
    - RA Rampa d'accés per persones amb mobilitat reduïda
    - CE Camp d'esports
    - ZN Zona d'esbarjo no comercial
    - AN Altres ocupacions no comercials
    - AB Abalisament
  - Ublicació alternativa de l'activitat**
  - Ublicació alternativa**

Plànol d'ordenació de la platja  
**3 - Cala Calitjès i Pelosa**

Ajuntament de Roses  
PLA DE DISTRIBUCIÓ D'USOS I SERVEIS DE TEMPORADA DE LES PLATGES 2012-2016

E 1/1.000  
0 50 m

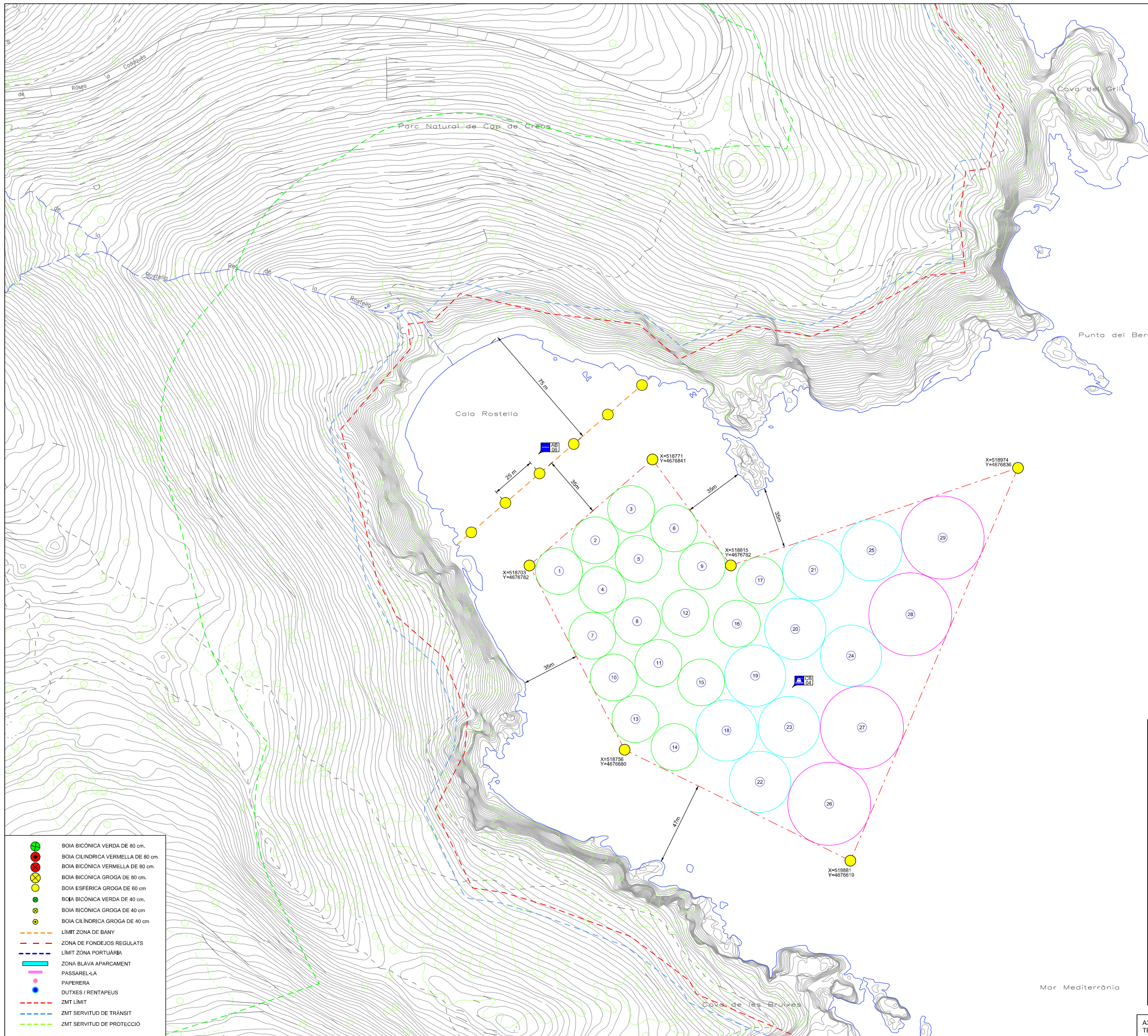
A3 E:1/2000 | A1 E:1/1000  
TEXT REFÓS | ACTUALITZACIÓ DESEMBRE 2015



- BOIA BICÒNICA VERDA DE 80 cm.
- BOIA CILÍNDRICA VERMELLA DE 80 cm.
- ⊗ BOIA BICÒNICA VERMELLA DE 80 cm.
- BOIA BICÒNICA GROGA DE 80 cm.
- ⊗ BOIA ESFÈRICA GROGA DE 60 cm.
- BOIA BICÒNICA VERDA DE 40 cm.
- ⊗ BOIA BICÒNICA GROGA DE 40 cm.
- BOIA CILÍNDRICA GROGA DE 40 cm.
- - - LÍMIT ZONA DE BANY
- - - ZONA DE FONDEJOS REGULATS
- - - LÍMIT ZONA PORTUÀRIA
- - - ZONA BLAVA APARCAMENT
- - - PASSAREL·LA
- PAPERERA
- DUTXES / RENTAPEUS
- - - ZMT LÍMIT
- - - ZMT SERVIDOR DE TRÀNSIT
- - - ZMT SERVIDOR DE PROTECCIÓ

CB04 - MONTJOI		
COORDENADES UTM 31N / ETRS89		
BOIA	EST (X)	NORD (Y)
1	518837	4677456
2	518849	4677484
3	518861	4677512
4	518874	4677541
5	518847	4677428
6	518879	4677485
7	518861	4677401
8	518941	4677592
9	518968	4677603
10	518963	4677571
11	518996	4677592
12	518985	4677552
13	519015	4677569
14	518871	4677452
15	518898	4677517
16	518881	4677373
17	518891	4677420
18	518909	4677455
19	518926	4677491
20	518899	4677339
21	518915	4677390
22	518937	4677429
23	518954	4677465
24	518982	4677439
25	519066	4677501
26	519086	4677468
27	518936	4677311
28	519013	4677403
29	519030	4677529
30	518963	4677366

- LLEENDA: ACTIVITATS**
- Activitats amb explotació comercial**
    - ⊗ Guingueta
    - Terrassa
    - Tendals
    - Gandules
    - Lloguer d'embarcadors sense motor
    - Lloguer d'embarcadors amb motor
    - Camp de boies
    - Zona d'avarada
    - Escola náutica
    - Zona d'esbarjo
    - Pantalà flotant
    - Altres explotacions comercials
  - Activitats sense explotació comercial**
    - Caseta de salvament
    - Torre de vigilància
    - Dutxes
    - Papereres
    - Sanitaris
    - Canal d'entrada i sortida d'embarcacions
    - Element Informatiu
    - Rampa d'accés per persones amb mobilitat reduïda
    - Camp d'esports
    - Zona d'esbarjo no comercial
    - Altres ocupacions no comercials
    - Abalisament
    - Ubicació alternativa de FaciMat
    - Ubicació alternativa



Mar Mediterrània

Mar Mediterrània

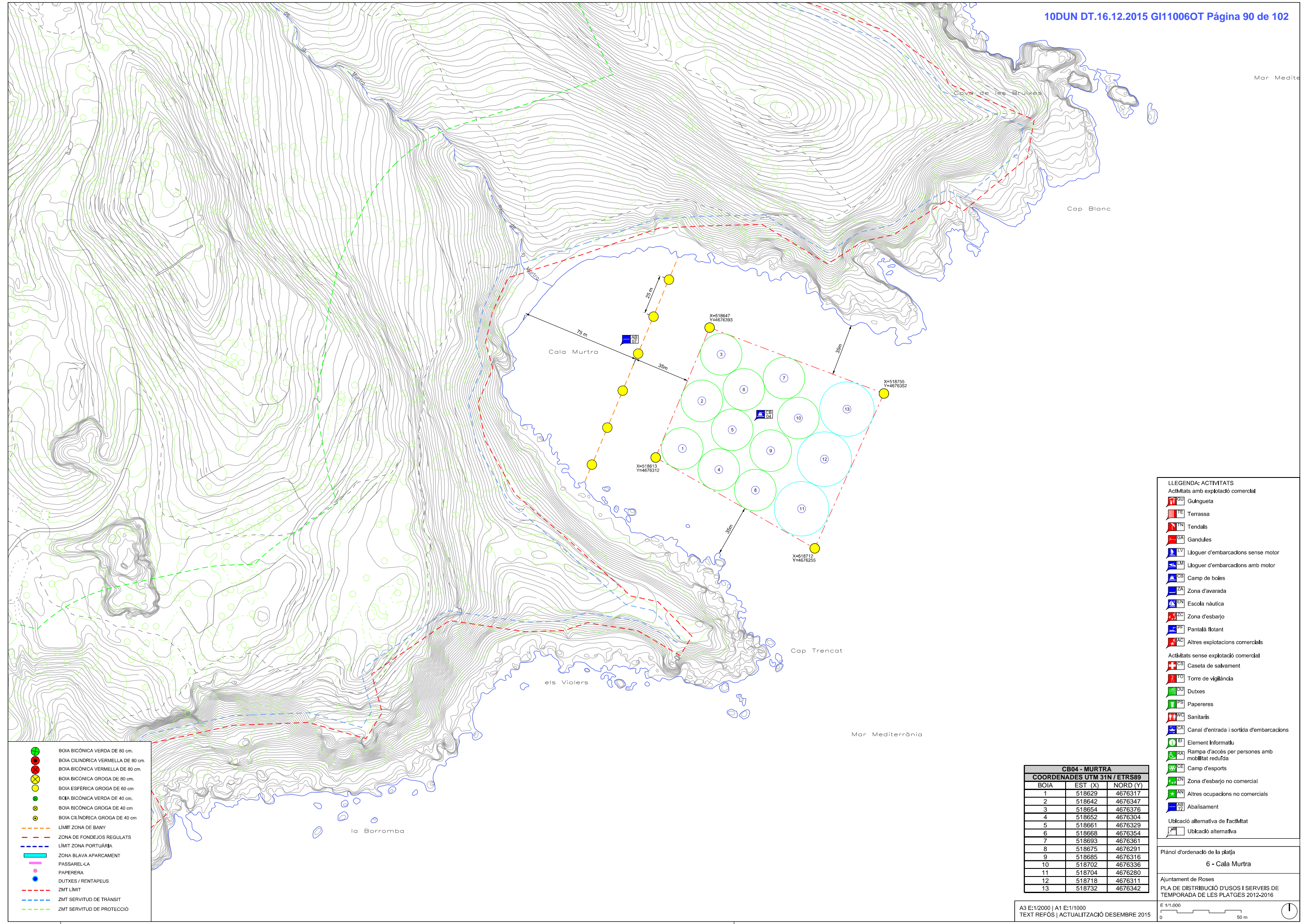
- BOIA BICÒNICA VERDA DE 80 cm.
- BOIA CILÍNDRICA VERMELLA DE 80 cm.
- ⊗ BOIA BICÒNICA VERMELLA DE 80 cm.
- BOIA BICÒNICA GROGA DE 80 cm.
- BOIA ESFÈRICA GROGA DE 60 cm.
- BOIA BICÒNICA VERDA DE 40 cm.
- BOIA BICÒNICA GROGA DE 40 cm.
- BOIA CILÍNDRICA GROGA DE 40 cm.
- - - LÍMIT ZONA DE BANY
- - - ZONA DE FONDEJOS REGULATS
- - - LÍMIT ZONA PORTUÀRIA
- - - ZONA BLAVA APARCAMENT
- - - PASSARELLA
- PAPERERA
- DUTXES / RENTAPEUS
- - - ZMT LÍMIT
- - - ZMT SERVIDUD DE TRÀNSIT
- - - ZMT SERVIDUD DE PROTECCIÓ

- LLEENDA: ACTIVITATS**
- Activitats amb explotació comercial
  - Guingueta
  - Terrassa
  - Tendals
  - Gandules
  - Lloguer d'embarcadors sense motor
  - Lloguer d'embarcadors amb motor
  - Camp de boies
  - Zona d'avarada
  - Escola nàutica
  - Zona d'esbarjo
  - Pantalà flotant
  - Altres explotacions comercials
  - Activitats sense explotació comercial
  - Caseta de salvament
  - Torre de vigilància
  - Dutes
  - Papereres
  - Sanitaris
  - Canal d'entrada i sortida d'embarcacions
  - Element Informatiu
  - Rampa d'accés per persones amb mobilitat reduïda
  - Camp d'esports
  - Zona d'esbarjo no comercial
  - Altres ocupacions no comercials
  - Abalisament
  - Ublicació alternativa de FaciMtat
  - Ublicació alternativa

CB04 - ROSTELLA		
BOIA	EST (X)	NORD (Y)
1	518719	4676779
2	518740	4676796
3	518759	4676814
4	518743	4676769
5	518764	4676786
6	518783	4676803
7	518738	4676744
8	518763	4676751
9	518799	4676782
10	518750	4676720
11	518775	4676728
12	518789	4676756
13	518762	4676697
14	518784	4676682
15	518798	4676718
16	518818	4676750
17	518831	4676774
18	518812	4676691
19	518828	4676721
20	518850	4676747
21	518860	4676780
22	518831	4676662
23	518847	4676693
24	518881	4676732
25	518893	4676791
26	518869	4676650
27	518887	4676693
28	518914	4676755
29	518932	4676798

Plànol d'ordenació de la platja  
**5 - Cala Rostella**

Mar Medite



- BOIA BICÒNICA VERDA DE 80 cm.
- BOIA CILÍNDRICA VERMELLA DE 80 cm.
- ⊗ BOIA BICÒNICA VERMELLA DE 80 cm.
- ⊗ BOIA BICÒNICA GROGA DE 80 cm.
- BOIA ESFÈRICA GROGA DE 60 cm.
- BOIA BICÒNICA VERDA DE 40 cm.
- BOIA BICÒNICA GROGA DE 40 cm.
- BOIA CILÍNDRICA GROGA DE 40 cm.
- LIMIT ZONA DE BANY
- ZONA DE FONDEJOS REGULATS
- LIMIT ZONA PORTUÀRIA
- ZONA BLAVA APARCAMENT
- PASSARELLA
- PAPERERA
- DUTXES / RENTAPEUS
- ZMT LIMIT
- ZMT SERVIDUD DE TRÀNSIT
- ZMT SERVIDUD DE PROTECCIÓ

CB04 - MURTRA		
COORDENADES UTM 31N / ETRS89		
BOIA	EST (X)	NORD (Y)
1	518629	4676317
2	518642	4676347
3	518654	4676376
4	518652	4676304
5	518661	4676329
6	518668	4676354
7	518693	4676361
8	518675	4676291
9	518685	4676316
10	518702	4676336
11	518704	4676280
12	518718	4676311
13	518732	4676342

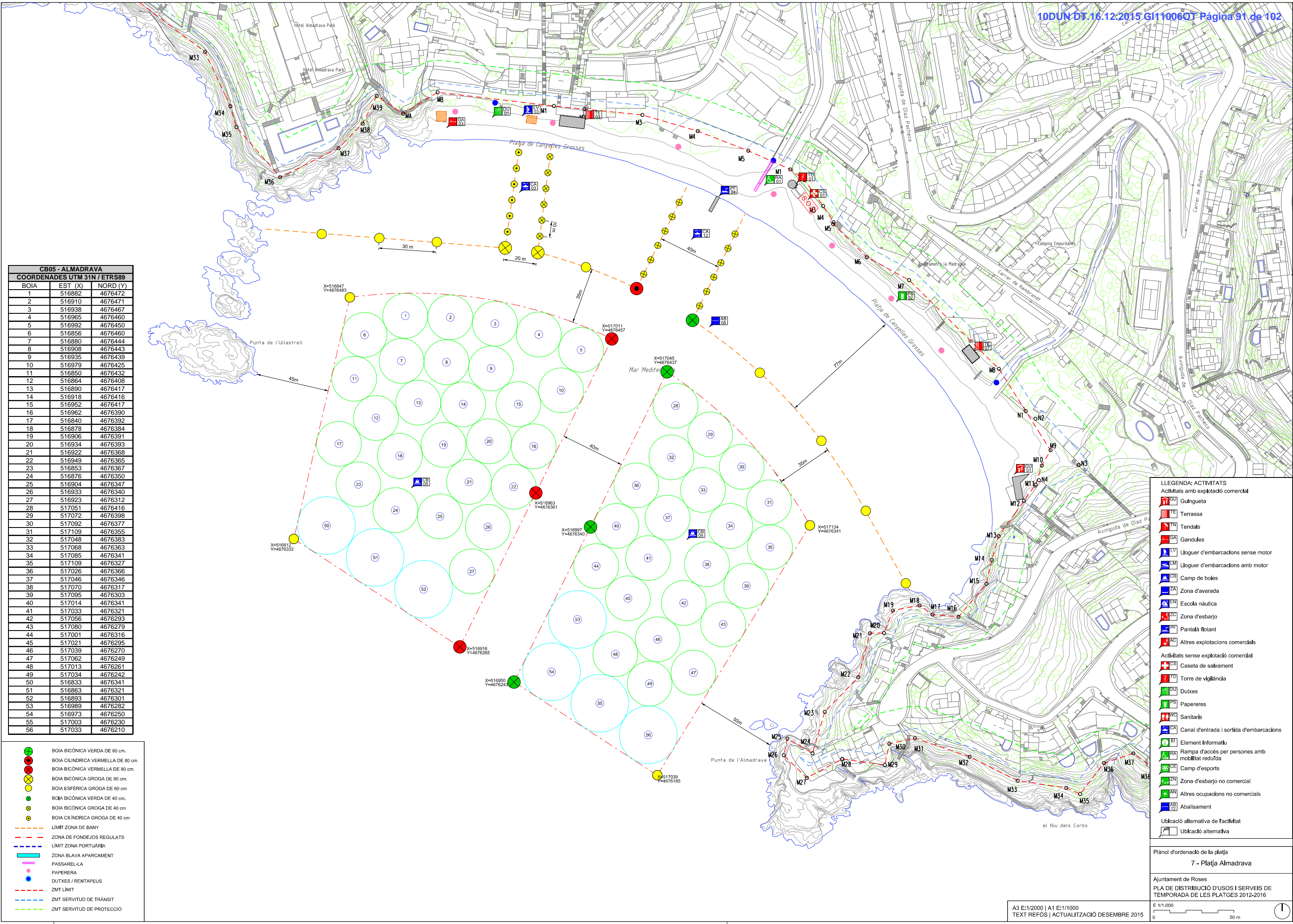
- LLEGENDA: ACTIVITATS**
- Activitats amb explotació comercial**
- GU Guingueta
  - TE Terrassa
  - TN Tendals
  - GA Gandules
  - LV Lloguer d'embarcadors sense motor
  - LM Lloguer d'embarcadors amb motor
  - CB Camp de boies
  - ZA Zona d'avarada
  - EN Escola náutica
  - ZC Zona d'esbarjo
  - PF Pantalà flotant
  - AC Altres explotacions comercials
- Activitats sense explotació comercial**
- CS Caseta de salvament
  - TC Torre de vigilància
  - DU Dutes
  - PS Papereres
  - WC Sanitaris
  - CA Canal d'entrada i sortida d'embarcacions
  - EI Element Informatiu
  - RA Rampa d'accés per persones amb mobilitat reduïda
  - CE Camp d'esports
  - ZN Zona d'esbarjo no comercial
  - AN Altres ocupacions no comercials
  - AB Abalisament
- Ubicació alternativa de l'activitat**
- UA Ubicació alternativa

Plànol d'ordenació de la platja  
**6 - Cala Murtra**

Ajuntament de Roses  
PLA DE DISTRIBUCIÓ D'USOS I SERVEIS DE  
TEMPORADA DE LES PLATGES 2012-2016

A3 E:1/2000 | A1 E:1/1000  
TEXT REFÓS | ACTUALITZACIÓ DESEMBRE 2015





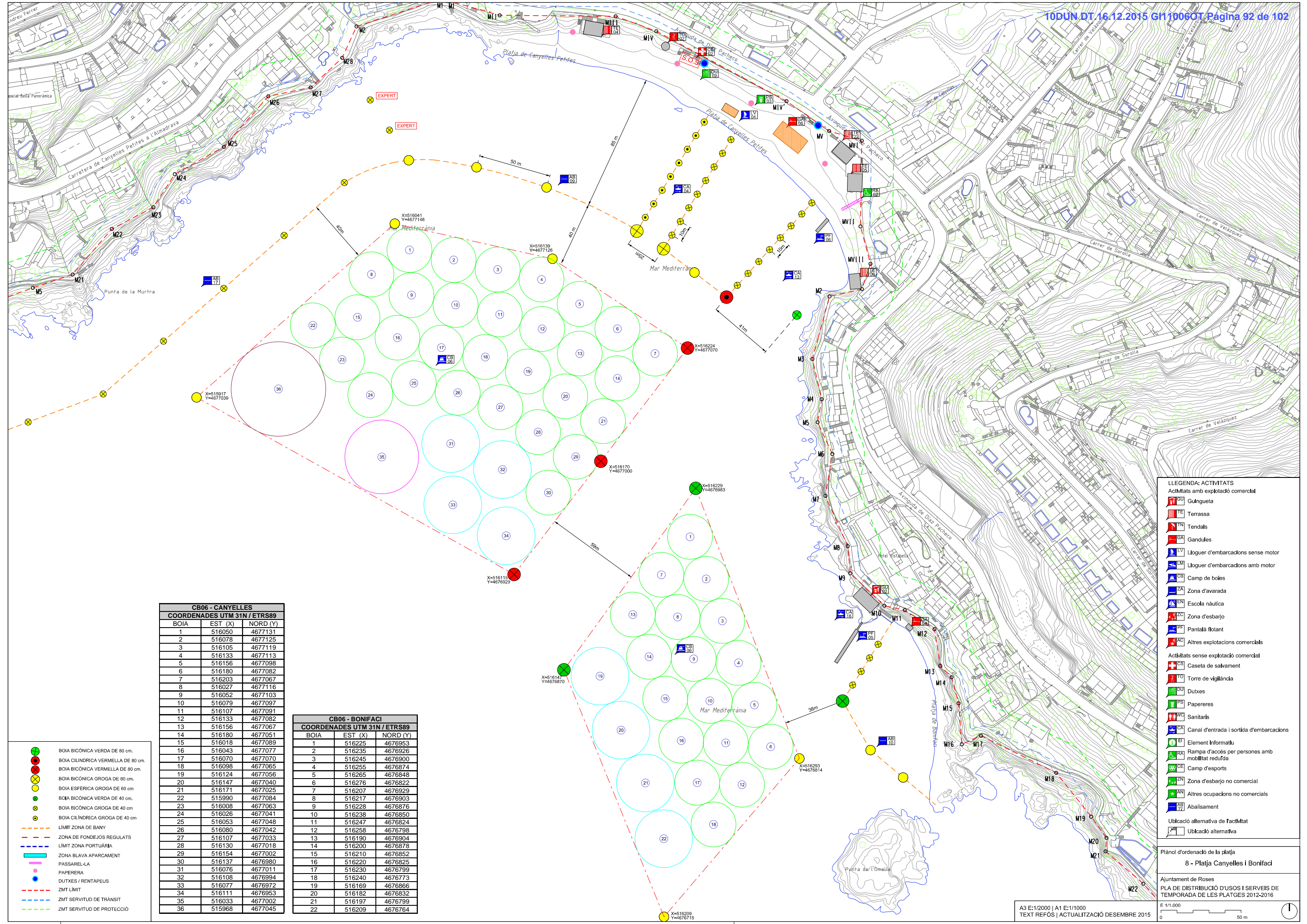
**CB05 - ALMADRAVA**  
**COORDENADES UTM 31N / ETRS89**

BOIA	EST (X)	NORD (Y)
1	516882	4676472
2	516910	4676471
3	516938	4676467
4	516965	4676460
5	516992	4676450
6	516856	4676480
7	516880	4676444
8	516908	4676443
9	516935	4676439
10	516979	4676425
11	516850	4676432
12	516864	4676408
13	516890	4676417
14	516918	4676416
15	516952	4676417
16	516962	4676390
17	516840	4676392
18	516878	4676384
19	516906	4676391
20	516934	4676393
21	516922	4676368
22	516949	4676365
23	516853	4676367
24	516876	4676350
25	516904	4676347
26	516933	4676340
27	516923	4676317
28	517051	4676416
29	517072	4676398
30	517092	4676377
31	517109	4676355
32	517048	4676383
33	517068	4676363
34	517085	4676341
35	517109	4676327
36	517026	4676366
37	517046	4676346
38	517070	4676317
39	517095	4676303
40	517014	4676341
41	517033	4676321
42	517056	4676293
43	517080	4676279
44	517001	4676316
45	517021	4676295
46	517039	4676270
47	517062	4676249
48	517013	4676261
49	517034	4676242
50	516833	4676341
51	516863	4676321
52	516893	4676301
53	516989	4676282
54	516973	4676250
55	517003	4676230
56	517033	4676210

- BOIA BICÒNICA VERDA DE 80 cm.
- BOIA CILÍNDRICA VERMELLA DE 80 cm.
- ⊗ BOIA BICÒNICA VERMELLA DE 80 cm.
- BOIA BICÒNICA GROGA DE 80 cm.
- BOIA ESFÈRICA GROGA DE 60 cm.
- BOIA BICÒNICA VERDA DE 40 cm.
- BOIA BICÒNICA GROGA DE 40 cm.
- BOIA CILÍNDRICA GROGA DE 40 cm.
- - - LÍMIT ZONA DE BANY
- - - ZONA DE FONDEJOS REGULATS
- - - LÍMIT ZONA PORTUÀRIA
- - - ZONA BLAVA APARCAMENT
- - - PASSARELLA
- PAPERERA
- DUTXES / RENTAPEUS
- - - ZMT LÍMIT
- - - ZMT SERVIDUD DE TRÀNSIT
- - - ZMT SERVIDUD DE PROTECCIÓ

- LLEENDA: ACTIVITATS**
- Activitats amb explotació comercial
  - GU Guingueta
  - TE Terrassa
  - TN Tendals
  - GA Gandules
  - LV Lloguer d'embarcadors sense motor
  - LM Lloguer d'embarcadors amb motor
  - CB Camp de boies
  - ZA Zona d'avarada
  - EN Escola náutica
  - ZC Zona d'esbarjo
  - PR Pantalà flotant
  - AC Altres explotacions comercials
  - Activitats sense explotació comercial
  - CS Caseta de salvament
  - TV Torre de vigilància
  - DU Dutexes
  - PS Papereres
  - WC Sanitaris
  - CA Canal d'entrada i sortida d'embarcacions
  - EI Element Informatiu
  - RA Rampa d'accés per persones amb mobilitat reduïda
  - CE Camp d'esports
  - ZN Zona d'esbarjo no comercial
  - AN Altres ocupacions no comercials
  - AB Abalisament
  - Ubcació alternativa de l'activitat
  - Ubcació alternativa

Plànol d'ordenació de la platja  
**7 - Platja Almadrava**  
 Ajuntament de Roses  
 PLA DE DISTRIBUCIÓ D'USOS I SERVEIS DE TEMPORADA DE LES PLATGES 2012-2016  
 E 1/1.000  
 0 50 m



**CB06 - CANYELLES**  
COORDENADES UTM 31N / ETRS89

BOIA	EST (X)	NORD (Y)
1	516050	4677131
2	516078	4677125
3	516105	4677119
4	516133	4677113
5	516156	4677098
6	516180	4677082
7	516203	4677067
8	516027	4677116
9	516052	4677103
10	516079	4677097
11	516107	4677091
12	516133	4677082
13	516156	4677067
14	516180	4677051
15	516018	4677089
16	516043	4677077
17	516070	4677070
18	516098	4677065
19	516124	4677056
20	516147	4677040
21	516171	4677025
22	515990	4677084
23	516008	4677063
24	516026	4677041
25	516053	4677048
26	516080	4677042
27	516107	4677033
28	516130	4677018
29	516154	4677002
30	516137	4676990
31	516076	4677011
32	516108	4676994
33	516077	4676972
34	516111	4676953
35	516033	4677002
36	515968	4677045

**CB06 - BONIFACI**  
COORDENADES UTM 31N / ETRS89

BOIA	EST (X)	NORD (Y)
1	516225	4676953
2	516235	4676926
3	516245	4676900
4	516255	4676874
5	516265	4676848
6	516276	4676822
7	516207	4676929
8	516217	4676903
9	516228	4676876
10	516238	4676850
11	516247	4676824
12	516258	4676798
13	516190	4676904
14	516200	4676878
15	516210	4676852
16	516220	4676825
17	516230	4676799
18	516240	4676773
19	516169	4676866
20	516182	4676832
21	516197	4676799
22	516209	4676764

- BOIA BICÒNICA VERDA DE 80 cm.
- BOIA CILÍNDRICA VERMELLA DE 80 cm.
- ⊗ BOIA BICÒNICA VERMELLA DE 80 cm.
- BOIA BICÒNICA GROGA DE 80 cm.
- ⊗ BOIA ESFÈRICA GROGA DE 60 cm.
- BOIA BICÒNICA VERDA DE 40 cm.
- ⊗ BOIA BICÒNICA GROGA DE 40 cm.
- ⊗ BOIA CILÍNDRICA GROGA DE 40 cm.
- LÍMIT ZONA DE BANY
- ZONA DE FONDEJOS REGULATS
- LÍMIT ZONA PORTUÀRIA
- ZONA BLAVA APARCAMENT
- PASSARELLA
- PAPERERA
- DUTXES / RENTAPEUS
- ZMT LÍMIT
- ZMT SERVIDUD DE TRÀNSIT
- ZMT SERVIDUD DE PROTECCIÓ

- LLEENDA: ACTIVITATS**
- Activitats amb explotació comercial
  - GU Guingueta
  - TE Terrassa
  - TN Tendals
  - GA Gandules
  - LV Lloguer d'embarcadors sense motor
  - LM Lloguer d'embarcadors amb motor
  - CB Camp de boies
  - ZA Zona d'avarada
  - EN Escola nàutica
  - ZC Zona d'esbarjo
  - PF Pantalà flotant
  - AC Altres explotacions comercials
  - Activitats sense explotació comercial
  - CS Caseta de salvament
  - TC Torre de vigilància
  - DU Dutexes
  - PS Papereres
  - WC Sanitaris
  - CA Canal d'entrada i sortida d'embarcacions
  - EI Element Informatiu
  - RA Rampa d'accés per persones amb mobilitat reduïda
  - CE Camp d'esports
  - ZC Zona d'esbarjo no comercial
  - AN Altres ocupacions no comercials
  - AB Abalisament
  - Ublocació alternativa de FaciMat
  - Ublocació alternativa

Plànol d'ordenació de la platja  
**8 - Platja Canyelles i Bonifaci**

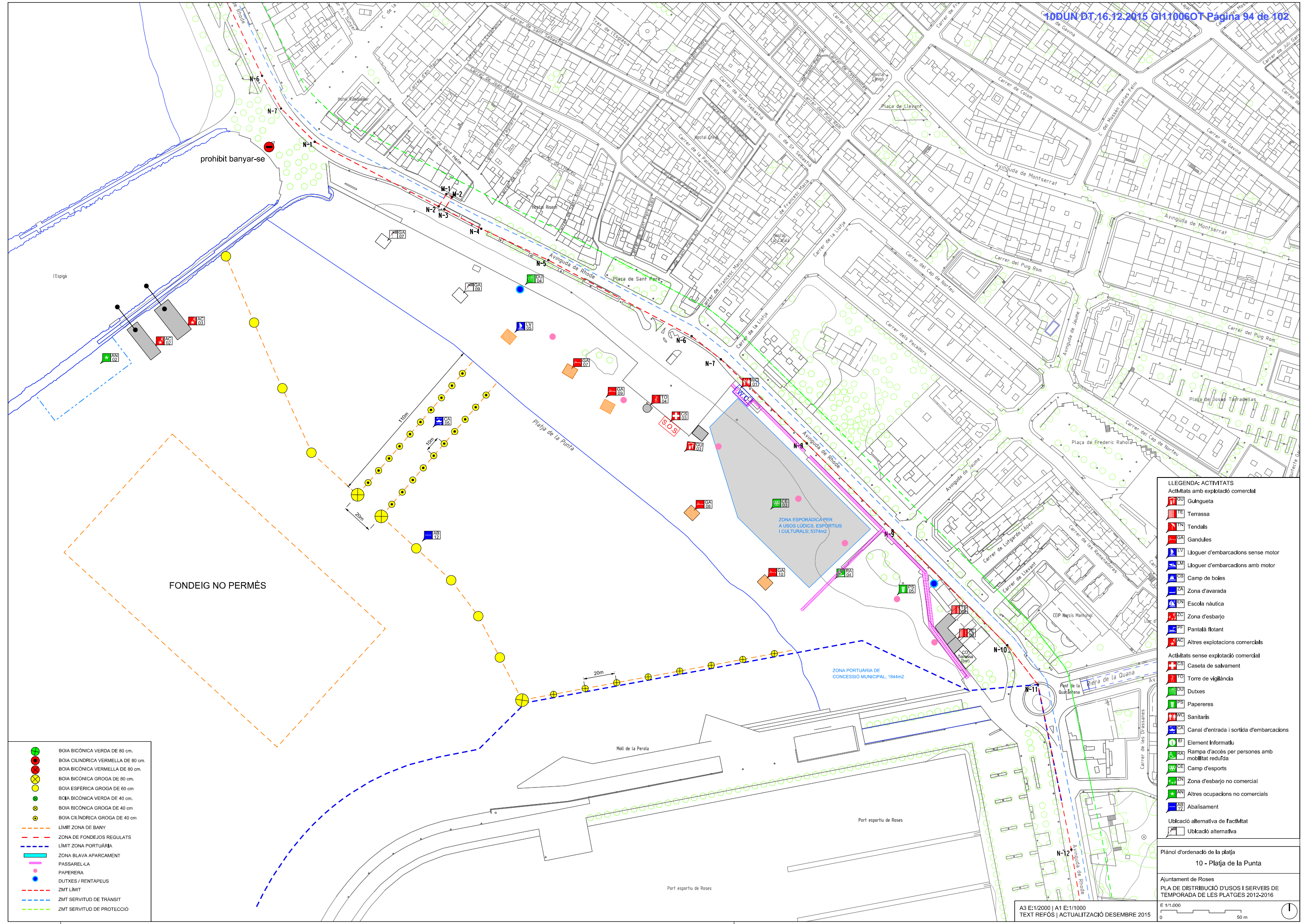
Ajuntament de Roses  
PLA DE DISTRIBUCIÓ D'USOS I SERVEIS DE TEMPORADA DE LES PLATGES 2012-2016

E 1/1.000  
0 50 m

A3 E:1/2000 | A1 E:1/1000  
TEXT REFÓS | ACTUALITZACIÓ DESEMBRE 2015







- BOIA BICÒNICA VERDA DE 80 cm.
- BOIA CILÍNDRICA VERMELLA DE 80 cm.
- BOIA BICÒNICA VERMELLA DE 80 cm.
- BOIA BICÒNICA GROGA DE 80 cm.
- BOIA ESFÈRICA GROGA DE 60 cm
- BOIA BICÒNICA VERDA DE 40 cm.
- BOIA BICÒNICA GROGA DE 40 cm
- BOIA CILÍNDRICA GROGA DE 40 cm
- LÍMIT ZONA DE BANY
- ZONA DE FONDEJOS REGULATS
- LÍMIT ZONA PORTUÀRIA
- ZONA BLAVA APARCAMENT
- PASSARELLA
- PAPERERA
- DUTXES / RENTAPEUS
- ZMT LÍMIT
- ZMT SERVIDUD DE TRÀNSIT
- ZMT SERVIDUD DE PROTECCIÓ

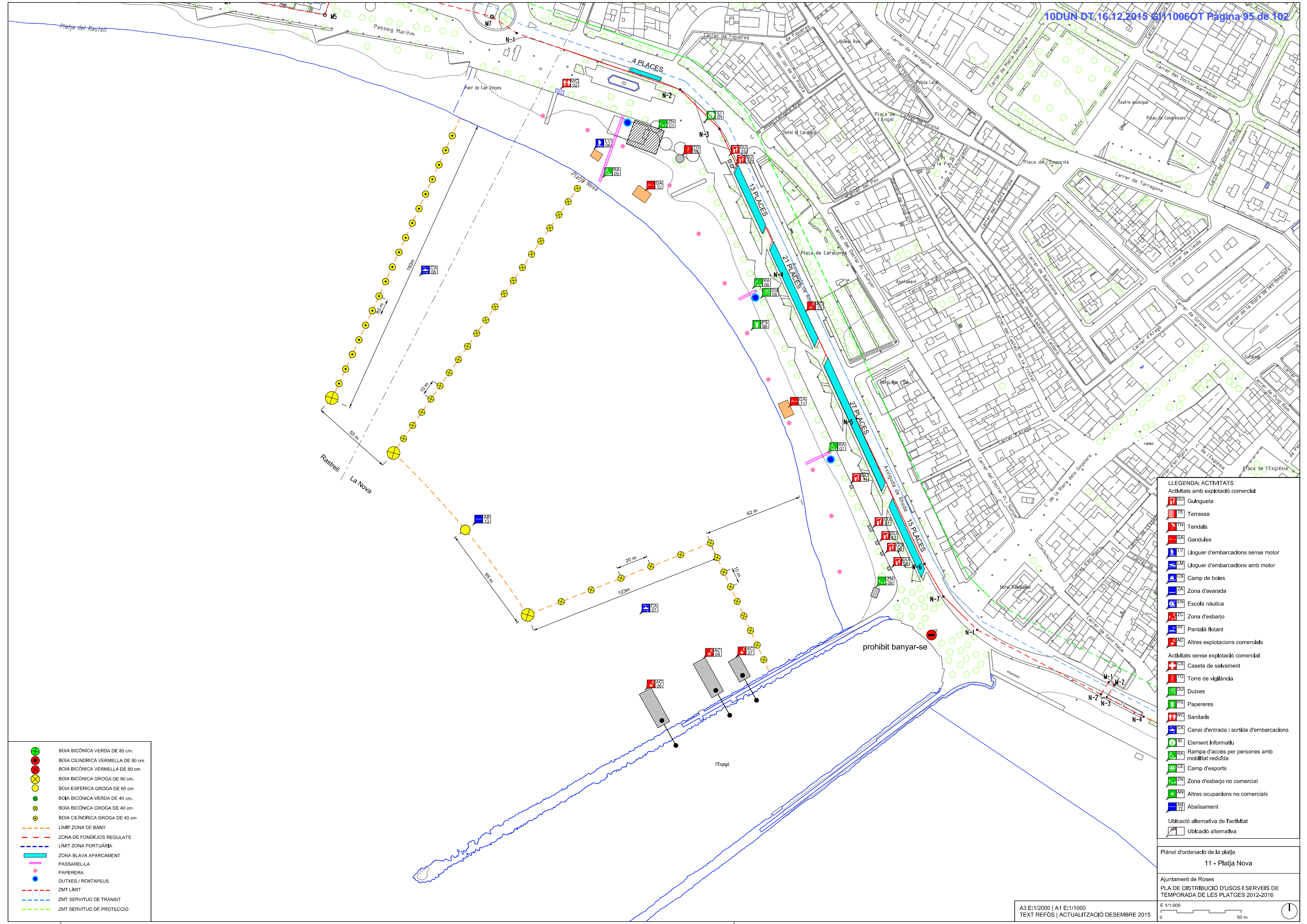
- LLEENDA: ACTIVITATS**
- Activitats amb explotació comercial
  - Guingueta
  - Terrassa
  - Tendals
  - Gandules
  - Lloguer d'embarcadors sense motor
  - Lloguer d'embarcadors amb motor
  - Camp de boies
  - Zona d'avarada
  - Escola nàutica
  - Zona d'esbarjo
  - Pantalà flotant
  - Altres explotacions comercials
  - Activitats sense explotació comercial
  - Caseta de salvament
  - Torre de vigilància
  - Dutexes
  - Papereres
  - Sanitaris
  - Canal d'entrada i sortida d'embarcacions
  - Element Informatiu
  - Rampa d'accés per persones amb mobilitat reduïda
  - Camp d'esports
  - Zona d'esbarjo no comercial
  - Altres ocupacions no comercials
  - Abalisament
  - Ubicació alternativa de FaciMat
  - Ubicació alternativa

Plànol d'ordenació de la platja  
10 - Platja de la Punta

Ajuntament de Roses  
PLA DE DISTRIBUCIÓ D'USOS I SERVEIS DE  
TEMPORADA DE LES PLATGES 2012-2016

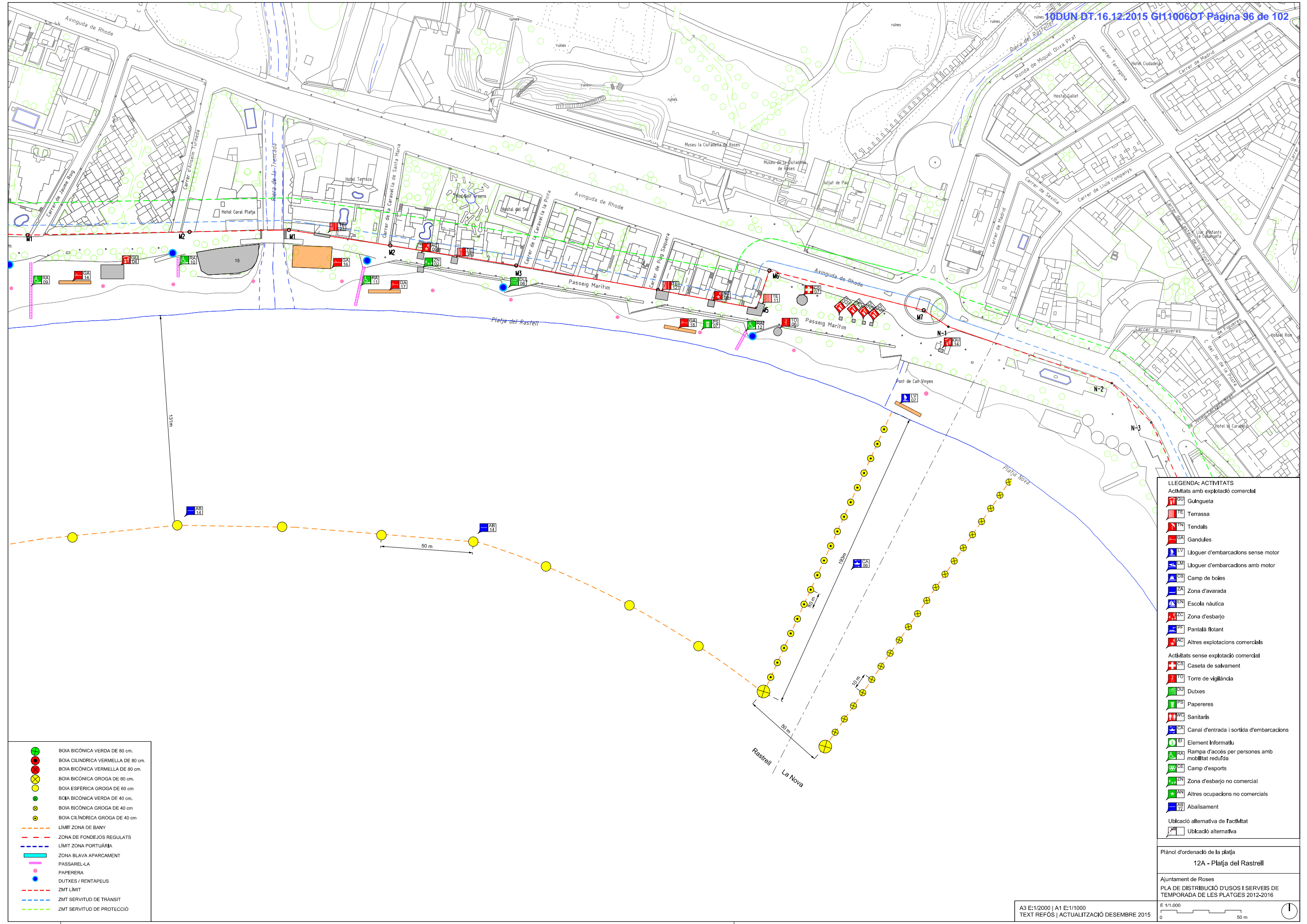
E 1/1.000

0 50m



- BOIA BICÒNICA VERDA DE 80 cm.
- BOIA CILÍNDRICA VERMELLA DE 80 cm.
- ⊗ BOIA BICÒNICA VERMELLA DE 80 cm.
- ⊗ BOIA BICÒNICA GROGA DE 80 cm.
- BOIA ESFÈRICA GROGA DE 60 cm.
- BOIA BICÒNICA VERDA DE 40 cm.
- ⊗ BOIA BICÒNICA GROGA DE 40 cm.
- BOIA CILÍNDRICA GROGA DE 40 cm.
- - - LÍMIT ZONA DE BANY
- - - ZONA DE FONDEJOS REGULATS
- - - LÍMIT ZONA PORTUÀRIA
- █ ZONA BLAVA APARCAMENT
- █ PASSAREL·LA
- PAPERERA
- DUTXES / RENTAPEUS
- - - ZMT LÍMIT
- - - ZMT SERVIDUD DE TRÀNSIT
- - - ZMT SERVIDUD DE PROTECCIÓ

- LLEGENDA: ACTIVITATS**
- Activitats amb explotació comercial**
- GU Guingueta
  - TE Terrassa
  - TN Tendals
  - GA Gandules
  - LV Lloguer d'embarcadors sense motor
  - LM Lloguer d'embarcadors amb motor
  - CB Camp de boies
  - ZA Zona d'avarada
  - EN Escola nàutica
  - ZC Zona d'esbarjo
  - PF Pantalà flotant
  - AC Altres explotacions comercials
- Activitats sense explotació comercial**
- CS Caseta de salvament
  - TC Torre de vigilància
  - DU Dutes
  - PS Papereres
  - WC Sanitaris
  - CA Canal d'entrada i sortida d'embarcacions
  - EI Element Informatiu
  - RA Rampa d'accés per persones amb mobilitat reduïda
  - CE Camp d'esports
  - ZN Zona d'esbarjo no comercial
  - AN Altres ocupacions no comercials
  - AB Abalisament
- Ubicació alternativa de l'activitat**
- Ubicació alternativa

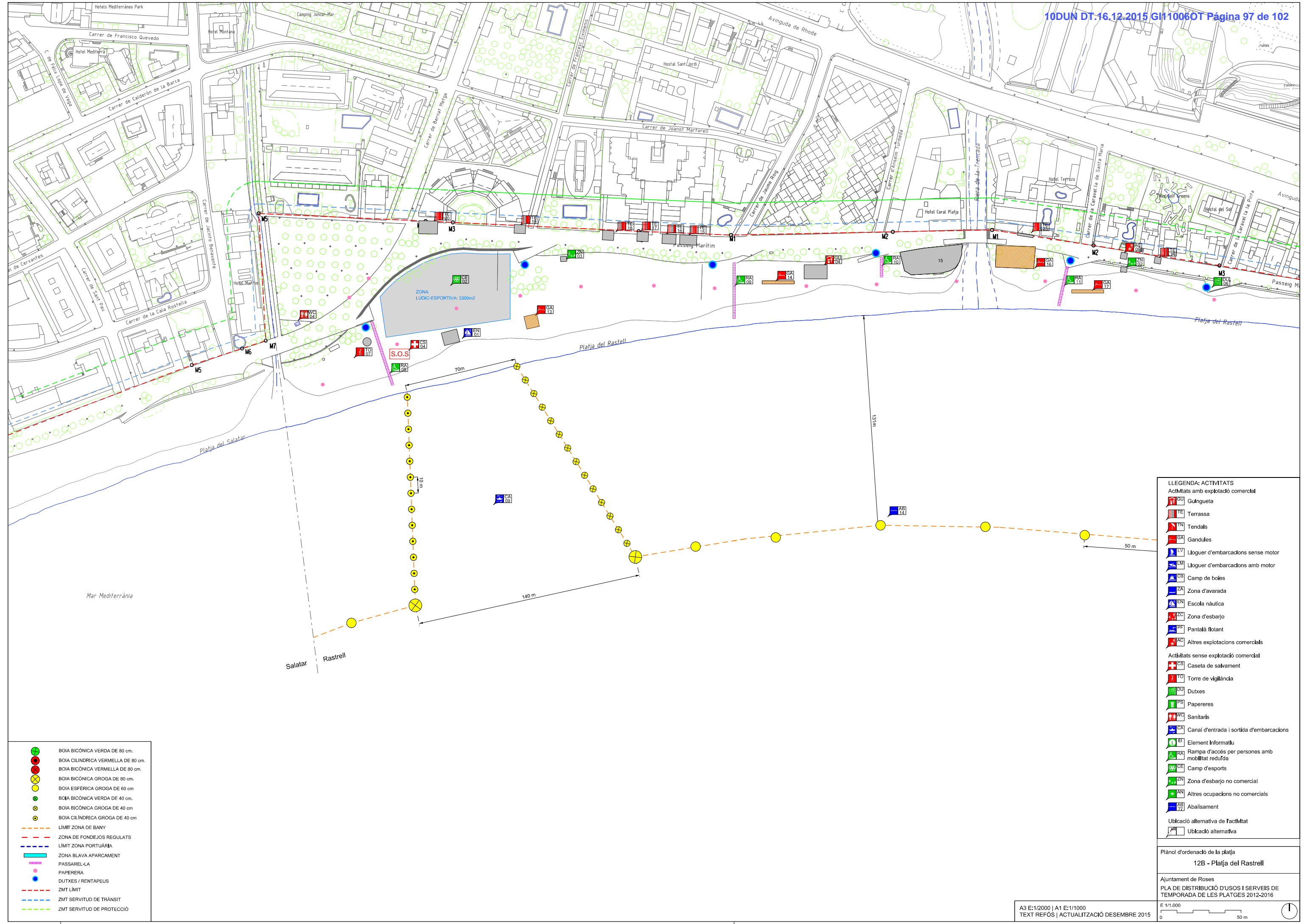


- BOIA BICÒNICA VERDA DE 80 cm.
- BOIA CILÍNDRICA VERMELLA DE 80 cm.
- ⊗ BOIA BICÒNICA VERMELLA DE 80 cm.
- ⊗ BOIA BICÒNICA GROGA DE 80 cm.
- BOIA ESFÈRICA GROGA DE 60 cm.
- BOIA BICÒNICA VERDA DE 40 cm.
- BOIA BICÒNICA GROGA DE 40 cm.
- BOIA CILÍNDRICA GROGA DE 40 cm.
- - - LÍMIT ZONA DE BANY
- - - ZONA DE FONDEJOS REGULATS
- - - LÍMIT ZONA PORTUÀRIA
- ▭ ZONA BLAVA APARCAMENT
- ▭ PASSAREL·LA
- PAPERERA
- DUTXES / RENTAPEUS
- - - ZMT LÍMIT
- - - ZMT SERVIDUD DE TRÀNSIT
- - - ZMT SERVIDUD DE PROTECCIÓ

- LLEENDA: ACTIVITATS**
- ▭ **Activitats amb explotació comercial**
  - ▭ GU Guingueta
  - ▭ TE Terrassa
  - ▭ TN Tendals
  - ▭ GA Gandules
  - ▭ LV Lloguer d'embarcadors sense motor
  - ▭ LM Lloguer d'embarcadors amb motor
  - ▭ CB Camp de boies
  - ▭ ZA Zona d'avarada
  - ▭ EN Escola náutica
  - ▭ ZC Zona d'esbarjo
  - ▭ PF Pantalà flotant
  - ▭ AC Altres explotacions comercials
  - Activitats sense explotació comercial**
  - ▭ CS Caseta de salvament
  - ▭ TC Torre de vigilància
  - ▭ DU Dutes
  - ▭ PS Papereres
  - ▭ WC Sanitaris
  - ▭ CA Canal d'entrada i sortida d'embarcacions
  - ▭ EI Element Informatiu
  - ▭ RA Rampa d'accés per persones amb mobilitat reduïda
  - ▭ CE Camp d'esports
  - ▭ ZN Zona d'esbarjo no comercial
  - ▭ AN Altres ocupacions no comercials
  - ▭ AB Abalisament
  - ▭ Ubicació alternativa de l'activitat
  - ▭ Ubicació alternativa

Plànol d'ordenació de la platja  
**12A - Platja del Rastrell**

Ajuntament de Roses  
 PLA DE DISTRIBUCIÓ D'USOS I SERVEIS DE  
 TEMPORADA DE LES PLATGES 2012-2016



- BOIA BICÒNICA VERDA DE 80 cm.
- BOIA CILÍNDRICA VERMELLA DE 80 cm.
- ⊗ BOIA BICÒNICA VERMELLA DE 80 cm.
- ⊗ BOIA BICÒNICA GROGA DE 80 cm.
- BOIA ESFÈRICA GROGA DE 60 cm.
- BOIA BICÒNICA VERDA DE 40 cm.
- BOIA BICÒNICA GROGA DE 40 cm.
- BOIA CILÍNDRICA GROGA DE 40 cm.
- - - LÍMIT ZONA DE BANY
- - - ZONA DE FONDEJOS REGULATS
- - - LÍMIT ZONA PORTUÀRIA
- - - ZONA BLAVA APARCAMENT
- - - PASSARELLA
- PAPERERA
- DUTXES / RENTAPEUS
- - - ZMT LÍMIT
- - - ZMT SERVIDUD DE TRÀNSIT
- - - ZMT SERVIDUD DE PROTECCIÓ

- LLEGENDA: ACTIVITATS**
- Activitats amb explotació comercial**
- GU Guingueta
  - TE Terrassa
  - TN Tendals
  - GA Gandules
  - LV Lloguer d'embarcadors sense motor
  - LM Lloguer d'embarcadors amb motor
  - CB Camp de boies
  - ZA Zona d'avarada
  - EN Escola náutica
  - ZC Zona d'esbarjo
  - PF Pantalà flotant
  - AC Altres explotacions comercials
- Activitats sense explotació comercial**
- CS Caseta de salvament
  - TC Torre de vigilància
  - DU Dutexes
  - PS Papereres
  - WC Sanitaris
  - CA Canal d'entrada i sortida d'embarcacions
  - EI Element Informatiu
  - RA Rampa d'accés per persones amb mobilitat reduïda
  - CE Camp d'esports
  - ZN Zona d'esbarjo no comercial
  - AN Altres ocupacions no comercials
  - AB Abalisament
- Ubicació alternativa de l'activitat**
- Ubicació alternativa

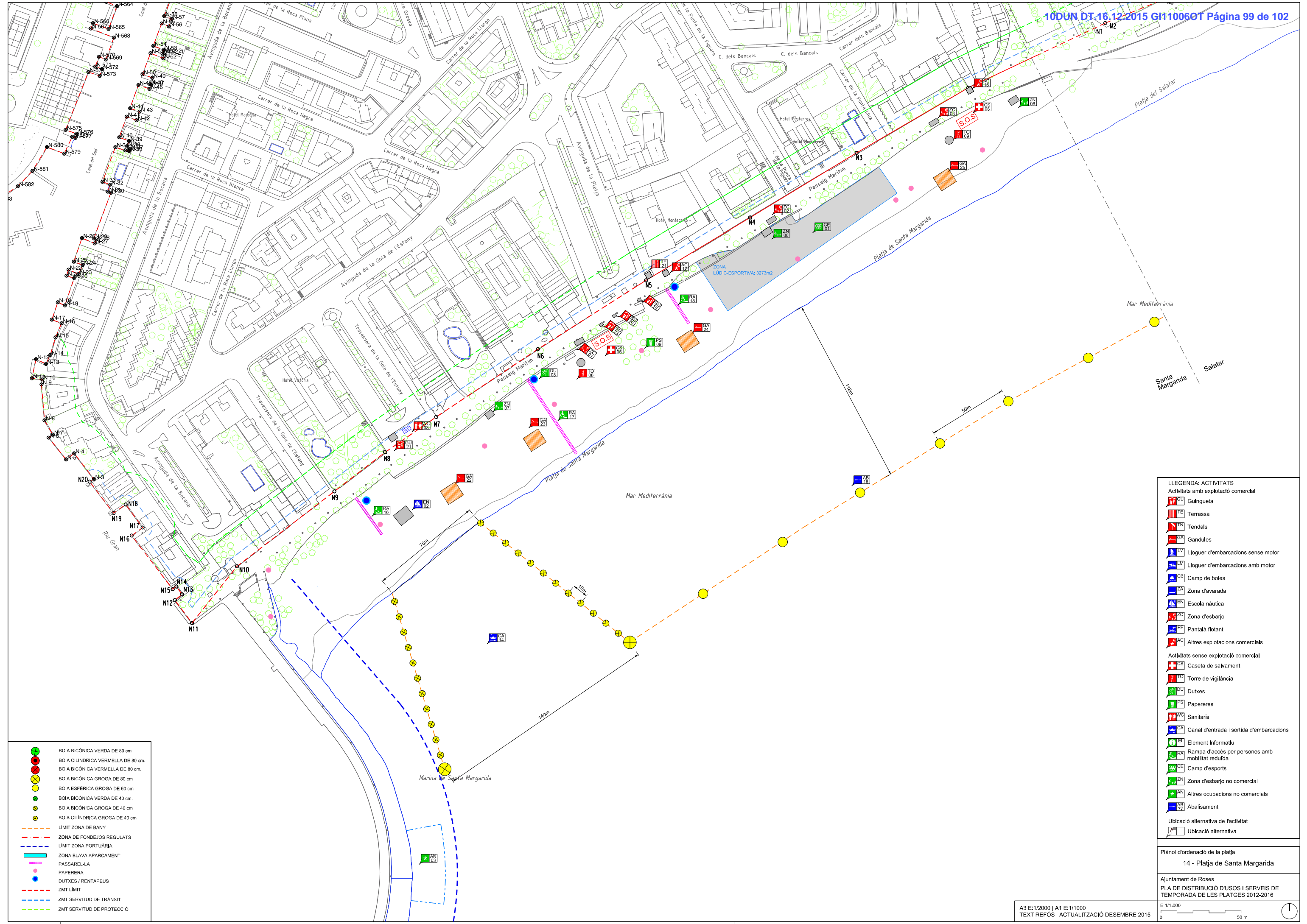
Plànol d'ordenació de la platja  
**12B - Platja del Rastrell**

Ajuntament de Roses  
 PLA DE DISTRIBUCIÓ D'USOS I SERVEIS DE  
 TEMPORADA DE LES PLATGES 2012-2016

E 1/1.000

0 50 m



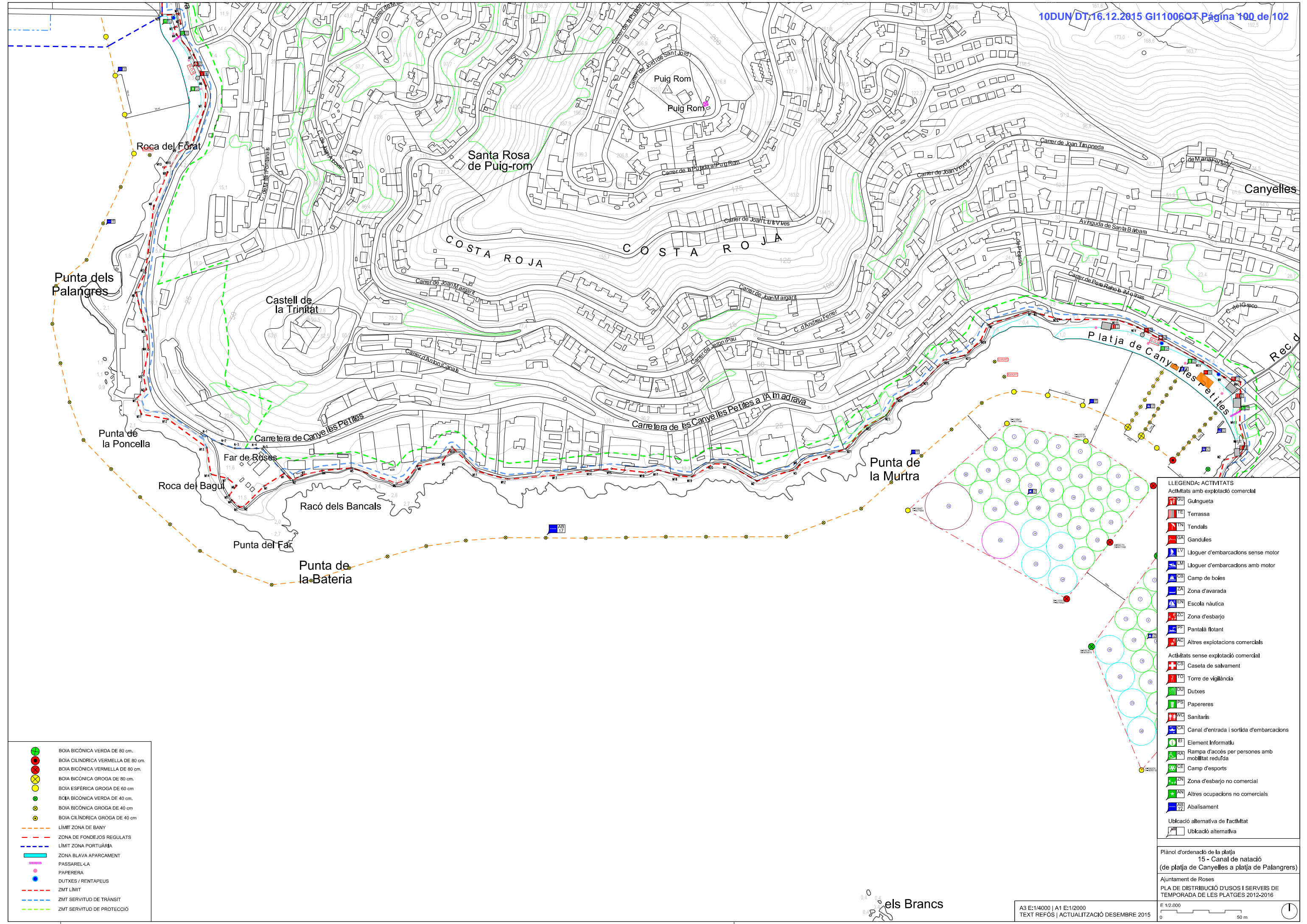


- BOIA BICÒNICA VERDA DE 80 cm.
- BOIA CILÍNDRICA VERMELLA DE 80 cm.
- ⊗ BOIA BICÒNICA VERMELLA DE 80 cm.
- BOIA BICÒNICA GROGA DE 80 cm.
- ⊗ BOIA ESFÈRICA GROGA DE 60 cm.
- BOIA BICÒNICA VERDA DE 40 cm.
- ⊗ BOIA BICÒNICA GROGA DE 40 cm.
- BOIA CILÍNDRICA GROGA DE 40 cm.
- LÍMIT ZONA DE BANY
- ZONA DE FONDEJOS REGULATS
- LÍMIT ZONA PORTUÀRIA
- ZONA BLAVA APARCAMENT
- PASSARELLA
- PAPERERA
- DUTXES / RENTAPEUS
- ZMT LÍMIT
- ZMT SERVIDUD DE TRÀNSIT
- ZMT SERVIDUD DE PROTECCIÓ

- LLEENDA: ACTIVITATS**
- Activitats amb explotació comercial**
- GU Guingueta
  - TE Terrassa
  - TN Tendals
  - GA Gandules
  - LV Lloguer d'embarcadors sense motor
  - LM Lloguer d'embarcadors amb motor
  - CB Camp de boies
  - ZA Zona d'avarada
  - EN Escola náutica
  - ZC Zona d'esbarjo
  - PF Pantalà flotant
  - AC Altres explotacions comercials
- Activitats sense explotació comercial**
- CS Caseta de salvament
  - TC Torre de vigilància
  - DU Dutes
  - PS Papereres
  - WC Sanitaris
  - CA Canal d'entrada i sortida d'embarcacions
  - EI Element Informatiu
  - RA Rampa d'accés per persones amb mobilitat reduïda
  - CE Camp d'esports
  - ZN Zona d'esbarjo no comercial
  - AN Altres ocupacions no comercials
  - AB Abalisament
- Ubicació alternativa de l'activitat**
- Ubicació alternativa

Plànol d'ordenació de la platja  
14 - Platja de Santa Margarida

Ajuntament de Roses  
PLA DE DISTRIBUCIÓ D'USOS I SERVEIS DE  
TEMPORADA DE LES PLATGES 2012-2016



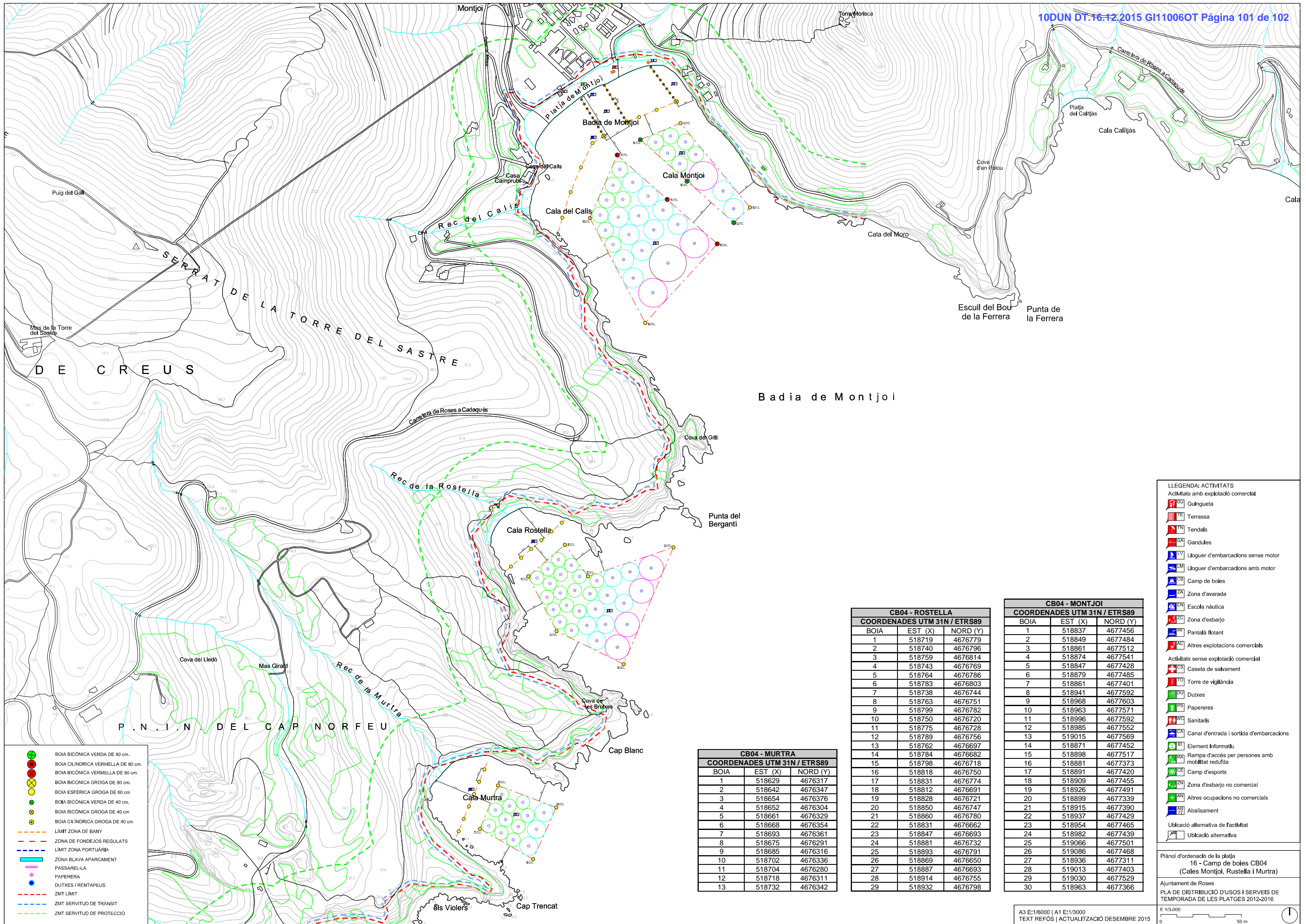
- BOIA BICÒNICA VERDA DE 80 cm.
- BOIA CILÍNDRICA VERMELLA DE 80 cm.
- BOIA BICÒNICA VERMELLA DE 80 cm.
- BOIA BICÒNICA GROGA DE 80 cm.
- BOIA ESFÈRICA GROGA DE 60 cm.
- BOIA BICÒNICA VERDA DE 40 cm.
- BOIA BICÒNICA GROGA DE 40 cm.
- BOIA CILÍNDRICA GROGA DE 40 cm.
- - - LÍMIT ZONA DE BANY
- - - ZONA DE FONDEJOS REGULATS
- - - LÍMIT ZONA PORTUÀRIA
- - - ZONA BLAVA APARCAMENT
- - - PASSARELLA
- PAPERERA
- DUTXES / RENTAPEUS
- - - ZMT LÍMIT
- - - ZMT SERVIDUD DE TRÀNSIT
- - - ZMT SERVIDUD DE PROTECCIÓ

- LLEENDA: ACTIVITATS**
- Activitats amb explotació comercial**
  - GU Guingueta
  - TE Terrassa
  - TN Tendals
  - GA Gandules
  - LV Lloguer d'embarcadors sense motor
  - LM Lloguer d'embarcadors amb motor
  - CB Camp de boies
  - ZA Zona d'avarada
  - EN Escola náutica
  - ZC Zona d'esbarjo
  - PF Pantalà flotant
  - AC Altres explotacions comercials
  - Activitats sense explotació comercial**
  - CS Caseta de salvament
  - TC Torre de vigilància
  - DU Dutexes
  - PS Papereres
  - WC Sanitaris
  - CA Canal d'entrada i sortida d'embarcacions
  - EI Element Informatiu
  - RA Rampa d'accés per persones amb mobilitat reduïda
  - CE Camp d'esports
  - ZN Zona d'esbarjo no comercial
  - AN Altres ocupacions no comercials
  - AB Abalisament
  - UA Ubicació alternativa de l'activitat
  - UA Ubicació alternativa

Plànol d'ordenació de la platja  
15 - Canal de natació  
(de platja de Canyelles a platja de Palangres)  
Ajuntament de Roses  
PLA DE DISTRIBUCIÓ D'USOS I SERVEIS DE  
TEMPORADA DE LES PLATGES 2012-2016  
E 1/2.000  
0 50 m







Badia de Montjoi

- BOIA BICÒNICA VERDA DE 80 cm.
- BOIA CILÍNDRICA VERMELLA DE 80 cm.
- BOIA BICÒNICA VERMELLA DE 80 cm.
- BOIA BICÒNICA GROGA DE 80 cm.
- BOIA ESFÈRICA GROGA DE 60 cm.
- BOIA BICÒNICA VERDA DE 40 cm.
- BOIA BICÒNICA GROGA DE 40 cm.
- BOIA CILÍNDRICA GROGA DE 40 cm.
- - - LÍMIT ZONA DE BANY
- - - ZONA DE FONDEJOS REGULATS
- - - LÍMIT ZONA PORTUÀRIA
- - - ZONA BLAVA APARCAMENT
- - - PASSARELLA
- PAPERERA
- - - DUTXES / RENTAPEUS
- - - ZMT LÍMIT
- - - ZMT SERVIDUD DE TRÀNSIT
- - - ZMT SERVIDUD DE PROTECCIÓ

CB04 - MURTRA		
COORDENADES UTM 31N / ETRS89		
BOIA	EST (X)	NORD (Y)
1	518629	4676317
2	518642	4676347
3	518654	4676376
4	518652	4676304
5	518661	4676329
6	518668	4676354
7	518693	4676361
8	518675	4676291
9	518685	4676316
10	518702	4676336
11	518704	4676280
12	518718	4676311
13	518732	4676342

CB04 - ROSTELLA		
COORDENADES UTM 31N / ETRS89		
BOIA	EST (X)	NORD (Y)
1	518719	4676779
2	518740	4676796
3	518759	4676814
4	518743	4676769
5	518764	4676786
6	518783	4676803
7	518738	4676744
8	518763	4676751
9	518799	4676782
10	518750	4676720
11	518775	4676728
12	518789	4676756
13	518762	4676697
14	518784	4676682
15	518798	4676718
16	518818	4676750
17	518831	4676774
18	518812	4676691
19	518828	4676721
20	518850	4676747
21	518860	4676780
22	518831	4676662
23	518847	4676693
24	518881	4676732
25	518893	4676791
26	518869	4676650
27	518887	4676693
28	518914	4676755
29	518932	4676798

CB04 - MONTJOI		
COORDENADES UTM 31N / ETRS89		
BOIA	EST (X)	NORD (Y)
1	518837	4677456
2	518849	4677484
3	518861	4677512
4	518874	4677541
5	518847	4677428
6	518879	4677485
7	518861	4677401
8	518941	4677592
9	518968	4677603
10	518963	4677571
11	518996	4677592
12	518985	4677552
13	519015	4677569
14	518871	4677452
15	518898	4677517
16	518881	4677373
17	518891	4677420
18	518909	4677455
19	518926	4677491
20	518899	4677339
21	518915	4677390
22	518937	4677429
23	518954	4677465
24	518982	4677439
25	519066	4677501
26	519086	4677468
27	518936	4677311
28	519013	4677403
29	519030	4677529
30	518963	4677366

- LLEENDA: ACTIVITATS**
- Activitats amb explotació comercial
  - Guingueta
  - Terrassa
  - Tendals
  - Gandules
  - Lloguer d'embarcadors sense motor
  - Lloguer d'embarcadors amb motor
  - Camp de boies
  - Zona d'avarada
  - Escola náutica
  - Zona d'esbarjo
  - Pantalà flotant
  - Altres explotacions comercials
  - Activitats sense explotació comercial
  - Caseta de salvament
  - Torre de vigilància
  - Dutexes
  - Papereres
  - Sanitaris
  - Canal d'entrada i sortida d'embarcacions
  - Element Informatiu
  - Rampa d'accés per persones amb mobilitat reduïda
  - Camp d'esports
  - Zona d'esbarjo no comercial
  - Altres ocupacions no comercials
  - Abalisament
  - Ublicació alternativa de FaciMiat
  - Ublicació alternativa

Plànol d'ordenació de la platja  
16 - Camp de boies CB04  
(Cales Montjoi, Rostella i Murtra)

Ajuntament de Roses  
PLA DE DISTRIBUCIÓ D'USOS I SERVEIS DE  
TEMPORADA DE LES PLATGES 2012-2016

E 1/3.000

A3 E:1/6000 | A1 E:1/3000  
TEXT REFÓS | ACTUALITZACIÓ DESEMBRE 2015

