


SERVICIO PROVINCIAL DE COSTAS EN GIRONA
 DESLINDE DE LOS BIENES DEL DOMINIO PÚBLICO MARÍTIMO-TERRESTRE
 DEL TRAMO DE UNOS ONCE (11) KM. EN LA URBANIZACIÓN MARÍTIMO-TERRESTRE
 SANTA MARGARIDA, TÉRMINO MUNICIPAL DE ROSES (GIRONA)

Descripción del Plano: DELIMITACIÓN PROVISIONAL (AUDIENCIA)

ESCALA GRÁFICA:  0 20 40 60 80 100 m.

PLANO Nº: 2 HOJA Nº: 6 de 6 ESCALA: 1/1.000

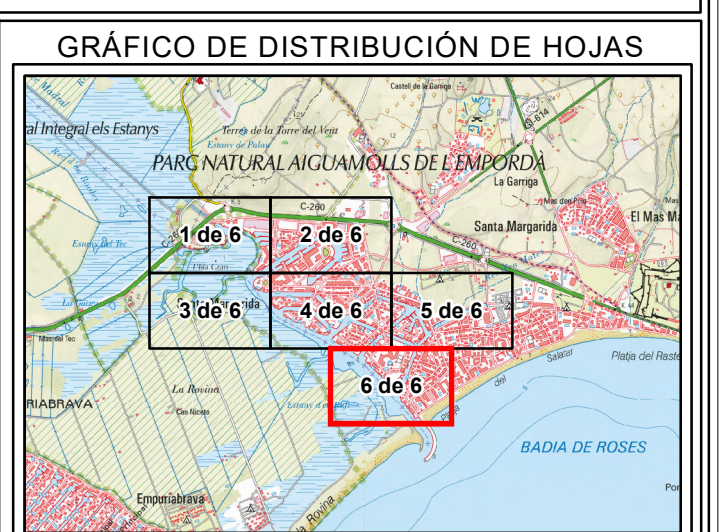
Examinado y conforme:
 El Jefe del Servicio Provincial
 de Costas en Girona

GIRONA
MENDOZA
ENRIC -
 391526625










Fdo. Enrique Girona Mendoza

INFORMACIÓN CARTOGRÁFICA

SISTEMA DE REFERENCIA GEODÉSICA ETRS89
 PROYECCION U.T.M. ELIPSOIDE GR830 - HUSO 31.
 ALTITUDES REFERIDAS AL NIVEL MEDIO DEL MAR EN ALICANTE
 COORDENADAS U.T.M. EN LAS ESQUINAS DE LA HOJA.
 VUELO FOTOGRAFICO REALIZADO EN 2.006 Y 2.007.
 CARTOGRAFÍA ELABORADA EN 2007.



SIGNOS CONVENCIONALES PARTICULARES

-  LÍNEA DE AGUA
-  LÍMITE DE DESLINDE DE LA ZONA DE D.F.M.T.
-  LÍMITE DE LA RIBERA DEL MAR
-  LÍMITE DE SERVIDUMBRE DE TRÁNSITO
-  LÍMITE DE SERV. DE PROTECCIÓN
-  HITOS
-  VÉRTICES RED GEODÉSICA
-  LÍMITE DE DESLINDE COINCIDENTE
-  LÍMITE DE DESLINDE VIGENTE

SI COINCIDE EL DOMINIO PÚBLICO CON LA RIBERA DEL MAR, SE GRAFICA EL DOMINIO PÚBLICO
 SI COINCIDE EL DOMINIO PÚBLICO CON LA ZARZARILLAS ANTERIOR A LA LEY DE COSTAS DE 2006, SE GRAFICA EL DOMINIO PÚBLICO
 SI COINCIDE LA RIBERA DEL MAR CON LA ZARZARILLAS ANTERIOR A LA LEY DE COSTAS DE 2006, SE GRAFICA LA RIBERA DEL MAR

COORDENADAS DE LOS VÉRTICES

VÉRTICE	X	Y
P-1	512303.64	4678030.05
P-2	512302.90	4678044.26
P-3	512297.70	4678178.85
1	512285.10	4678732.28
2	512274.38	4678742.70
3	512288.88	4678752.17
4	512276.32	4678781.32
5	512285.38	4678846.69
6	512288.90	4678855.39
7	512285.38	4678855.39
8	512297.78	4678905.30
9	512315.84	4679014.87
10	512318.29	4679033.03
11	512322.86	4679046.88
12	512325.01	4679111.15
13	512326.17	4679166.05
14	512337.77	4679166.48
15	512338.49	4679166.48
16	512344.71	4679204.05
17	512346.53	4679232.82
18	512361.56	4679232.82
19	512353.42	4679238.55
20	512356.81	4679238.55
21	512370.28	4679274.28
22	512370.93	4679276.23
23	512370.93	4679276.23
24	512370.93	4679276.23
25	512339.67	4679268.53
26	512322.09	4679268.53
27	512309.90	4679274.86
28	512342.87	4679274.86
29	512341.86	4679294.36
30	512338.81	4679294.36
31	512331.65	4679333.78
32	512329.36	4679333.78
33	512314.30	4679333.78
34	512314.30	4679333.78
35	512307.51	4679376.54
36	512308.55	4679376.54
37	512291.82	4679376.54
38	512291.82	4679376.54
39	512288.93	4679376.54
40	512288.93	4679376.54
41	512273.19	4679376.54
42	512273.19	4679376.54
43	512264.06	4679376.54
44	512264.06	4679376.54
45	512254.07	4679376.54
46	512254.07	4679376.54
47	512254.07	4679376.54
48	512254.07	4679376.54
49	512244.74	4679376.54
50	512244.74	4679376.54
51	512186.35	4679376.54
52	512186.35	4679376.54
53	512171.82	4679376.54
54	512171.82	4679376.54
55	512159.72	4679376.54
56	512159.72	4679376.54
57	512147.97	4679376.54
58	512147.97	4679376.54
59	512137.84	4679376.54
60	512137.84	4679376.54
61	512099.22	4679376.54
62	512099.22	4679376.54
63	512074.83	4679376.54
64	512074.83	4679376.54
65	512062.37	4679376.54
66	512062.37	4679376.54
67	512042.78	4679376.54
68	512042.78	4679376.54
69	512045.35	4679376.54
70	512045.35	4679376.54
71	512007.82	4679376.54
72	512007.82	4679376.54
73	512003.01	4679376.54
74	512003.01	4679376.54
75	511983.44	4679376.54
76	511983.44	4679376.54
77	511985.12	4679376.54
78	511985.12	4679376.54
79	511984.00	4679376.54
80	511984.00	4679376.54
81	511982.22	4679376.54
82	511982.22	4679376.54
83	511936.30	4679376.54